



523 524 525 526 527 528 529 530

Izrađeno smanjenjem planova mjerila 1:2880 u Zavodu za kartografiju Geodetskog fakulteta Sveučilišta u Zagrebu 1982.

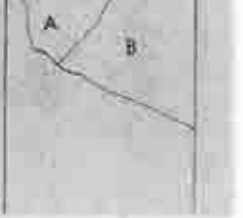


Mjerilo 1:5000



Izdao: Zavod za izgrađivanje Dubrovnika
B. Vico


KATAstarske Općine
A K.o. Čilipi
B K.o. Koneji



(KONAVLI - 42)



Izrađeno smanjenjem planova mjerila 1:2880
 u Zavodu za kartografiju Geodetskog fakulteta
 Sveučilišta u Zagrebu 1982



Mjerilo 1:5000



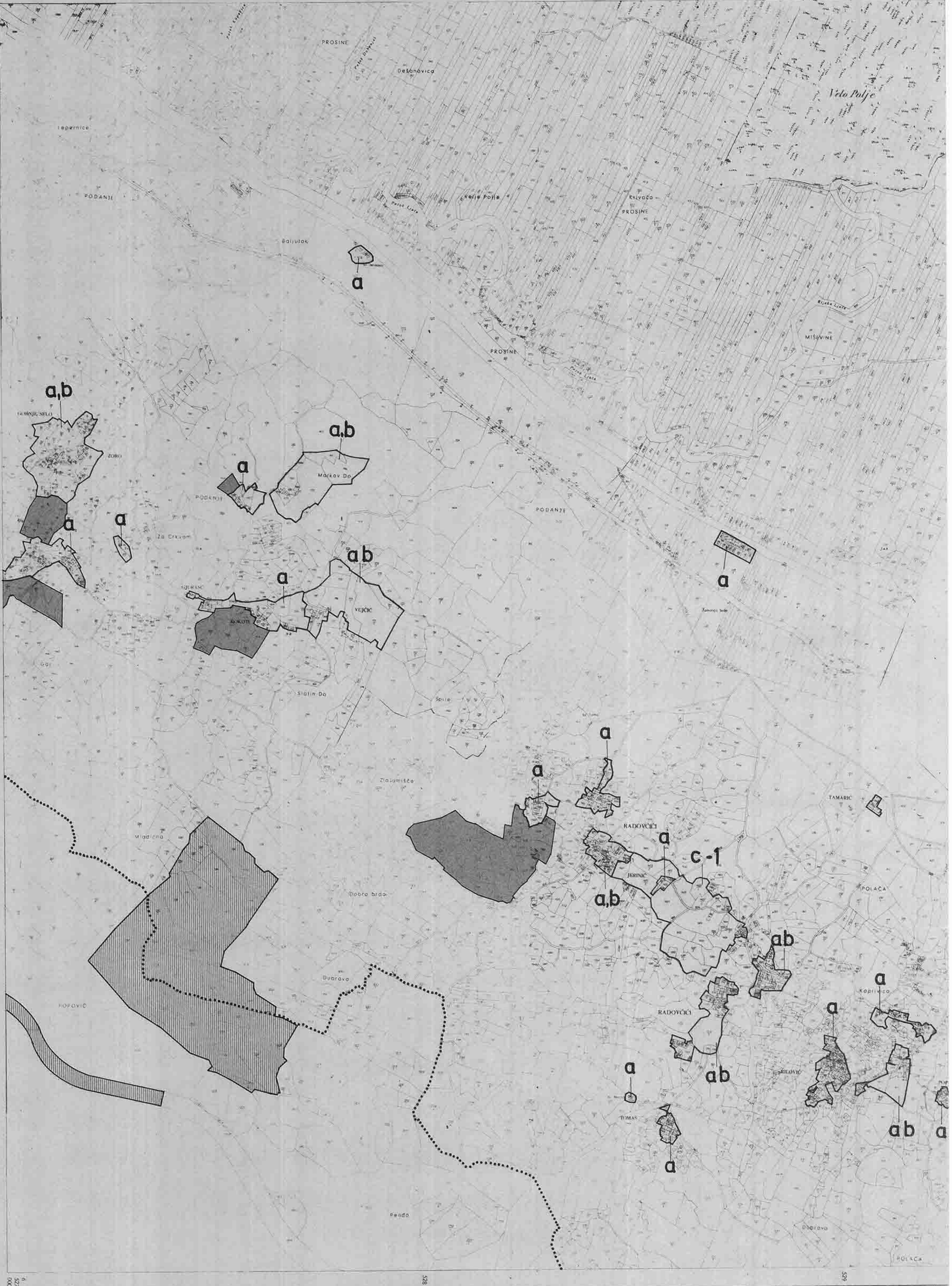
Izdao: Zavod za izgrađivanje Dubrovnik

KATAstarske Općine
 A. K.o. Konavli
 B. K.o. Popovici


B. Vican



(KONAVLI - 43)



Izrađeno smanjenjem planova mjerila 1:2880
 u Zavodu za kartografiju Geodetskog fakulteta
 Sveučilišta u Zagrebu 1982



Mjerilo 1:5000



Izdao: Zavod za izgradnja Dubrovnik

KATASTARSKÉ OPĆINE


- A K.o. Konavli
- B K.o. Popovići
- C K.o. Radovići
- D K.o. Pridvorje
- E K.o. Lovorno
- F K.o. Ljeto

B. V. ...

(KONAVLI - 44)



Izradeno smanjenjem planova mjerila 1:2880
 u Zavodu za kartografiju Geodetskog fakulteta
 Sveučilišta u Zagrebu 1982.



Mjerilo 1:5000



Izdao: Zavod za izgradivanje Dubrovnik


- KATAstarske Općine
- A K.o. Lovorno
 - B K.o. Ljuta
 - C K.o. Radovići
 - D K.o. Gruda



(KONAVLI - 45)



Izrađeno smanjenjem planova mjerila 1:2880
 u Zavodu za kartografiju Geodetskog fakulteta
 Sveučilišta u Zagrebu 1982.



Mjerilo 1:5000



Izdao: Zavod za izgradivanje Dubrovnika

KATASTARSKE OPĆINE

- A. K. o. Ljuta
- B. K. o. Dubrava
- C. K. o. Dubrovnik
- D. K. o. Zastolje
- E. K. o. Gruda
- F. K. o. Pula Brdo



707
000
759

(KONAVLI - 46)



Izrađeno smanjenjem planova mjerila 1:2880
 u Zavodu za kartografiju Geodetskog fakulteta
 Sveučilišta u Zagrebu 1982.



Mjerilo 1:5000



Izdao: Zavod za izgradivanje Dubrovnik

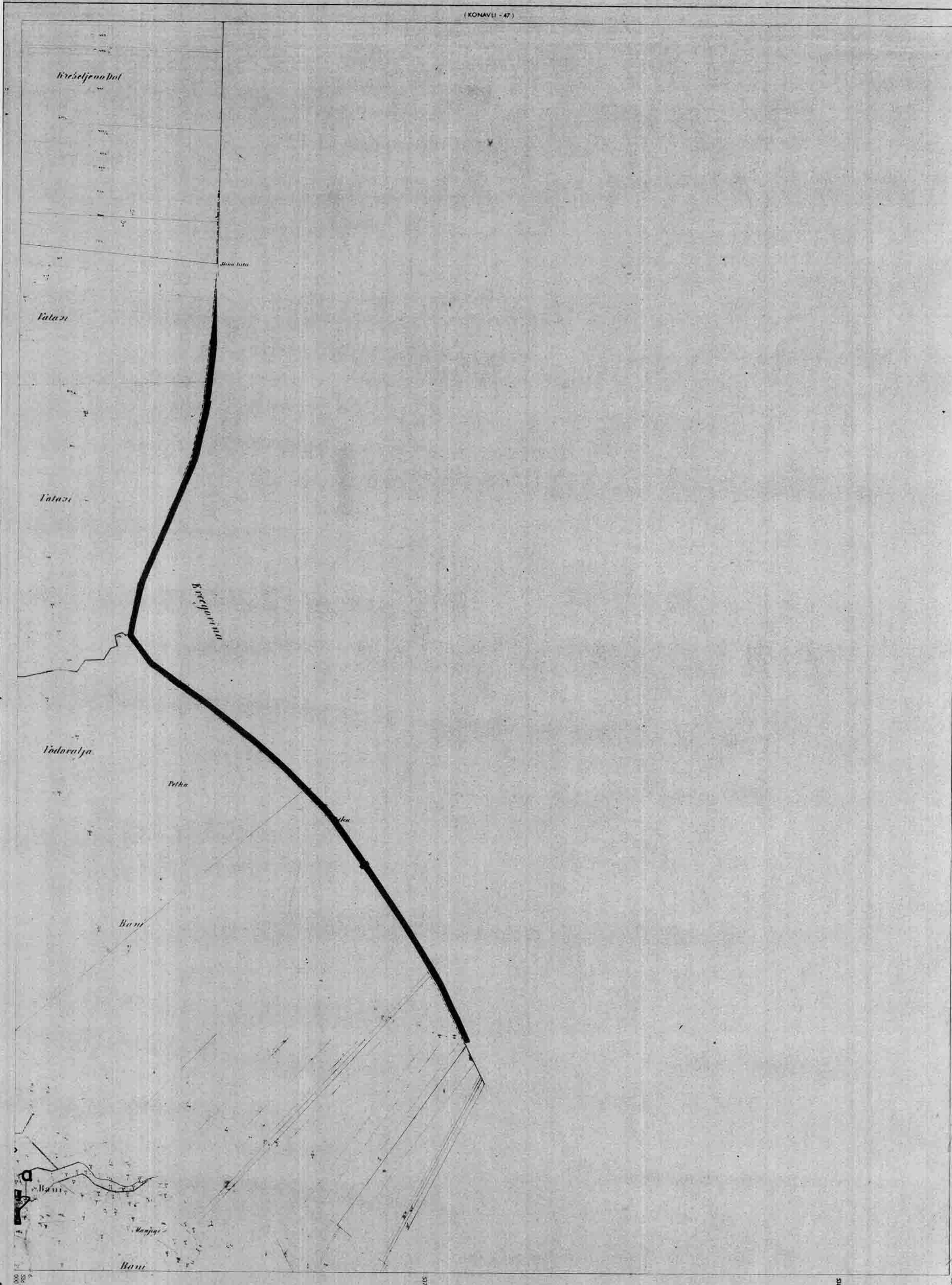
KATASTRARSKE OPĆINE

- A K o Dubrovka
- B K o Zastolje
- C K o Voda Voda
- D K o Pavlje brdo


B. Urošević



(KONAVLI - 47)



Izradeno smanjenjem planova mjerila 1:2880
 u Zavodu za kartografiju Geodetskog fakulteta
 Sveučilišta u Zagrebu 1982.




Mjerilo 1:5000



Izdao: Zavod za izgradivanje Dubrovnika

KATASTARSKE OPĆINE
 A K. o. Dubrovnik
 B K. o. Vodo Voda





4
704
000

Izradeno smanjenjem planova mjerila 1:2880
u Zavodu za kartografiju Geodetskog fakulteta
Sveučilišta u Zagrebu 1982.



Mjerilo 1:5000



Izdao: Zavod za izgradivanje Dubrovnika

D. Ućević
Ućević

KATASTRARSKA OPĆINA
A. K. a. Radovčići





Izradeno smanjenjem planova mjerila 1:2880
 u Zavodu za kartografiju Geodetskog fakulteta
 Sveučilišta u Zagrebu 1982.



Mjerilo 1:5000



Izdao: Zavod za izgrađivanje Dubrovnika

KATASTARSKIE OPĆINE
 A K.o. Budvanski
 B K.o. Orub
 C K.o. Poljice





Izradeno smanjenjem planova mjerila 1:2880
 u Zavodu za kartografiju Geodetskog fakulteta
 Sveučilišta u Zagrebu 1982.



Mjerilo 1:5000

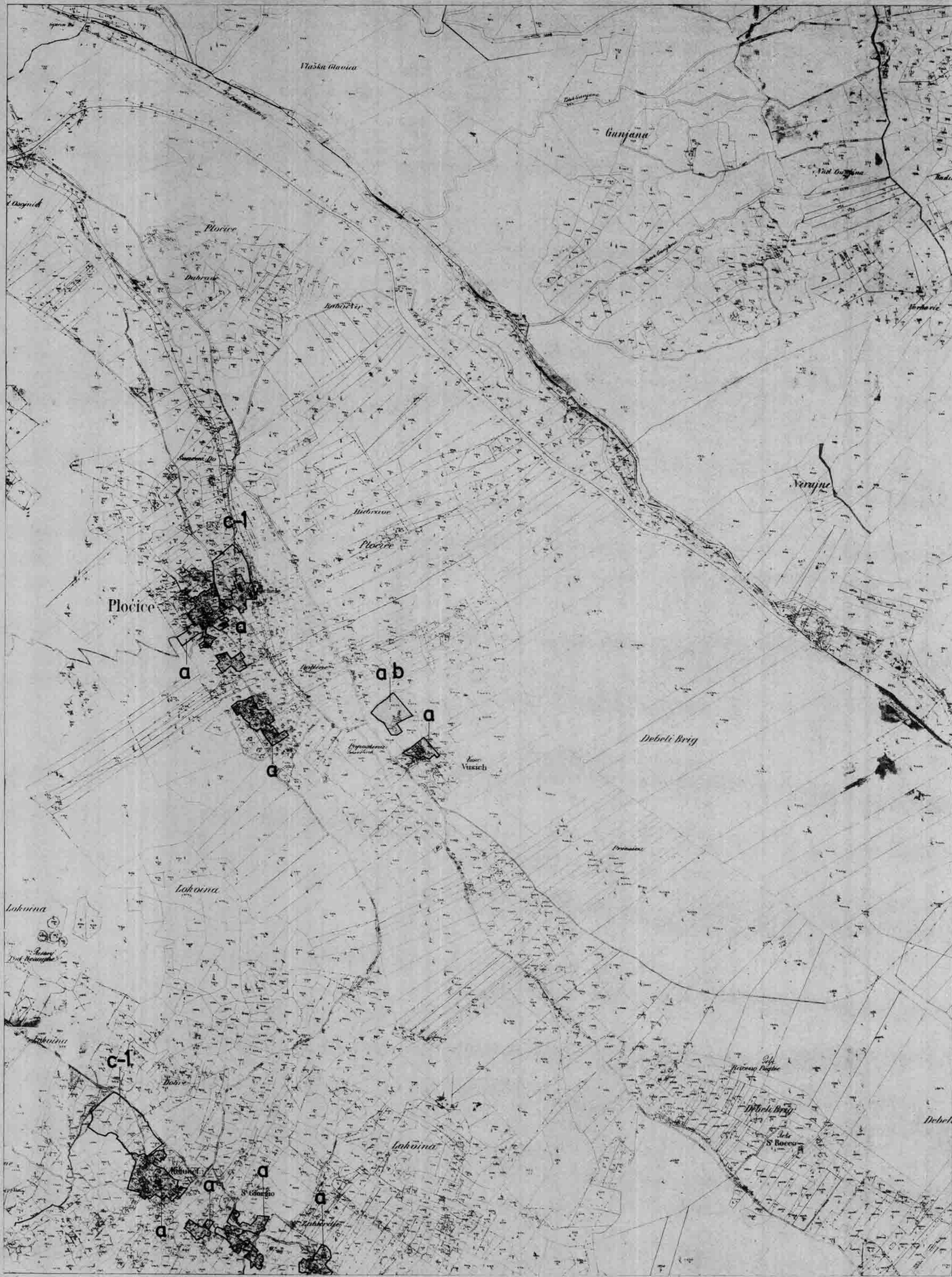


Izdao: Zavod za izgrađivanje Dubrovnika

KATAstarske Općine

- A K.o. Grude
- B K.o. Polje Brdo
- C K.o. Plodice
- D K.o. Poljice





Izrađeno smanjenjem planova mjerila 1:2880
 u Zavodu za kartografiju Geodetskog fakulteta
 Sveučilišta u Zagrebu 1982



Mjerilo 1:5000

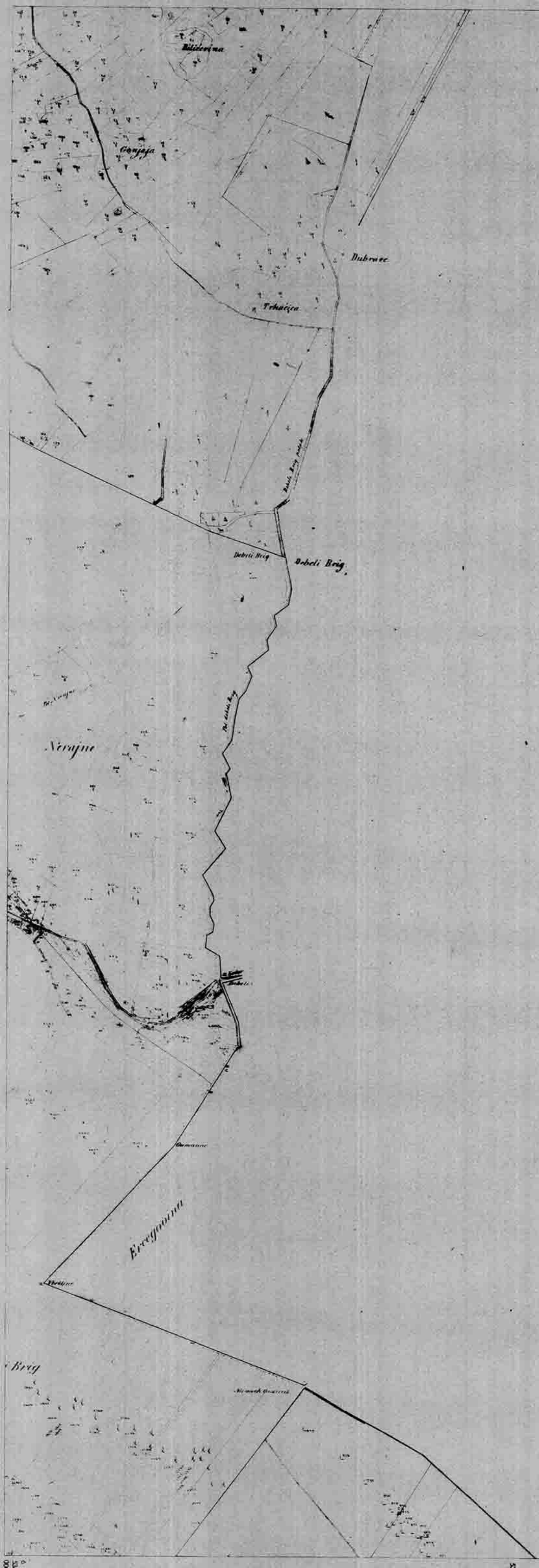


Izdao: Zavod za izgrađivanje Dubrovnika

KATAstarske Općine

- A K.o. Voda Voda
- B K.o. Polje Brdo
- C K.o. Pločice

B. Vračar



Izrađeno smanjenjem planova mjerila 1 : 2880
 u Zavodu za kartografiju Geodetskog fakulteta
 Sveučilišta u Zagrebu 1982



Mjerilo 1:5000




Izdao: Zavod za izgrađivanje Dubrovnik
B. Vican

KATASTRASKE OPĆINE

- A K o Voda Voda
- B K o Durinici
- C K o Polje Brdo
- D K o Plodice

A
C
D



Izrađeno smanjenjem planova mjerila 1:2880
 u Zavodu za kartografiju Geodetskog fakulteta
 Sveučilišta u Zagrebu 1982.



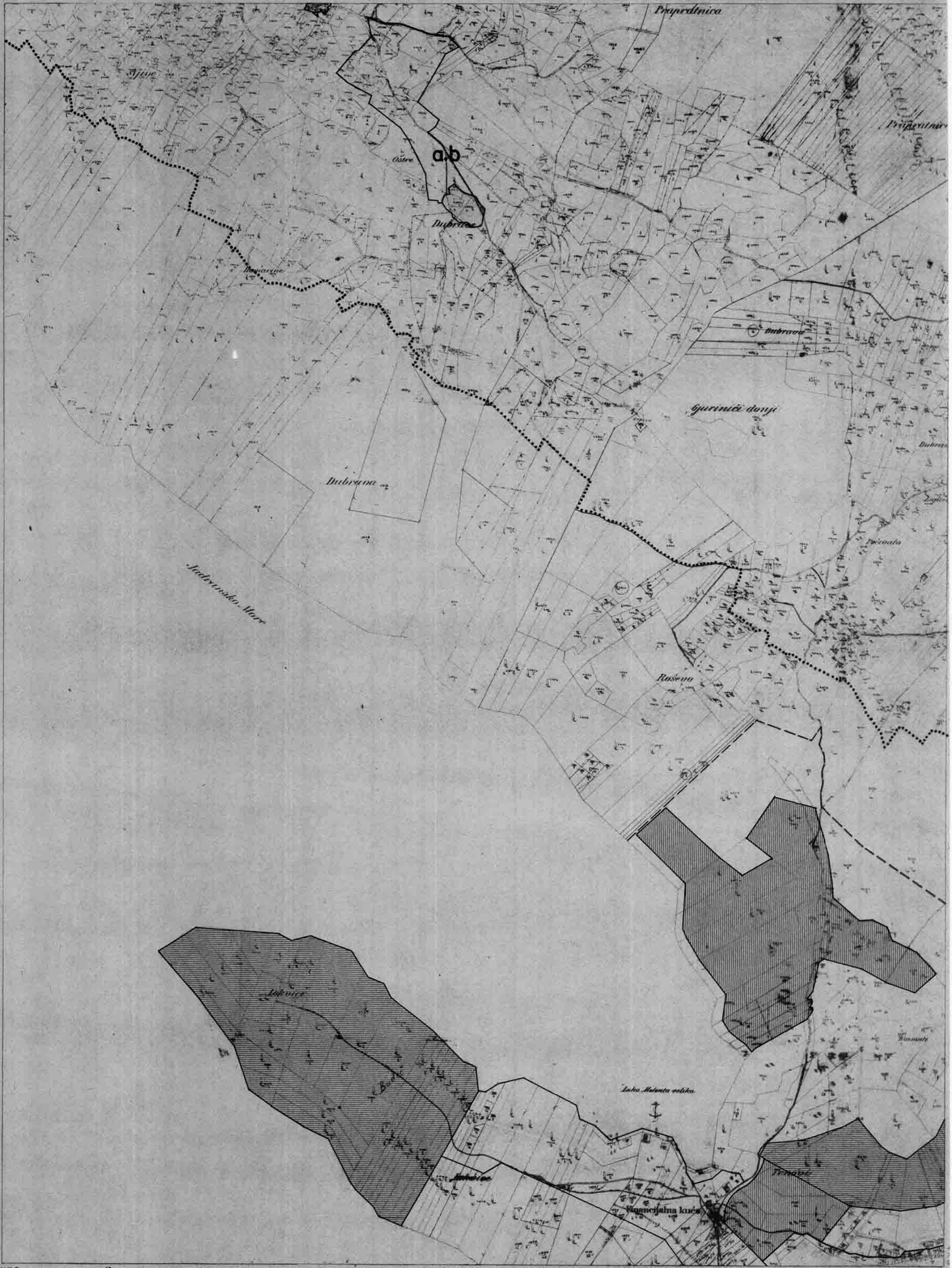
Mjerilo 1:5000

Izdao: Zavod za izgrađivanje Dubrovnika


KATASTARKE OPĆINE
 A K o Polje
 B K o Pločice

[Handwritten signature]





Izradeno smanjenjem planova mjerila 1:2880
 u Zavodu za kartografiju Geodetskog fakulteta
 Sveučilišta u Zagrebu 1982



Mjerilo 1:5000



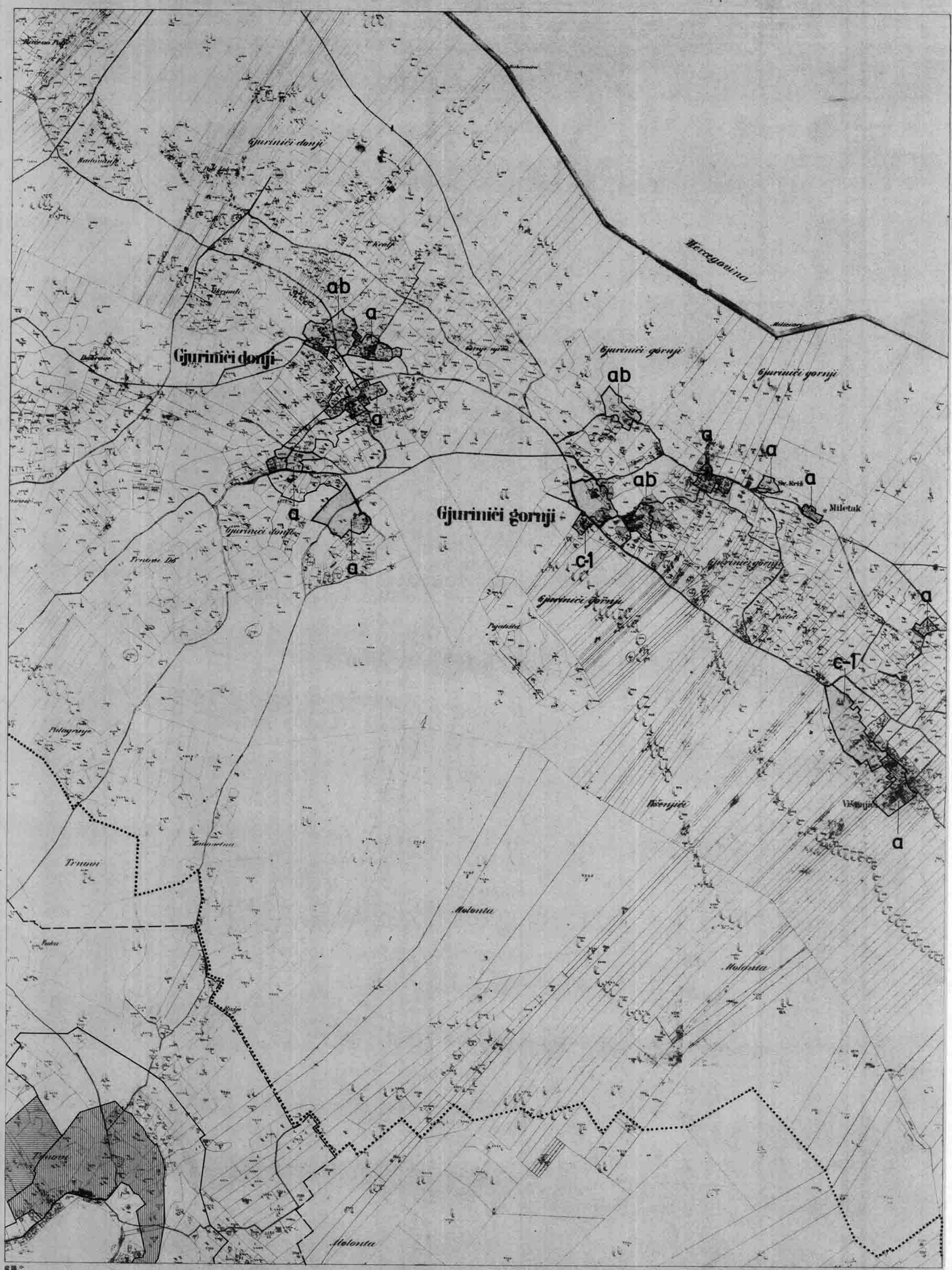
Izdao: Zavod za izgradivanje Dubrovnika

KATASTRARSKA OPĆINA

A K. o. Plodice
 B K. o. Durinči

B. Vicić





Izradeno smanjenjem planova mjerila 1:2880
 u Zavodu za kartografiju Geodetskog fakulteta
 Sveučilišta u Zagrebu 1982.

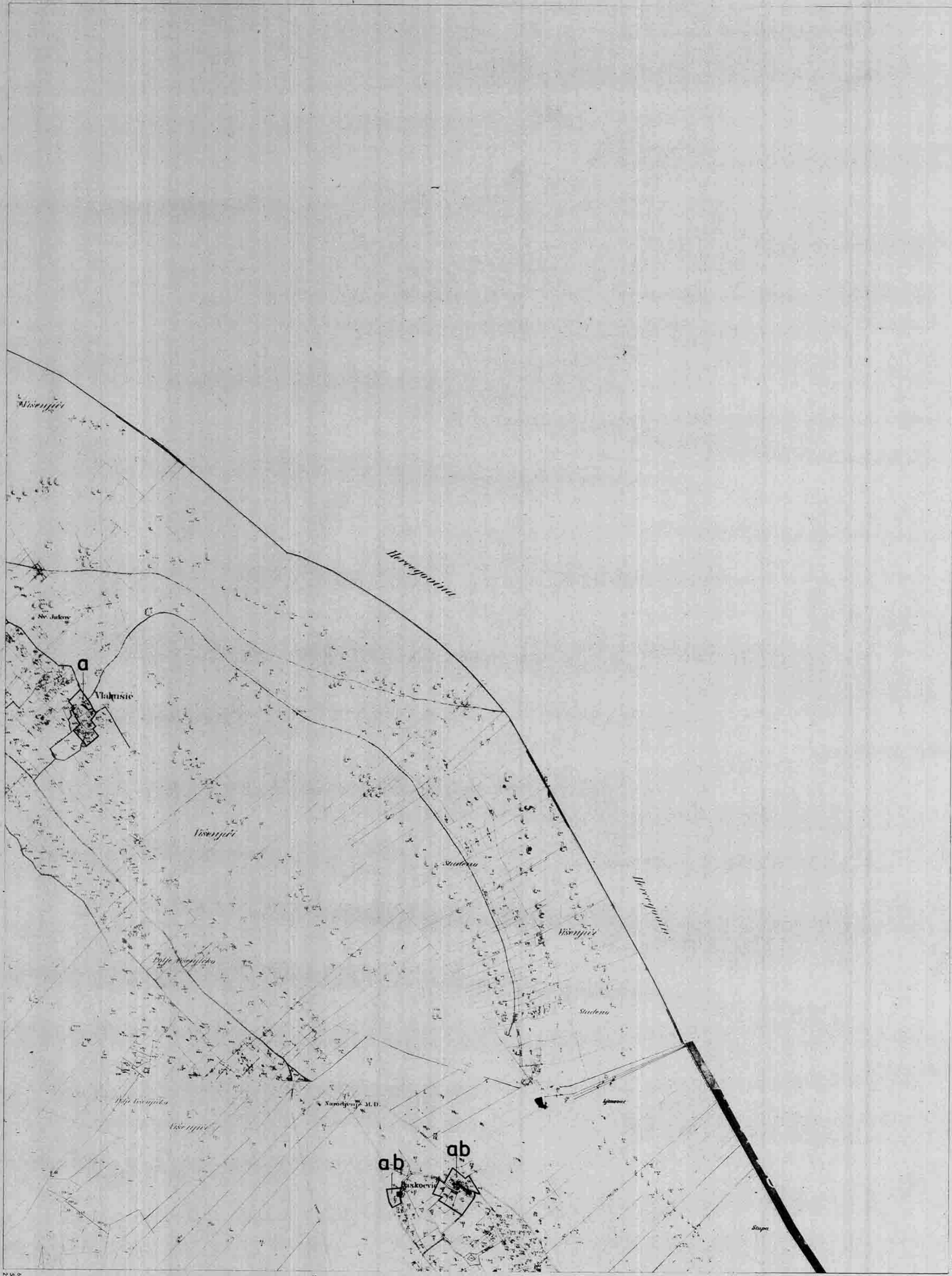


Mjerilo 1:5000

Izdao: Zavod za izgrađivanje Dubrovnika



KATASTRASKE OPĆINE
 A. K. o. Duričići



Izradeno smanjenjem planova mjerila 1:2880
 u Zavodu za kartografiju Geodetskog fakulteta
 Sveučilišta u Zagrebu 1982

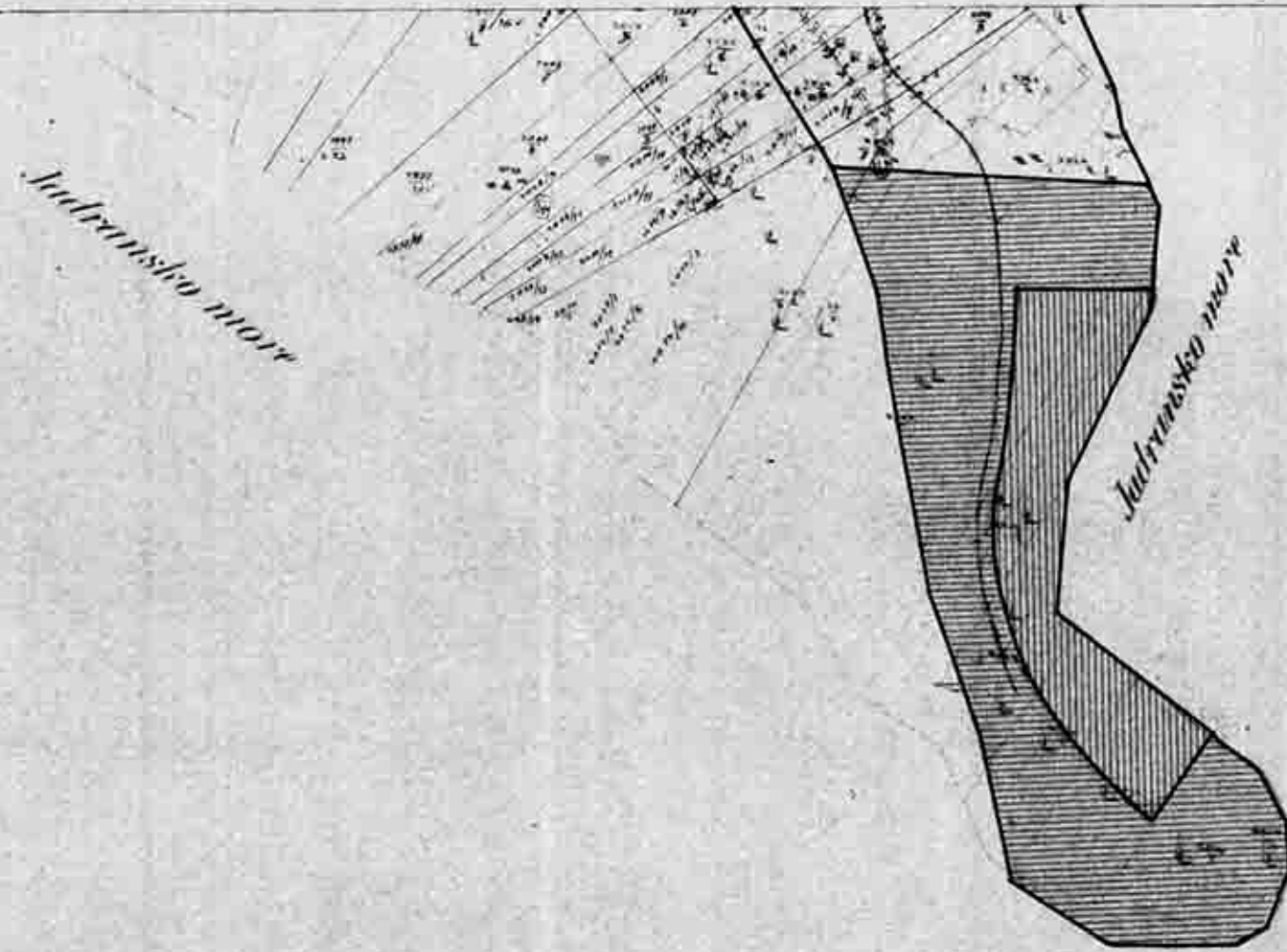


Mjerilo 1:5000




Izdao, Zavod za izgradivanje Dubrovnik

KATASTRASKE OPĆINE
 A K.o. Durinji
 B K.o. Vitojina



533 730 534 535

Izrađeno smanjenjem planova mjerila 1:2880 u Zavodu za kartografiju Geodetskog fakulteta Sveučilišta u Zagrebu 1982



Mjerilo 1:5000



Izdao: Zavod za izgrađivanje Dubrovnik

KATAŠTARSKA OPĆINE A. K. o. Duvničel





Izradeno smanjenjem planova mjerila 1:2880
 u Zavodu za kartografiju Geodetskog fakulteta
 Sveučilišta u Zagrebu 1982



Mjerilo 1:5000

Izdao: Zavod za izgrađivanje Dubrovnika
B. Vicker

KATAstarske Općine

- A K.o. Durinčić
- B K.o. VItalijina





Izradeno smanjenjem planova mjerila 1:2880
 u Zavodu za kartografiju Geodetskog fakulteta
 Sveučilišta u Zagrebu 1982



Mjerilo 1:5000




Izdao: Zavod za izgradnja Dubrovnik

KATASTARSKE OPĆINE
 A K.o. Duvnići
 B K.o. Vitežina

B. Viočan



Izradeno smanjenjem planova mjerila 1 : 2880
 u Zavodu za kartografiju Geodetskog fakulteta
 Sveučilišta u Zagrebu 1982



Mjerilo 1:5000



Izdao: Zavod za izgradivanje Dubrovnika
D. Vican

KATASTARSKA OPĆINA
 A. K. o. Vitalljina

Jadransko more

538
250

539

540

Izrađeno smanjenjem planova mjerila 1:2880
u Zavodu za kartografiju Geodetskog fakulteta
Sveučilišta u Zagrebu 1982.



Mjerilo 1:5000

Izdao: Zavod za izgrađivanje Dubrovnik

KATAstarske Općine

A K. o Vituljina

B. Vićan



Izrađeno smanjenjem planova mjerila 1:2880
 u Zavodu za kartografiju Geodetskog fakulteta
 Sveučilišta u Zagrebu 1982



Mjerilo 1:5000


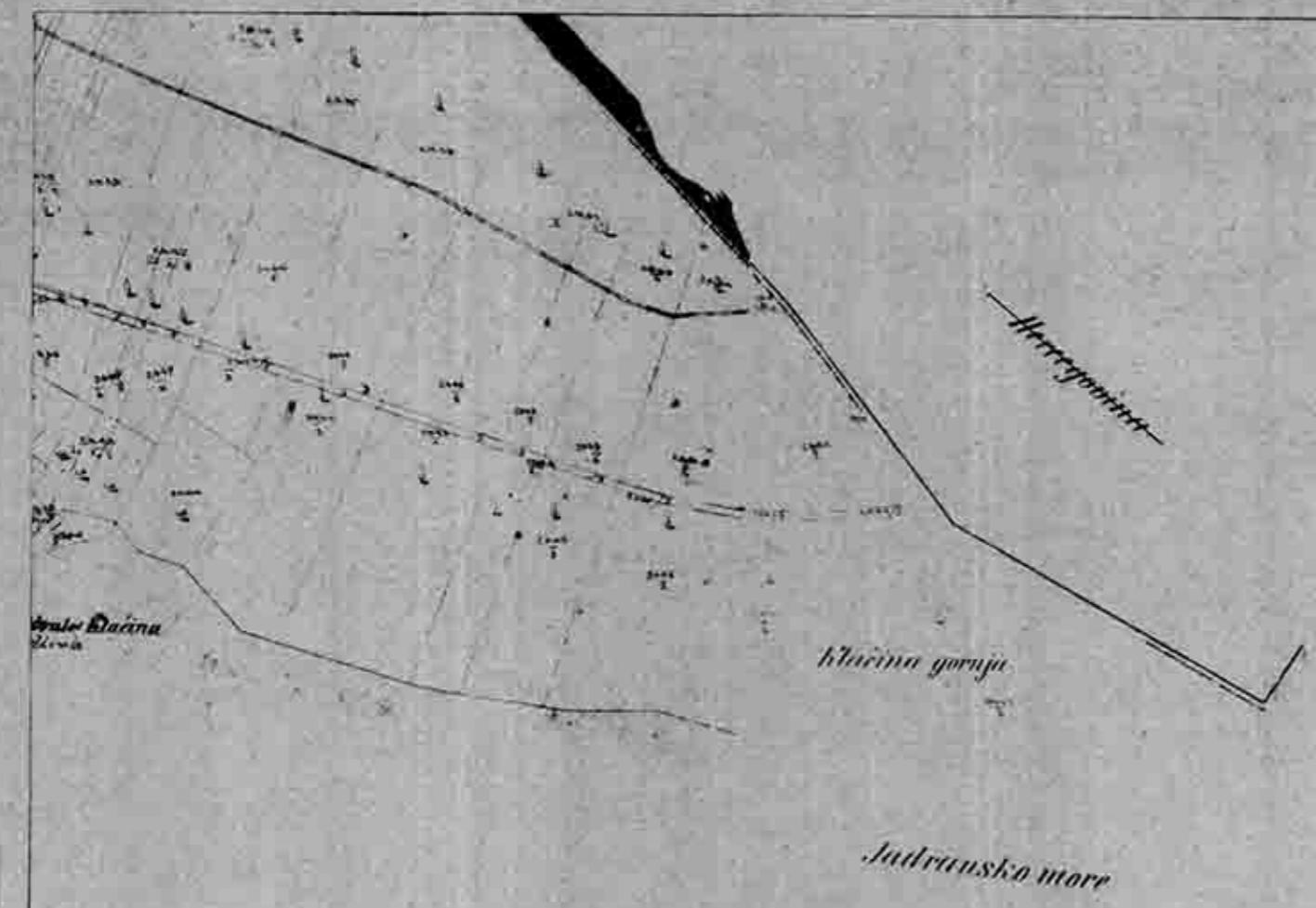


Izdao: Zavod za izgrađivanje Dubrovnik

KATASTARSKA OPĆINE
 A. K. o. Vitošino

D. V. V. V.

A



Izrađeno smanjenjem planova mjerila 1:2880
u Zavodu za kartografiju Geodetskog fakulteta
Sveučilišta u Zagrebu 1982




Mjerilo 1:5000




Izdao: Zavod za izgrađivanje Dubrovnik

KATASTARKE OPĆINE
A K o Vitoljina

B. Vican



Izrađeno smanjenjem planova mjerila 1 : 2880
 u Zavodu za kartografiju Geodetskog fakulteta
 Sveučilišta u Zagrebu 1982



Mjerilo 1:5000



Izdao: Zavod za izgrađivanje Dubrovnika
 KATAstarske Općine
 A K o Sreter