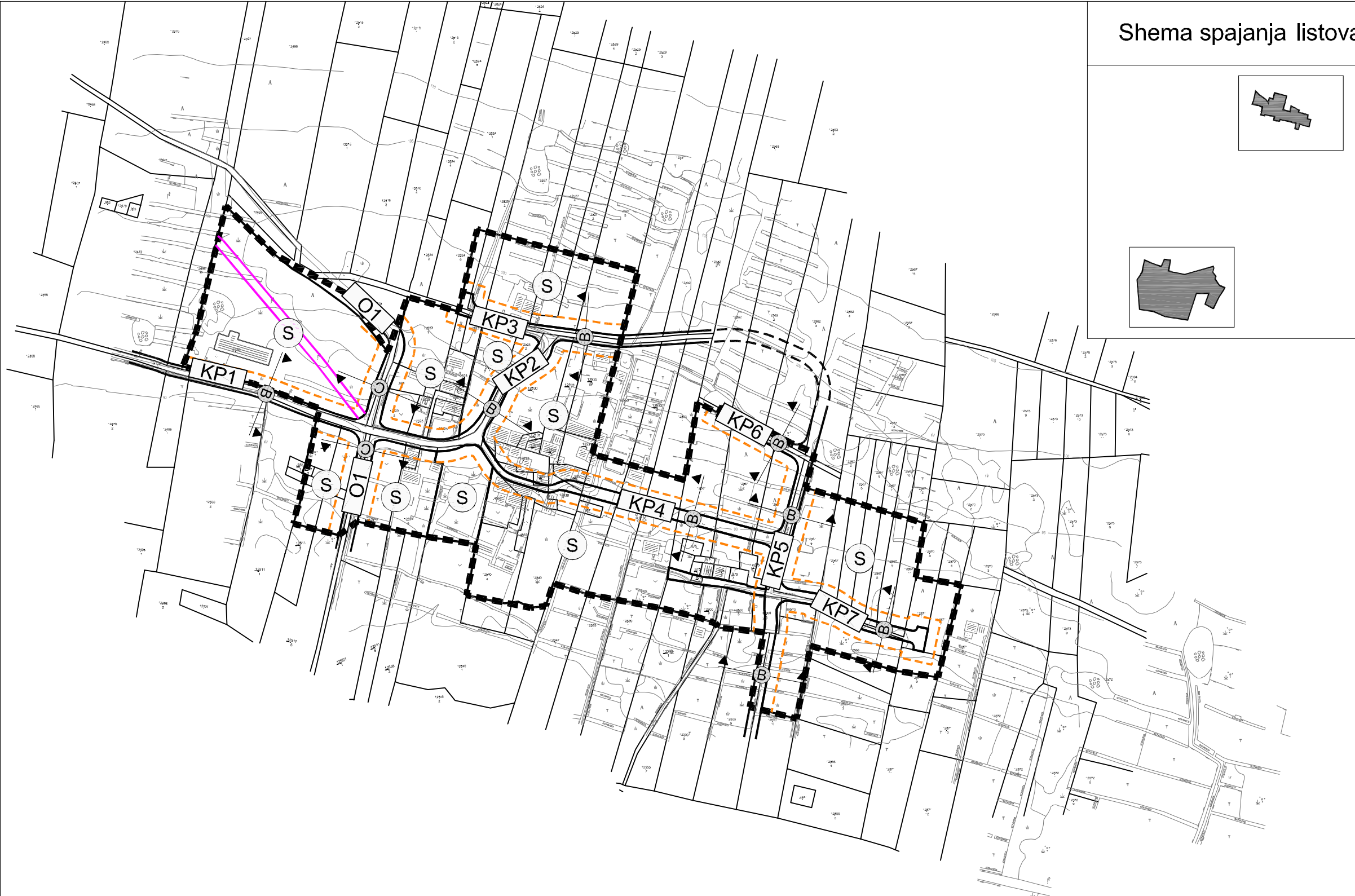
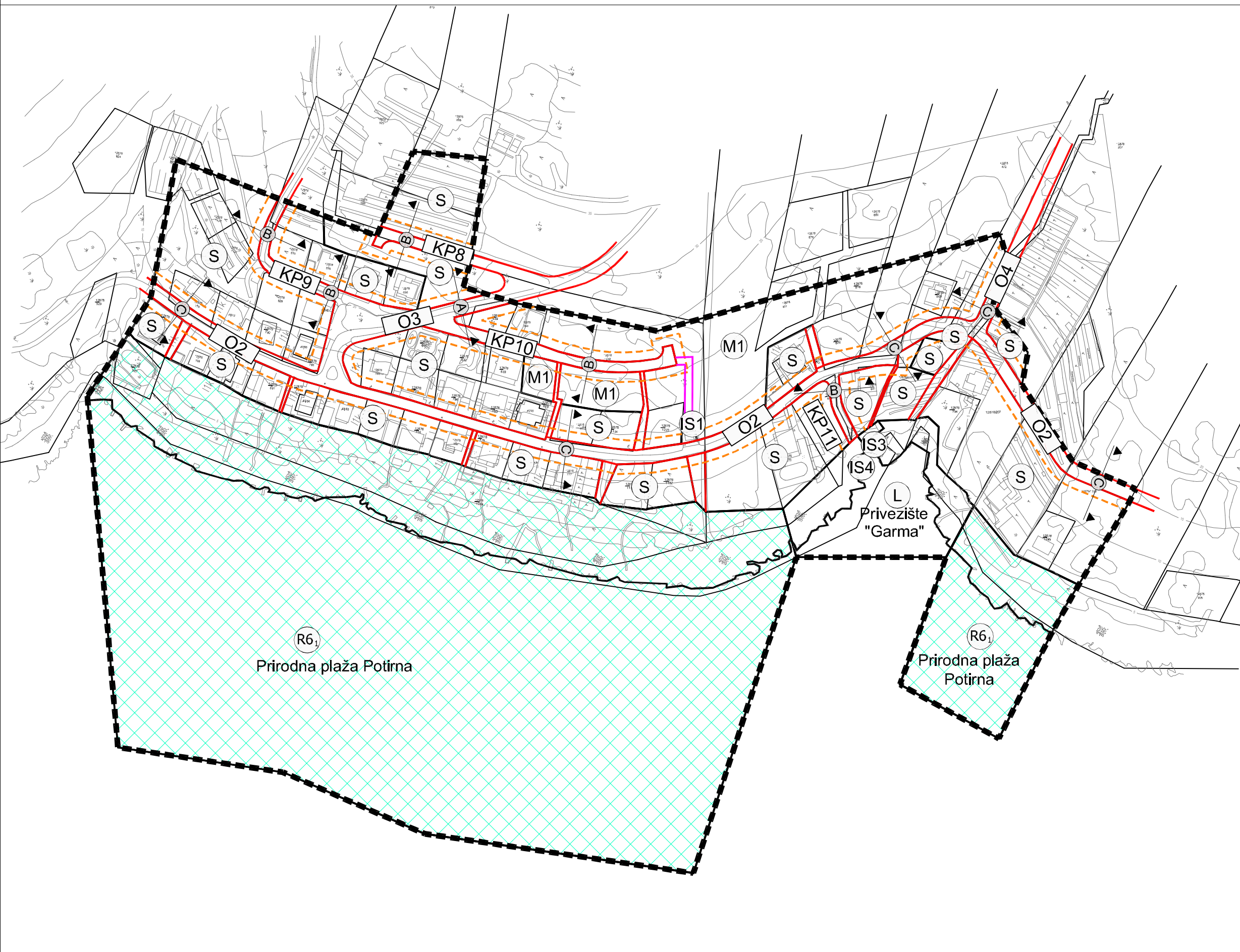
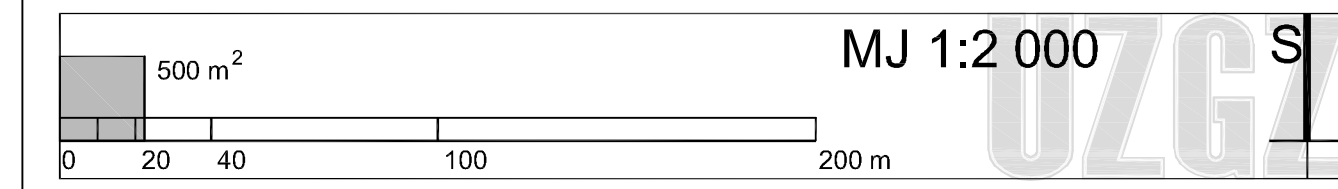


Shema spajanja listova

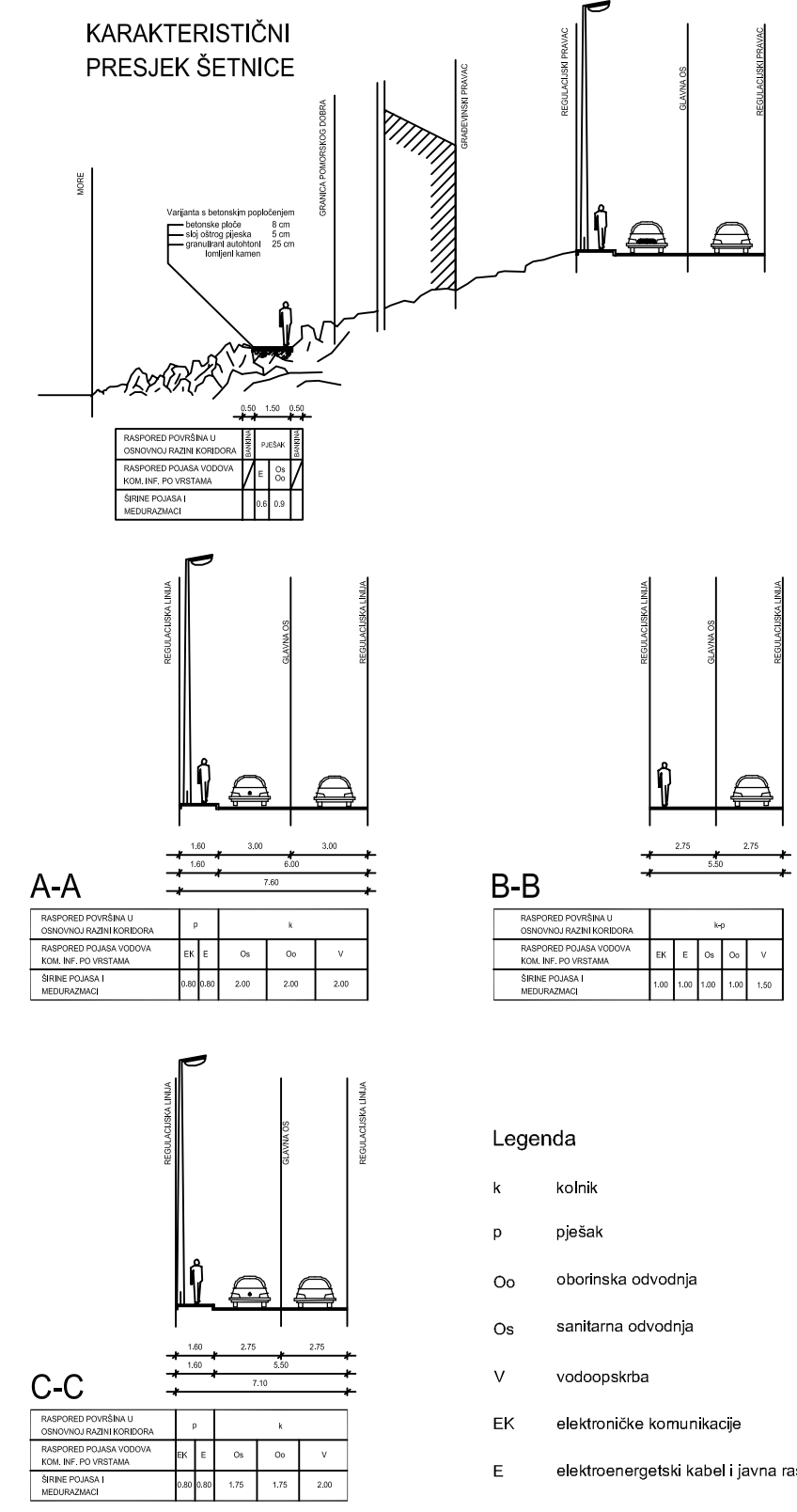


Tumač planskog znakovlja

- GRANICE**
 [---] GRANICA OBUHVATA PLANA
- NAMJENA POVRŠINA**
 [S] STAMBENA NAMJENA
 [M1] MJEŠOVITA NAMJENA
 M1 - pretežito stambena
 [R6] SPORTSKO REKREACIJSKA NAMJENA - KUPALIŠTE
 prirodna plaža - R6₁
 [IS1] POVRŠINE INFRASTRUKTURNIH SUSTAVA
 trafostanica - IS1, separatori ulja i masti - IS3, precrpnja stanica - IS4
 [L] PRIVEZIŠTE
- CESTOVNI PROMET**
 [---] ULICE, KOLNO - PJEŠAČKE I PJEŠAČKE POVRŠINE
 [O1] OZNAKA ULICE
 ostale ulice - O1, kolno - pješačke površine KP1
 [▲] [A] OZNAKA PRESJEKA
- INFRASTRUKTURNI KORIDORI**
 [---] ZAŠITNI KORIDOR DALEKOVODA
- UVJETI KORIŠTENJA, UREĐENJA I ZAŠTITE POVRŠINA**
 [---] GRAĐEVNI PRAVAC
- PLAŽE**
 [---] PRIRODNA PLAŽA POTIRNA



Poprečni presjek ulica s načelnim rasporedom pojaseva komunalne infrastrukture



Županija: DUBROVAČKO NERETVANSKA ŽUPANIJA	
Općina: OPĆINA BLATO	
Naziv prostornog plana: URBANISTIČKI PLAN UREĐENJA POTIRNA	
Naziv kartografskog prikaza: NAČIN I UVJETI GRADNJE	
Broj kartografskog prikaza: 4.2.	Mjerilo kartografskog prikaza: 1:2000
Odluka općinskog vijeća Općine Blato o izradi: Službeni glasnik 2/08	Odluka općinskog vijeća Općine Blato o donošenju plana: Službeni glasnik 4/11
Javna rasprava: 1. lipnja 2010. u Slobodnoj Dalmaciji 18. listopada 2010. u Slobodnoj Dalmaciji	Javni uvid održan: od 7. lipnja do 9. srpnja 2010. od 25. listopada do 8. studenog 2010.
Pečat tjela odgovornog za provođenje javne rasprave:	Odgovorna osoba za provođenje javne rasprave: Načelnik Općine
IVO GAVRANIĆ, prof.	
Suglasnost na plan prema Zakonu o prostornom uređenju i izgradnji (Narodne novine br. 76/07,38/09 i 55/11); Klasa: 350-02/11-13/85 Ur.broj: 531-06-11-04 Datum: 19. srpnja 2011.	
Pravna osoba koja je izradila plan: URBANISTIČKI ZAVOD GRADA ZAGREBA d.o.o. ZAGREB, Britanski trg 12	
Pečat pravne osobe koja je izradila plan:	Odgovorna osoba: LUKA ŠULENTIĆ, mag.ing.arch.
LUKA ŠULENTIĆ, mag.ing.arch.	
Voditelj izrade plana:	
LUKA ŠULENTIĆ, mag.ing.arch.	
Stručni tim u izradi plana: 1. LUKA ŠULENTIĆ, mag.ing.arch. 4. MAJA VIDEK PAVLOVIĆ, mag.ing.arch. 7. MATIJA MIHELIĆ, grad.tehničar 2. IVAN KAPOVIĆ, mag.ing.arch. 5. ANA RAJČEVIĆ, dipl.ing.mat. 8. PETAR CIGETIĆ, ing.grad 3. HRVOJE JAMNICKI, dipl.ing.grad. 6. ANDREJA ŠUGAR, mag.ing.aedif.	
Pečat Općinskog vijeća:	Predsjednik Općinskog vijeća: ŽELIMIR BOSNIĆ, mr.ph.
Istovjetnost ovog plana s izvornikom ovjerava:	Pečat nadležnog tjela:
IME, PREZIME, POTPIS	