



4. GRAĐEVINSKA PODRUČJA list 4.15.

Prostori za razvoj i uređenje površina naselja

	GRANICA GRAĐEVINSKOG PODRUČJA
	IZGRAĐENI DIO GRAĐEVINSKOG PODRUČJA
	NEIZGRAĐENI DIO GRAĐEVINSKOG PODRUČJA
	GROBLJE
	LUČKO PODRUČJE LUKE ZA JAVNI PROMET /MORSKI DIO/

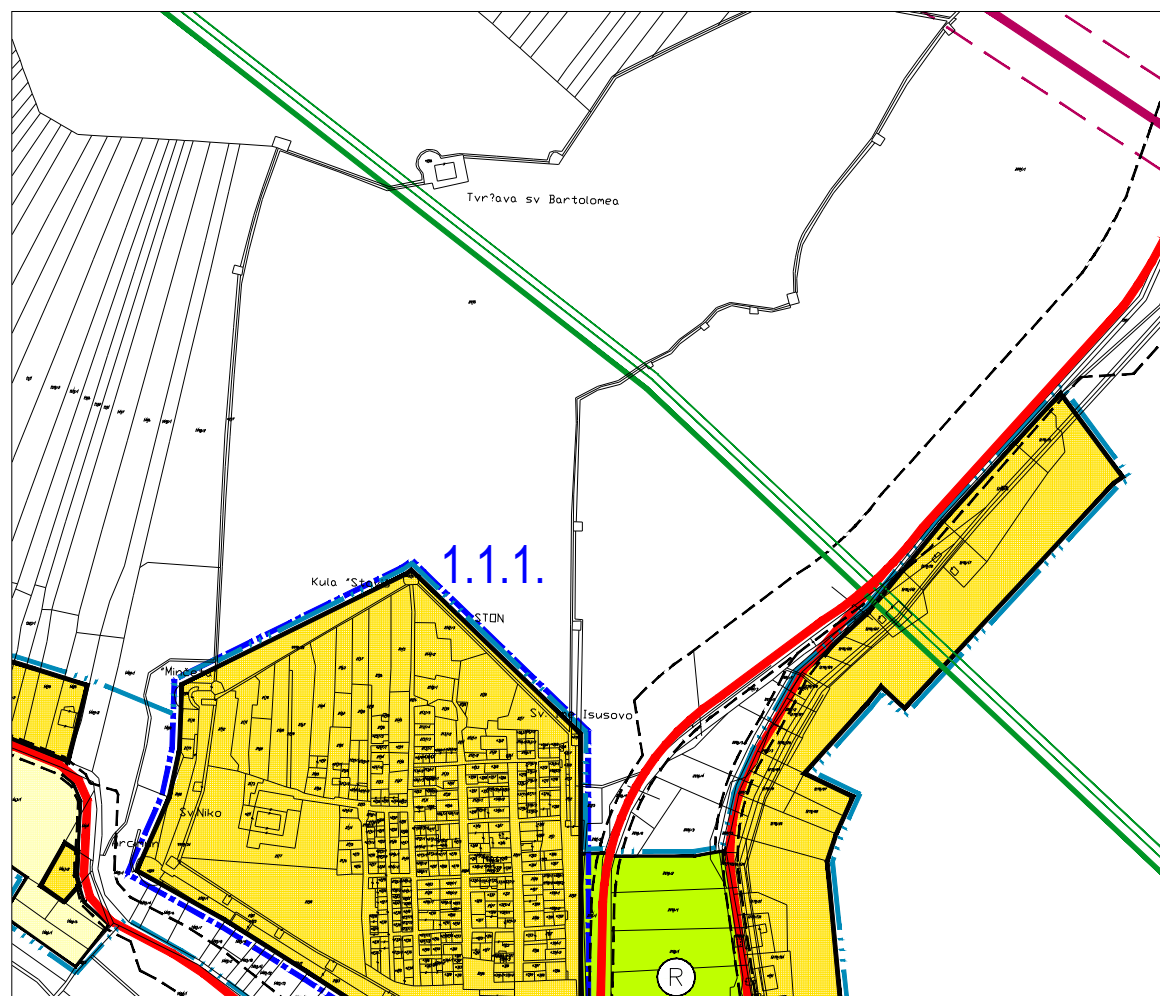
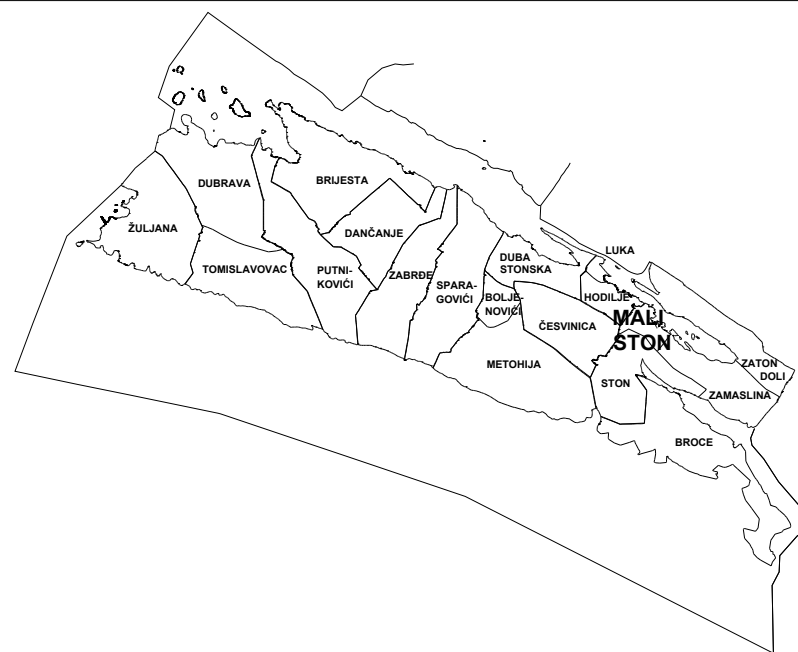
Infrastrukturni sustavi

postojeće	planirano	
		GRANICE ZAŠTITNIH KORIDORA INFRASTRUKTURNIH SUSTAVA
		JAVNE (DRŽAVNE, ŽUPANIJSKE I LOKALNE) I NERAZVRSTANE CESTE
		DALEKOVOD

Predjeli sa ograničenjima u korištenju

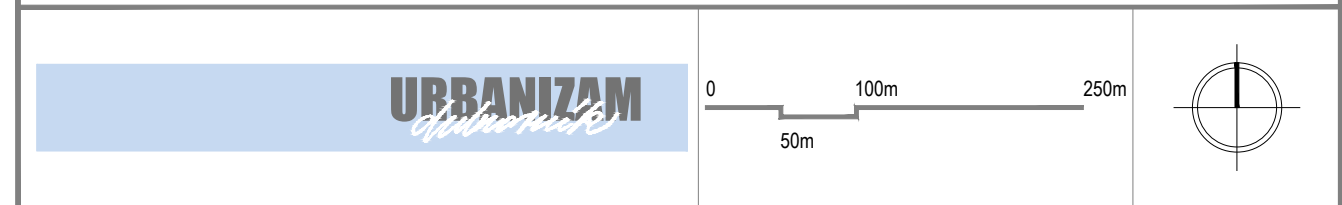
	REGISTRIRANI PREDJELI ZAŠTITE PRIRODNIH I KRAJOBRAZNIH VRIJEDNOSTI*
	OBUHVATI OBVEZNE IZRADE PROSTORNIH PLANOVA
	POJAS DO 70 m I 100 m OD OBALNE CRTE

*) PR - POSEBNI REZERVAT
**) 1.1.2. Mali Ston



ISPRAVAK TEHNIČKIH POGREŠAKA U IZMJENAMA I DOPUNAMA PROSTORNOG PLANA UREĐENJA OPĆINE STON (SLUŽBENI GLASNIK DUBROVAČKO-NERETVANSKE ŽUPANIJE, 09/10., 05/13., 05/15., 12/17.)

LIST 4.15 GRAĐEVINSKA PODRUČJA - MALI STON
IZVORNIK



Županija:	DUBROVAČKO-NERETVANSKA	Općina:	STON
Naziv prostornog plana:	ISPRAVAK TEHNIČKIH POGREŠAKA U IZMJENAMA I DOPUNAMA PROSTORNOG PLANA UREĐENJA OPĆINE STON (SLUŽBENI GLASNIK DUBROVAČKO-NERETVANSKE ŽUPANIJE, 09/10., 05/13., 05/15., 12/17.) IZVORNIK		
Naziv kartografskog prikaza:	GRAĐEVINSKA PODRUČJA - MALI STON		
Broj kartografskog prikaza:	4.15	Mjerilo kartografskog prikaza:	1 : 5 000
Odluka predstavničkog tijela o izradi plana (službeno glasilo):	-		
Javna rasprava (datum objave):	-	Javni uvid održan:	-
Pečat tijela odgovornog za provođenje javne rasprave:	Odgovorna osoba za provođenje javne rasprave: Vedran Antunica Mjesto i datum izrade plana: Dubrovnik, svibanj 2019.		
Suglasnosti i mišljenja nadležnih organa uprave na plan:	-		

Pravna osoba / tijelo koje je izradilo plan:	URBANIZAM Dubrovnik d.o.o. Dubrovnik		
Pečat pravne osobe/tijela koje je izradilo plan:	M.P.	Odgovorna osoba:	dr.sc. Zrinka Rudež, dipl.ing.arh. Direktor
Odgovorni voditelj izrade plana:	M.P.	dr.sc. Zrinka Rudež, dipl.ing.arh.	
Stručni tim u izradi plana:	Danka Grbac, dip.ing.kraj.arh. Jurica Knego, mag.geogr. i mag.ing.geod.et geoinf. dr.sc. Zrinka Rudež, dipl.ing.arh. Franciska Šiljeg, mag.ing.aedif.		
Pečat predstavničkog tijela:	M.P.	Predsjednik predstavničkog tijela: Berislav Glavor	
Istovjetnost ovog prostornog plana s izvornikom ovjerava:	Pečat nadležnog tijela: M.P.		
(ime, prezime i potpis)			