


OVAJ PROJEKT SUFINANCIRAN JE SREDSTVIMA EUROSKE UNIJE

Europski poljoprivredni fond za ruralni razvoj

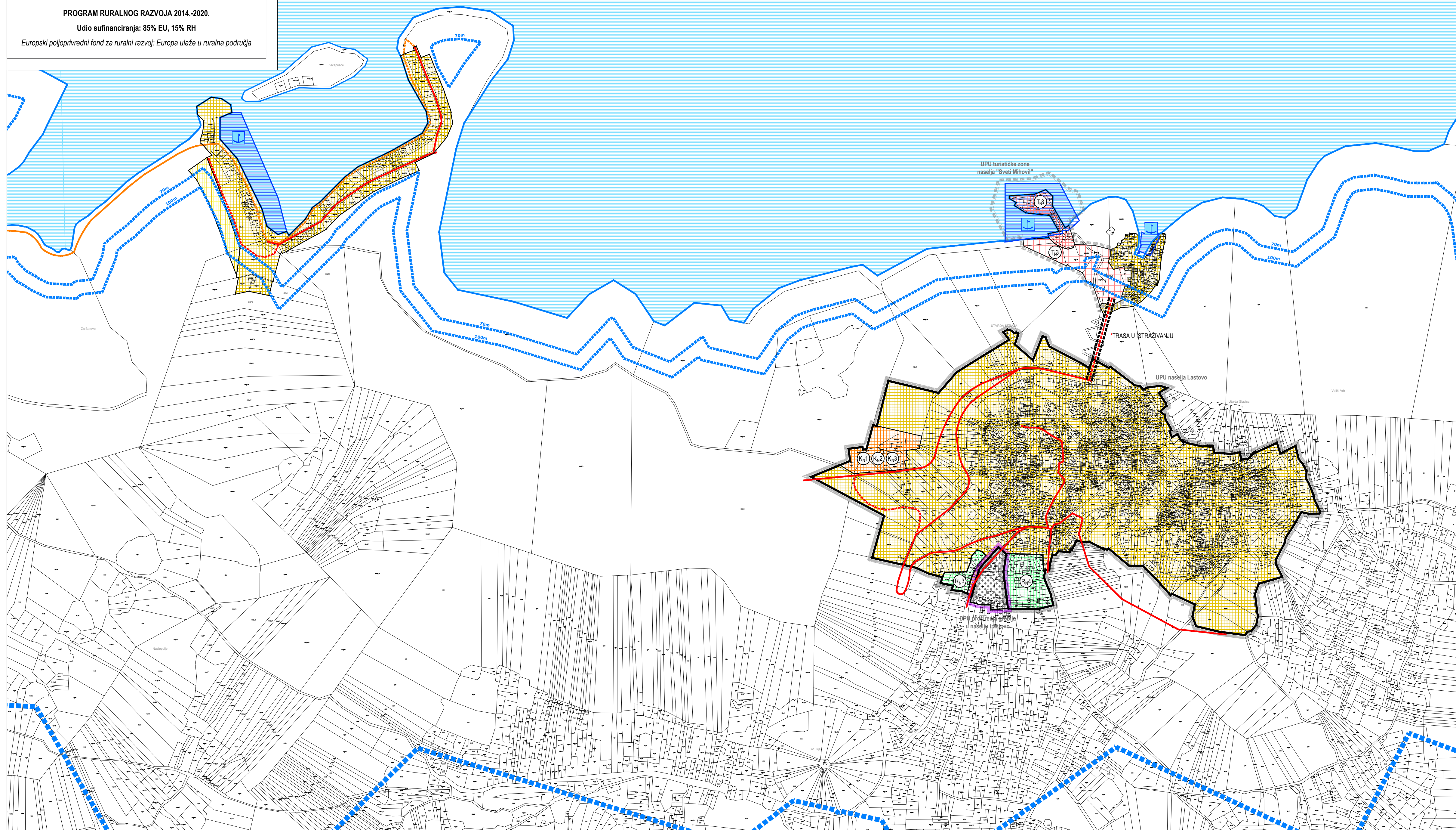
Izmjene i dopune Prostornog plana uređenja Općine Lastovo



PROGRAM RURALNOG RAZVOJA 2014.-2020.

Udio sufinanciranja: 85% EU, 15% RH

Europski poljoprivredni fond za ruralni razvoj: Europa ulaže u ruralna područja



TUMAČ ZNAKOVLJA

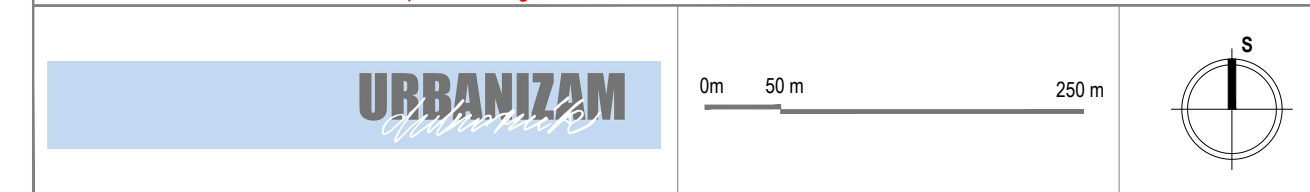
- GRANICE**
- OBALNA LINIJA NA KATASTARSKOM PLANU
 - PROSTOR OGRANIČENJA
 - LINIJA 70 / 100 m OD OBALNE LINIJE
 - GRANICA OBUHVATA POSTOJEĆEG / PLANIRANOG UPU -A
 - GRANICA OBUHVATA POSTOJEĆEG / PLANIRANOG DPU -A

- GRADEVINSKO PODRUČJE NASELJA**
- GRADEVINSKO PODRUČJE NASELJA
 - GOSPODARSKA NAMJENA - UGOSTITELJSKO-TURISTIČKA
T-3 - kamp
 - GOSPODARSKA NAMJENA - UGOSTITELJSKO-TURISTIČKA
K-1 - pretežito uslužna, K-2 - pretežito trgovačka, K-3 - komunalno - servišna
 - SPORTSKO - REKREACIJSKA NAMJENA
R-3 - sportska dvorana, R-4 - sportska igrališta
 - IZDVOJENO GRADEVINSKO PODRUČJE IZVAN NASELJA
 - GROBLJA

- PROMET**
- POSTOJEĆE CESTE / PLANIRANE CESTE
 - TUNEL - TRASA U ISTRAŽIVANJU
 - POLOŽAJ TUNELA JE NAČELAN, TRASA ĆE SE ODREDITI PROJEKTNOM DOKUMENTACIJOM
 - MORSKA LUKA OTVORENA ZA JAVNI PROMET - LOKALNOG ZNAČAJA
 - LUČKO PODRUČJE

PROSTORNI PLAN UREĐENJA OPĆINE LASTOVO

LIST BROJ: 4.B GRADEVINSKO PODRUČJE - Naselje Lastovo, Sv. Mihovil, Lučica i Zaklopatica
IZVORNIK - pročišćena grafika



Županija:	DUBROVAČKO - NERETVANSKA	Općina:	LASTOVO
Naziv prostornog plana:	PROSTORNI PLAN UREĐENJA OPĆINE LASTOVO IZVORNIK - pročišćena grafika		
Naziv kartografskog prikaza:	GRADEVINSKO PODRUČJE - Naselje Lastovo, Sv. Mihovil, Lučica i Zaklopatica		
Broj kartografskog prikaza:	4.B	Mjerilo kartografskog prikaza:	1 : 5000
Odluka predstavničkog tijela o izradi plana (službeni glasilo):	Odluka Općinskog vijeća Općine Lastovo o izradi i dopuni Prostornog plana uređenja Općine Lastovo (Službeni glasnik Općine Lastovo 04/20)		
Odluka Općinskog vijeća Općine Lastovo o izradi i dopuni Prostornog plana uređenja Općine Lastovo (Službeni glasnik Općine Lastovo 02/16)	Odluka predstavničkog tijela o donošenju plana (službeni glasilo): Odluka Općinskog vijeća Općine Lastovo o donošenju i dopuni Prostornog plana uređenja Općine Lastovo - pročišćeni tekst (Službeni glasnik Općine Lastovo 05/20)		
Javna rasprava (datum objave):	13. rujna 2017.	Javni uvid održan:	od 27. rujna do 4. listopada 2017.
Ponovna javna rasprava (datum objave):	17. svibnja 2018.	Javni uvid za ponovnu javnu raspravu održan:	od 28. svibnja do 11. lipnja 2019.
Pečat tijela odgovornog za provođenje javne rasprave:	Odgovorna osoba za provođenje javne rasprave: Leo Katić, načelnik Općine		
Mjesto i datum izrade plana: Dubrovnik, lipanj 2020.			
Suglasnosti i mišljenja nadležnih organa uprave: POZITIVNO MIŠLJENJE Zavoda za prostorno uređenje Dubrovačko - neretvanske županije, Klasa: 350-02/17-02/04, Urbroj: 2117/1-21/19-07, od 29. kolovoza 2019. SUGLASNOST Ministarstva graditeljstva i prostornog uređenja, Uprava za prostorno uređenje i dozvole državnog značaja (KLASA: 350-02/19-11/36, URBROJ: 531-06-1-1-19-5) od 5. prosinac 2019.			

Pravna osoba / tijelo koje je izradio plan:	URBANIZAM Dubrovnik d.o.o. DUBROVNIK
Pečat pravne osobe / tijela koje je izradio plan:	Odgovorna osoba: dr. sc. Zrinka Rudež, dipl. ing. arch. Direktor

Odgovorni voditelj izrade plana:	dr. sc. ZRINKA RUDEŽ dipl. ing. arch. OVLASŢENA ARHITEKTURA URBANISTIKA A-U 468
----------------------------------	---

Stručni tim u izradi plana:	Slavica Polić, mag. ing. arch. dr. sc. Zrinka Rudež, dipl. ing. arch. Bajro Sarić, dipl. spec. Marina Stenek, dipl. ing. bio. i univ. spec. tech. Franciska Šijeg, mag. ing. aedif.
Danka Grbac Nikolac, dipl. ing. kraj. arch. Jurica Knego, mag. geogr. i mag. ing. geod. et geod. Jura Marić, prof. Josip Mikulić, dipl. iur.	

Pečat predstavničkog tijela:	Predsjednik predstavničkog tijela: Tomić Sarić
Istovjetnost ovog prostornog plana s izvornikom (ime, prezime i potpis):	za Općinsko vijeće koje preuzima funkcije odboja koji utvrđuje prave akte predsjednik vijeća Tomić Sarić (ime, prezime i potpis)