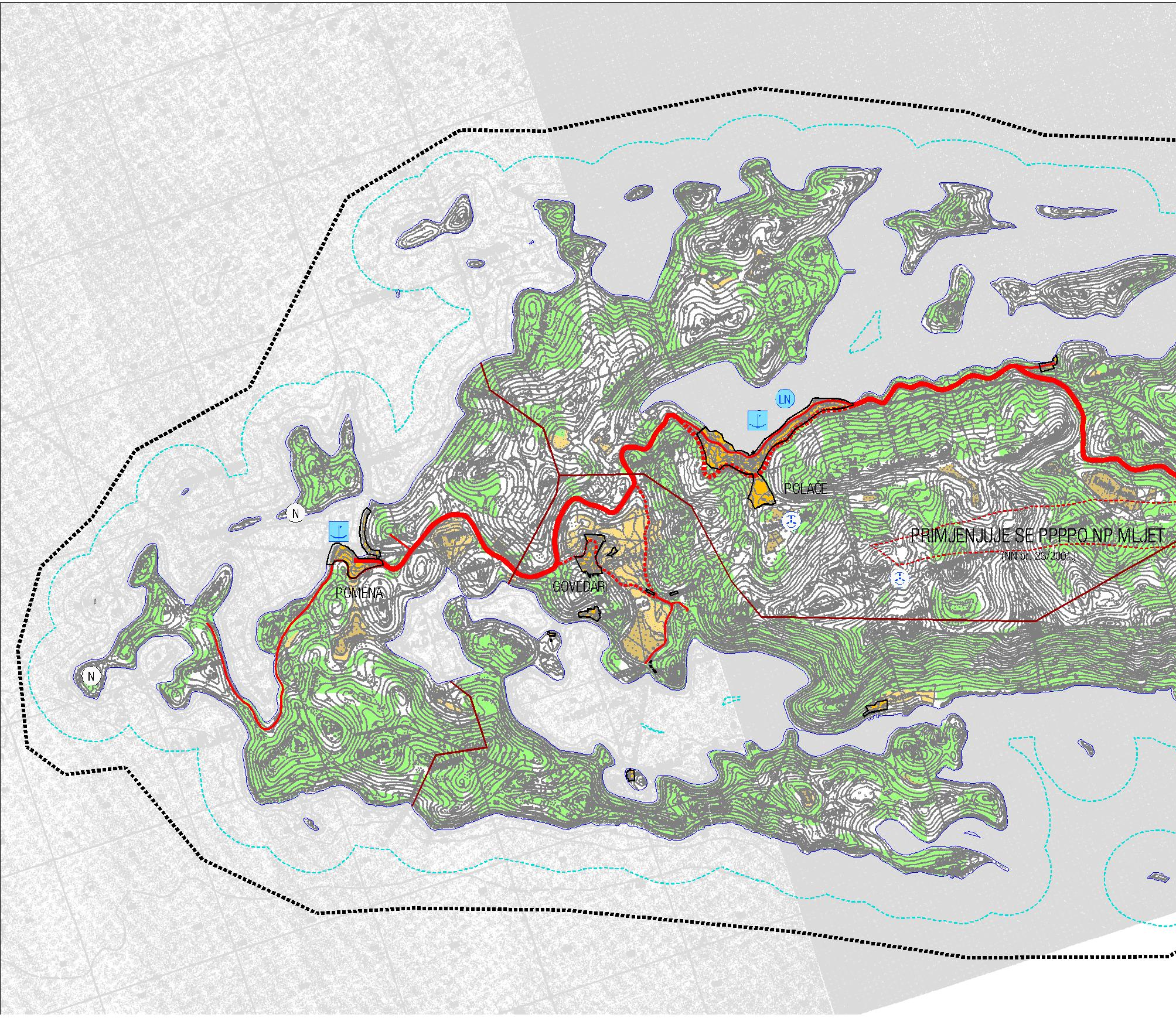

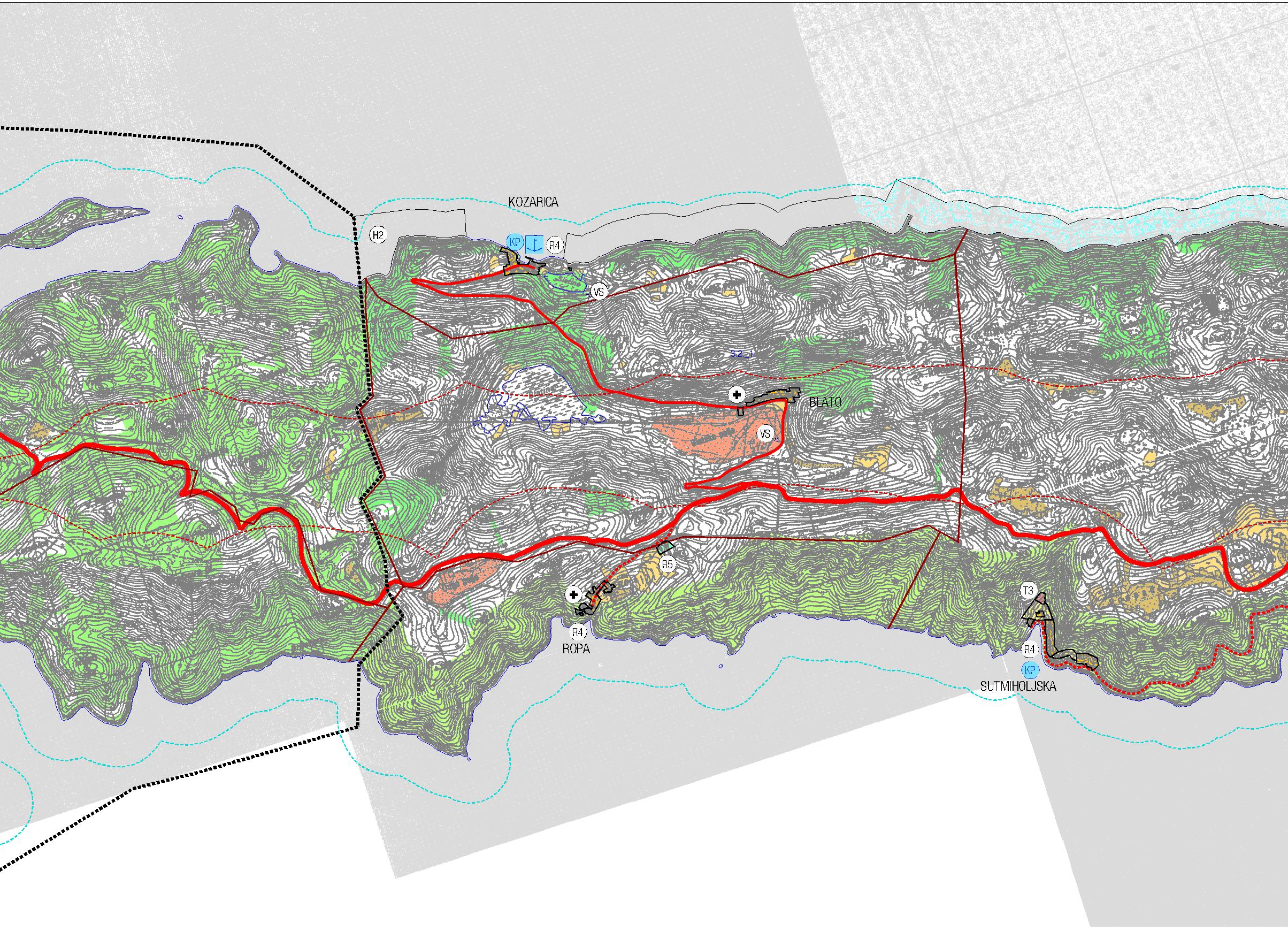

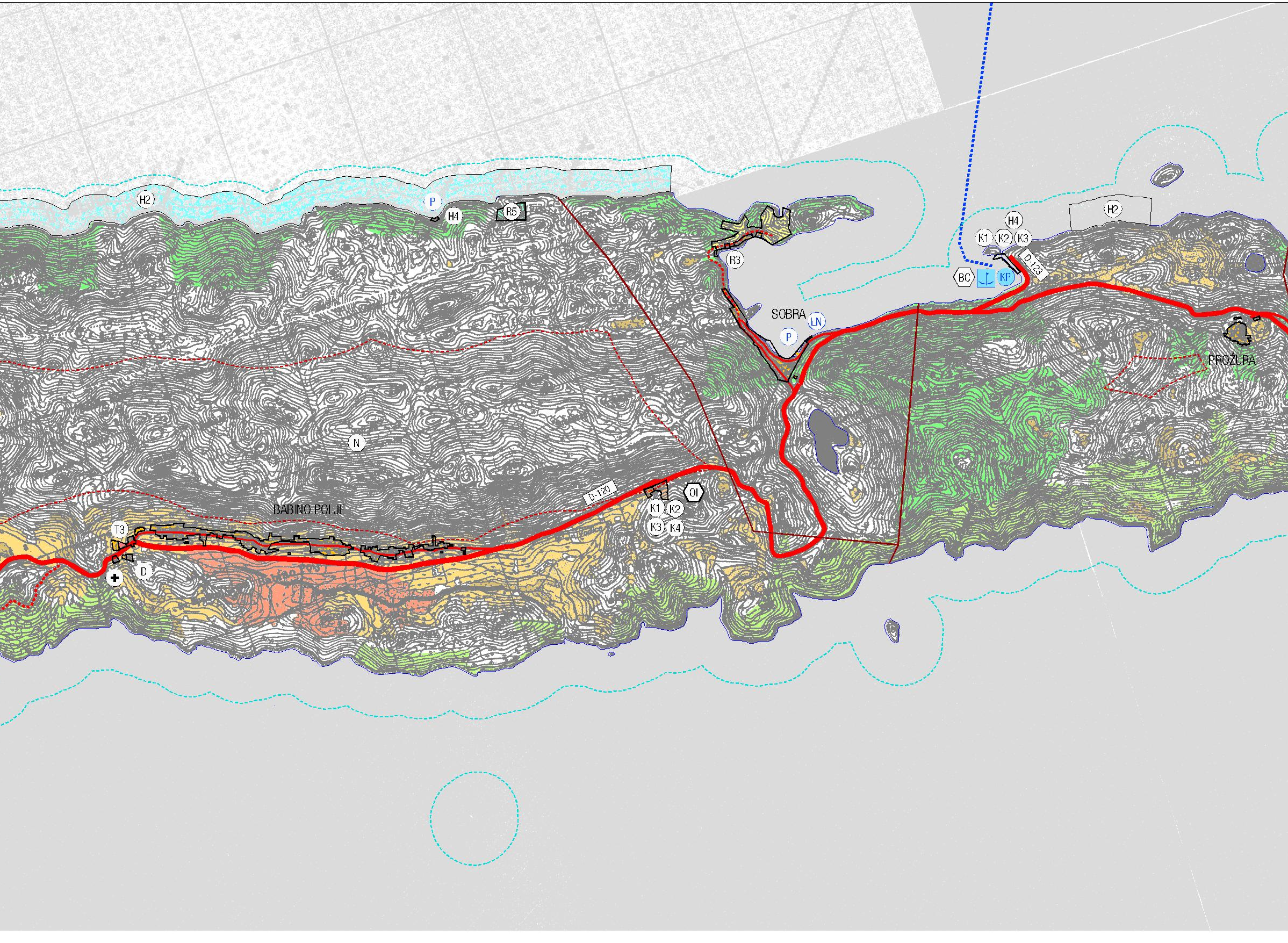

ISPRAVAK GREŠKE.

Ispravlja se greška na kartografskom prikazu list broj 1a: „Korištenje i namjena površina“ u mjerilu 1:25000, urađena prilikom izrade Prostornog plana uređenja Općine Mljet (Službeni glasnik Općine Mljet broj 03/02, 05/03-ispr., 04/07, 07/10 i 09/11) pa se iz kategorije „šume gospodarske namjene“ isključuju k.č.br. 1411/22, 1411/23 i 1411/24 k.o. Blato i uključuju u kategoriju „ostalo poljoprivredno tlo, šume i šumsko zemljište“.

Ispravak greške temelji se na tumačenju Ministarstva graditeljstva i prostornog uređenja danog dopisom klasa: 350-01/12-02/158, urbroj: 531-06-12-2, od 13. ožujka 2012. godine o mogućnosti provedbe ispravka greške, a na temelju dopisa Hrvatskih šuma d.o.o. Zagreb, Uprava šuma podružnica Split, Odjel za uređivanje šuma, pravni kadrovski i opći odjel urbroj: ST-01-(05)-12-031/06 od 05. ožujka 2012. godine.

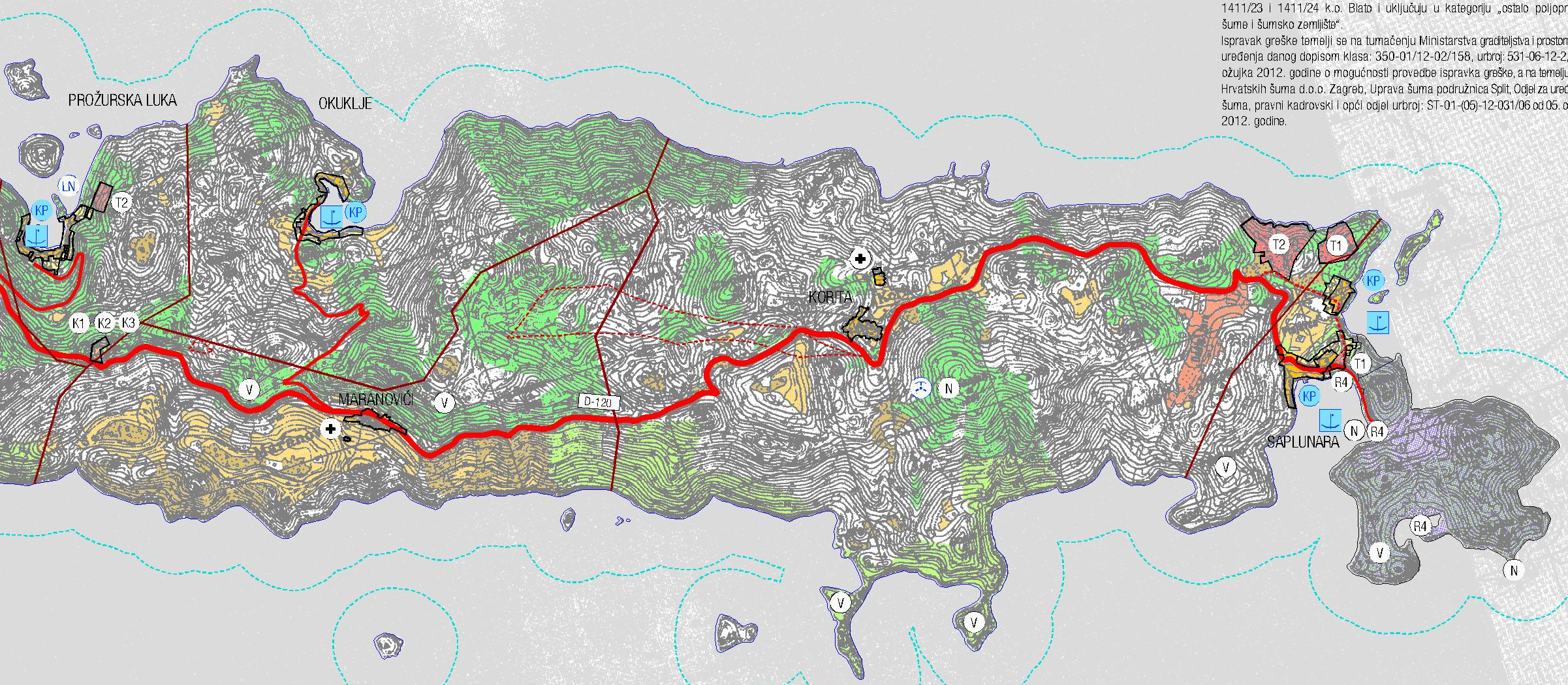

0 100
1000
2500m

M 1 : 25 000

—	OBALNA CRTA
- - -	GRANICA ZAŠTIĆENOG OBALNOG PODRUČJA MORA (ZOP-a)
- - -	GRANICA PODRUČJA UNUTAR ZOP-a SUKLADNO ČL. 8 UREDBE

IZMJENE I DOPUNE PROSTORNOG PLANA UREĐENJA OPĆINE MLJET 2010.

1a: KORIŠTENJE I NAMJENA POVRŠINA

ISPRAVAK GREŠKE

	Teritorijalni i statističke granice
┅┅┅┅┅┅┅┅	GRANICA OBUHVATA PPPPO NP MLJET
━━━━━━	GRANICA NASELJA
━━━━━━	**GRANICA GRAĐEVINSKOG PODRUČJA**

		Razvoj i uređenje površina naselja
izgrađen dio	neizgrađen dio	POVRŠINE NASELJA
🟧	🟨	GRAĐEVINSKO PODRUČJE NASELJA
		napomena: detaljnija namjena površina unutar građevinskog područja naselja prikazana je na kartografskim prikazima serije 4

		Razvoj i uređenje površina izvan naselja
izgrađen dio	neizgrađen dio	POVRŠINE IZVAN NASELJA ZA IZDVOJENE NAMJENE - unutar izdvojenih građevinskih područja
	T1	UGOSTITELJSKO TURISTIČKA NAMJENA T1 - hotel, T2 - turističko naselje, T3 - kamp
	D	JAVNA I DRUŠTVENA NAMJENA D - dom za starije i nemoćne osobe
	R5	SPORTSKO-REKREACIJSKA NAMJENA R5 - sportsko-rekreacijski centar, R3 - uređena plaža
K2	K3	POSLOVNA NAMJENA K2 - trgovačka, K3 - komunalno-servisna
	H2	MARIKULTURA H2 - bijela riba, H4 - otpremni centar
✚		GROBLJA
N		POSEBNA NAMJENA
VS		POVRŠINE INFRASTRUKTURNIH SUSTAVA VS - vodosprema
	V	VIDIKOVAC
	R3	PLAŽA R3 - uređena plaža, R4 - prirodna plaža
	OI	ODLAGALIŠTE OTPADA inertni otpad - OI

	POLJOPRIVREDNO TLO I ŠUME ISKLJUČIVO OSNOVNE NAMJENE
🟥	OSOBITO VRIJEDNO OBRADIVO TLO
🟫	VRIJEDNO OBRADIVO TLO
🟨	OSTALA OBRADIVA TLA
🟩	ŠUMA GOSPODARSKE NAMJENE
🟩	ZAŠTITNA ŠUMA
🟩	ŠUMA POSEBNE NAMJENE (UNUTAR NP-a)
☐	OSTALO POLJOPRIVREDNO TLO, ŠUME I ŠUMSKO ZEMLJIŠTE

		Promet
postojeće	planirano	POMORSKI PROMET
⚓		MORSKA LUKA OTVORENA ZA JAVNI PROMET LOKALNOG ZNAČAJA
KP		KOMUNALNO PRIVEZIŠTE
	LN	LUKA POSEBNE NAMJENE LN - nautički turizam - županijskog značaja
	P	PRIVEZIŠTE
	┅┅┅┅	PLANIRANA TRAJEKTNA VEZA S KOPNOM
		CESTOVNI PROMET
━━━━	┅┅┅┅	DRŽAVNA CESTA D-120
━━━━	┅┅┅┅	LOKALNE CESTE
━━━━	┅┅┅┅	OSTALE CESTE
BC		BENZINSKA CRPKA
		ZRAČNI PROMET
	◌	HELIDROM

Županija: DUBROVAČKO-NERETVANSKA
Općina: MLJET
Naziv prostornog plana: IZMJENE I DOPUNE PROSTORNOG PLANA UREĐENJA OPĆINE MLJET 2010.
Naziv kartografskog prikaza: KORIŠTENJE I NAMJENA POVRŠINA
Broj kartografskog prikaza: 1a
Mjerilo kartografskog prikaza: 1 : 25 000

Program mjera za unapređenje stanja u prostoru (službeno glasilo): Sl. gl. Općine Mljet br. 01/10
Odluka predstavničkog tijela o donošenju plana (službeno glasilo): Sl. gl. Općine Mljet br. 07/10
Javna rasprava (datum objave): "Slobodna Dalmacija" od 16. lipnja 2010.
Javni uvid održan: od: 25. lipnja 2010. do: 10. srpnja 2010.

Pravna osoba/tijelo koje je izradilo plan:
Sveučilište u Zagrebu, Arhitektonski fakultet
ZAVOD ZA URBANIZAM,PROSTORNO PLANIRANJE I PEJZAŽNU ARHITEKTURU
Zagreb, Kačićeva 26, tel./fax.(01) 4639 254; http://www.arhitekt.hr

Pečat tijela odgovornog za provođenje javne rasprave:

Osoba odgovorna za provođenje javne rasprave: Dragec Levak, dipl.iur.

Predstojnik Zavoda: Prof.dr.sc. JESENKO HORVAT, dia.

Odgovorni voditelj: Prof.dr.sc. OLEG GRGUREVIĆ, dia., diš.

Pečat pravne osobe/tijela koje je izradilo plan:

Pečat odgovornog voditelja:

Suglasnost na plan prema članku 24. Zakona o prostornom uređenju ("Narodne novine", br. 30/94, 68/98, 61/00, 32/02, 100/04)
broj suglasnosti klasa: 350-02/10-11/32 urbroj: 531-06-10-7 datum: 21. listopada 2010.

Koordinator plana: Prof. dr. sc. Oleg Grgurević, dia., diš.

Predsjednik predstavničkog tijela: Marina Matana

Istovjetnost ovog prostornog plana s izvornikom ovjerava:

Stručni tim:

1. Prof.dr.sc. Oleg Grgurević, dia., diš.
2. Doc.dr.sc. Krunoslav Šmit, dia.
3. Doc.dr.sc. Damir Krajnik, dia.
4. Doc.dr.sc. Ivan Mlinar, dia.
6. Marko Jakelić, ia.
7. Deanka Hirjan, dipl.jur.
8. Mr.sc. Ivo Brozović, d.i.prometa
9. Mr.sc. Hrvoje Carić, dipl.oecc.