KARAKTERISTIČNI PRESJEK ŠETNICE

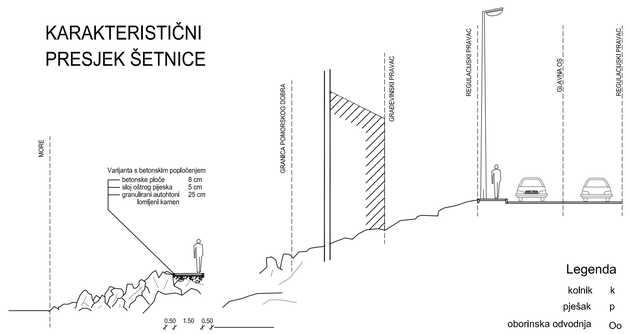

RASPOREDI POVRŠINA U OSNOVNOJ RAZINI KORIDORA	ZAMANA	PJEŠAK	ZAMANA
RASPOREDI POJASA VODOVA KOM. INF. PO VRSTAMA	E	Os Oo	
ŠIRINE POJASA I MEĐURAŽMACI	0.6	0.9	

Legenda

kolnik	k
pješak	p
oborinska odvodnja	Oo
sanitarna odvodnja	Os
vodoopskrba	V
elektroničke komunikacije	EK
elektroenergetski kabel i javna rasvjeta	E

Tumač planskog znakovlja

GRANICE

- GRANICA OBUHVATA PLANA
- GRANICA GRAĐEVINSKOG PODRUČJA NASELJA
- GRANICA GRAĐEVINSKOG PODRUČJA IZVAN NASELJA

NAMJENA POVRŠINA
izgrađeno / neizgrađeno

- S / S — STAMBENA NAMJENA
- M1 / M1 — MJEŠOVITA NAMJENA
  M1 - pretežito stambena
- T1 / T1 — UGOSTITELJSKO TURISTIČKA NAMJENA
  hotel - T1
- R5 — SPORTSKO REKREACIJSKA NAMJENA
  sportska igrališta - R5, prirodna plaža - $R6_1$, uređena plaža - $R6_2$
- Z1 — JAVNE ZELENE POVRŠINE
  park - Z1
- Z — ZAŠTITNE ZELENE POVRŠINE
- IS1 / IS1 — POVRŠINE INFRASTRUKTURNIH SUSTAVA
  trafostanica - IS1,biološki pročistač otpadnih voda - IS2,
  separatori ulja i masti - IS3, precrpna stanica - IS4

CESTOVNI PROMET

- ULICE, KOLNO-PJEŠAČKE I PJEŠAČKE POVRŠINE
- OBALNA ŠETNICA (lungo mare)
- G1 — OZNAKA ULICE
  glavna ulica - G1, ostale ulice - O1,kolnopješačke površine KP1
- Ž-6223 — RAZVRSTANOST
- AP — AUTOBUSNA POSTAJA
- P — PARKIRALIŠTE

POMORSKI PROMET

- LUKA OTVORENA ZA JAVNI PROMET (lokalni značaj)
- L — PRIVEZIŠTE

ZAŠTIĆENI OBALNI POJAS

- 70m 70m — ZAŠTIĆENO OBALNO PODRUČJE 70 m OD OBALNE CRTE
- 100m 100m — ZAŠTIĆENO OBALNO PODRUČJE 100 m OD OBALNE CRTE

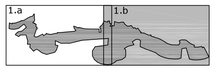

500 m²

MJ 1:2 000

0 20 40 100 200 m
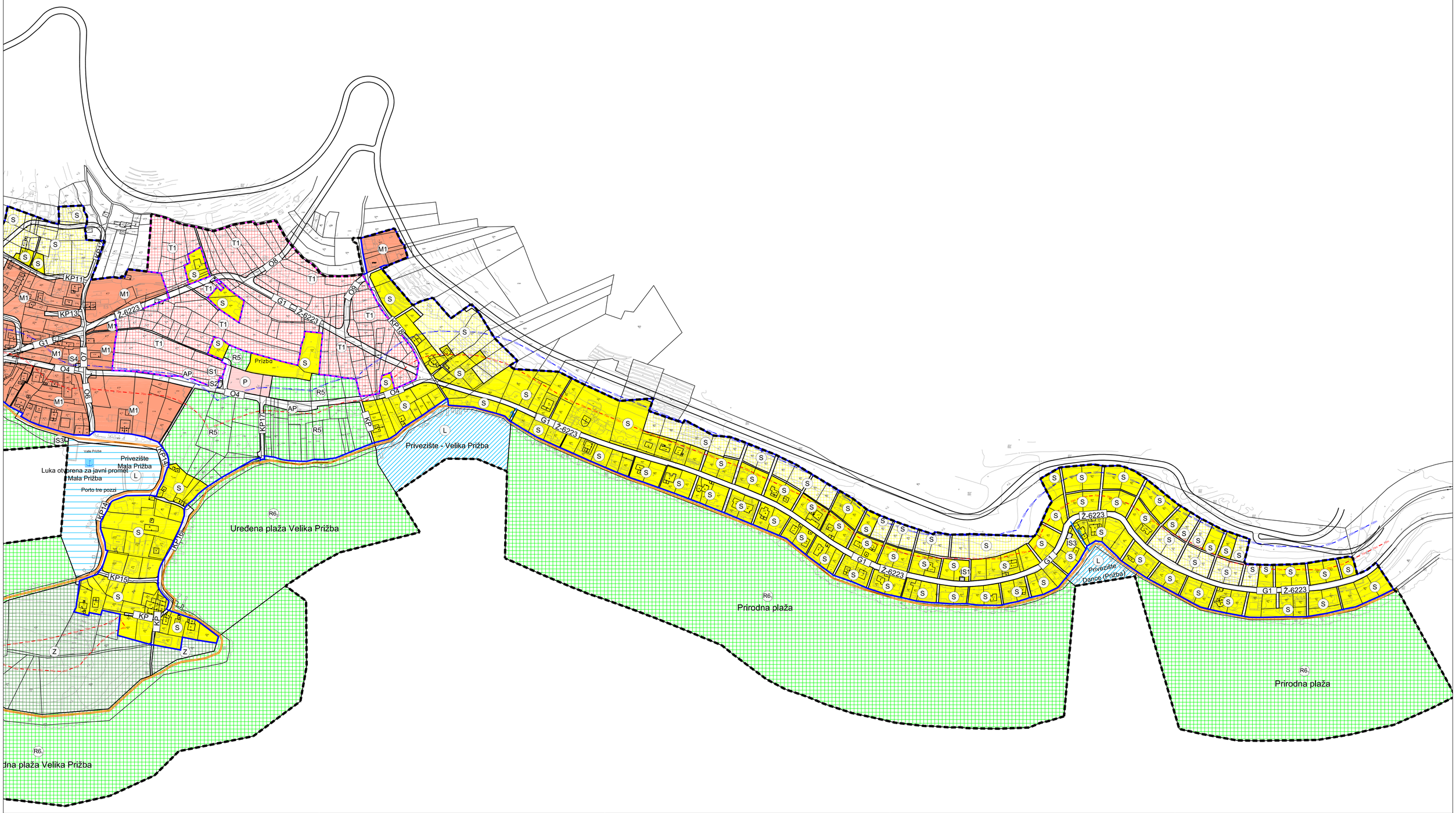
Županija: DUBROVAČKO NERETVANSKA ŽUPANIJA Općina: OPĆINA BLATO	
Naziv prostornog plana: IZMJENE I DOPUNE URBANISTIČKOG PLANA UREĐENJA GRŠĆICA - PRIŽBA	
Naziv kartografskog prikaza: KORIŠTENJE I NAMJENA POVRŠINA	
Broj kartografskog prikaza: 1.b	Mjerilo kartografskog prikaza: 1:2000
Odluka o izradi Općinskog vijeća Općine Blato: Službeni glasnik Općine Blato br. 6/14	Odluka Općinskog vijeća Općine Blato o donošenju plana: Službeni glasnik Općine Blato br. 7/16
Javna rasprava (datum objave): "Slobodna Dalmacija ", 27. travnja 2015.g "Slobodna Dalmacija ", 31. oduljka 2016.g	Javni uvid održan: 4. svibnja - 22. svibnja 2015. g. 31. oduljka - 13. travnja 2016. g
Pečat tijela odgovornog za provođenje javne rasprave:	Odgovorna osoba za provođenje javne rasprave: Dorotea Žanetić, dipl.ing.
Suglasnost na Plan prema Članku 108. Zakona o prostornom uređenju (Narodne novine br. 153/13):	
Pravna osoba koja je izradila plan: URBANISTIČKI ZAVOD GRADA ZAGREBA d.o.o. ZAGREB, Ulica braće Domany 4	
Pečat pravne osobe koja je izradila plan:	Odgovorna osoba: DARIJEN BELEC, dipl.ing.grad.
Pečat voditelja izrade plana:	Voditelj izrade plana: DUNJA KOS-PLETEŠ, dipl.ing.arh.
Stručni tim u izradi plana: 1. DUNJA KOS-PLETEŠ, dipl.ing.arh. 2. MAJA VIDEK PAVLOVIĆ, mag.ing.arch. 3. ANDREJA ŠUGAR, mag.ing.aedif. 4. PETAR CIGETIĆ, bacc.aedif. 5. GORAN IZETBEGOVIĆ, dipl.ing.prom. 6. IVA BIRAĆ, dipl.ing.arh.	
Pečat Općinskog vijeća :	Predsjednik Općinskog vijeća: Tonči Padovan, prof.
Istovjetnost ovog plana s izvornikom ovjerava: IME, PREZIME, POTPIS	Pečat nadležnog tijela: