






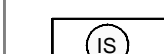



TUMAČ PLANSKOG ZNAKOVLJA

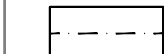


GRANICE

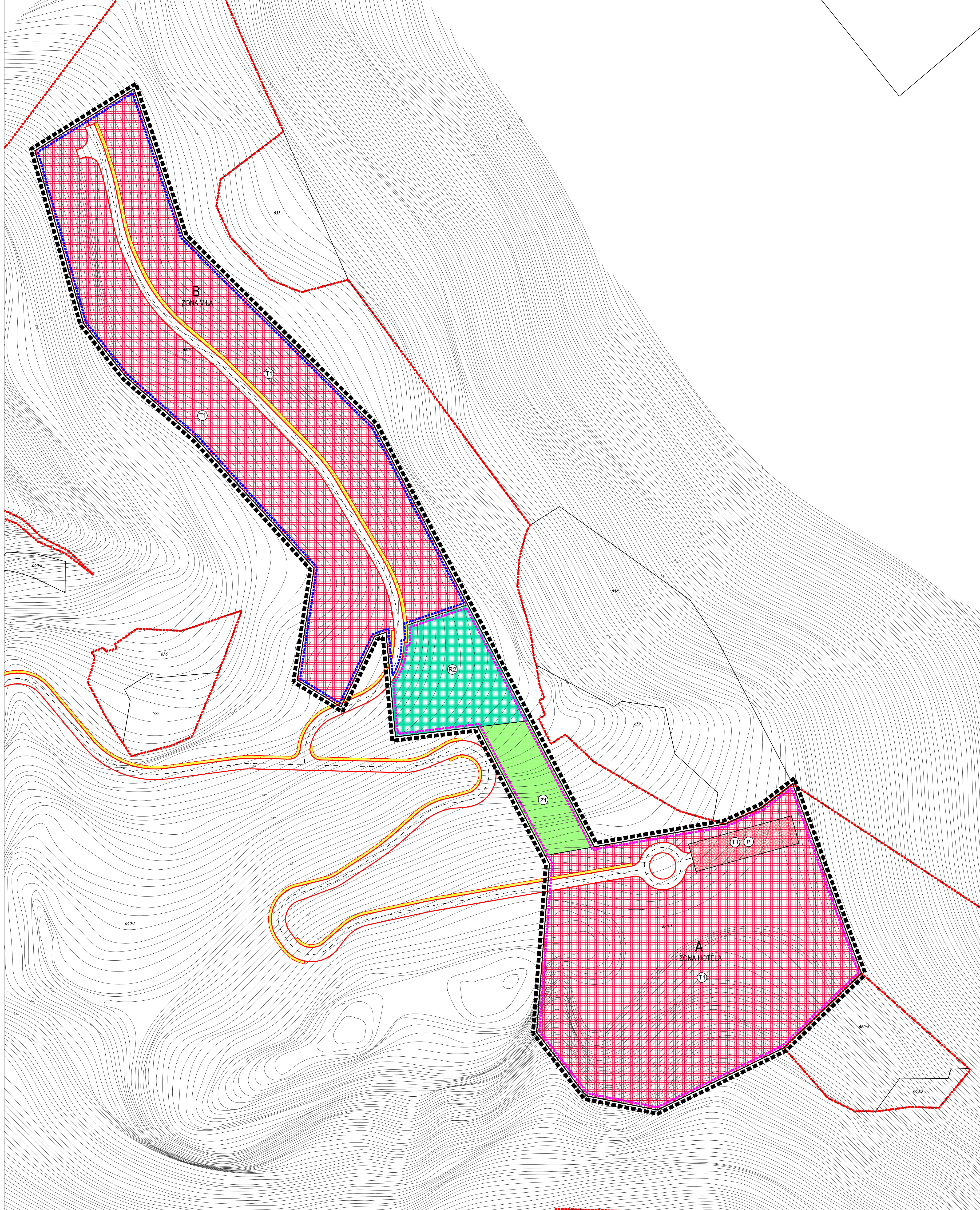
-  GRANICA UPU-a "TRSTENO - VELIKI STOL"
-  ZEMLJIŠTE U VLASNIŠTVU INVESTITORA
-  OBUHVAT ZONE A - ZONA HOTELA
-  OBUHVAT ZONE B - ZONA VILA

NAMJENA POVRŠINA

-  UGOSTITELJSKO-TURISTIČKA NAMJENA
T1-hotel
-  ŠPORTSKO-REKREACIJSKA NAMJENA
R2 - športsko-rekreacijske površine
-  JAVNE ZELENE POVRŠINE
Z1 - pejzažno zelenilo
-  POVRŠINE INFRASTRUKTURNIH SUSTAVA
-  PARKIRALIŠNE POVRŠINE

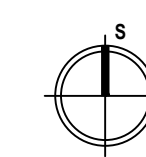
CESTOVNI PROMET

-  OS CESTE
-  GLAVNA PRISTUPNA CESTA (PROFIL A)
-  SPOREDNA PRISTUPNA CESTA (PROFIL B)



URBANISTIČKI PLAN UREĐENJA "TRSTENO - VELIKI STOL"

LIST BR: 1. KORIŠTENJE I NAMJENA POVRŠINA
IZVORNIK



Županija: DUBROVAČKO - NERETVANSKA	Grad: DUBROVNIK
Naziv prostornog plana: URBANISTIČKI PLAN UREĐENJA "TRSTENO - VELIKI STOL"	
Naziv kartografskog prikaza: KORIŠTENJE I NAMJENA POVRŠINA	
Broj kartografskog prikaza: 1.	Mjerilo kartografskog prikaza: 1 : 1000
Odluka predstavničkog tijela o izradi plana (službeno glasilo):	Odluka predstavničkog tijela o donošenju plana (službeno glasilo):
Odluka o izradi Urbanističkog plana uređenja "Trsteno-Veliki Stol" (Službeni glasnik Grada Dubrovnika, 10/14., 14/15.)	Odluka o donošenju Urbanističkog plana uređenja "Trsteno-Veliki Stol" (Službeni glasnik Grada Dubrovnika, 07/16.)
Javna rasprava (datum objave): 08. siječnja 2016.	Javni uvid održan: od 18. siječnja 2016. do 16. veljače 2016.
Pečat tijela odgovornog za provođenje javne rasprave:	Odgovorna osoba za provođenje javne rasprave:
	Jelena Lončarić, univ.spec.admin.urb.
	Mjesto i datum izrade plana: Dubrovnik, lipanj 2016.
Suglasnosti i mišljenja nadležnih organa uprave na plan: Suglasnost Ministarstva graditeljstva i prostornog uređenja - Uprava za prostorno uređenje, pravne poslove i programe Europske unije (KLASA: 350-02/16-13/32, URBROJ: 531-05-16-6, od 05. svibnja 2016.)	
Pravna osoba / tijelo koje je izradilo plan: IGH URBANIZAM d.o.o. DUBROVNIK	
Pečat pravne osobe / tijela koje je izradilo plan:	Odgovorna osoba:
	dr.sc. Zrinka Rudež, dipl.ing.arch. Direktor
Odgovorni voditelj izrade plana:	
	dr.sc. Zrinka Rudež, dipl.ing.arch.
Stručni tim u izradi plana:	
Marin Brčić, dipl.ing.grad. Ivica Banović, dipl.ing.prom. Jurica Knežo, mag.geogr. i mag.ing.geod.et.geofiz. Nikolina Vuković Kolenčić, dipl.ing.grad. Katarina Mojsić, mag.ing.arch.	dr.sc. Zrinka Rudež, dipl.ing.arch. Melkior Sendarević, mag.ing.arch. Stjepo Vojvoda, dipl.inž.et. Željko Vukelić, dipl.ing.arch.
Pečat predstavničkog tijela:	Predsjednik predstavničkog tijela:
	Mato Franković
Istovjetnost ovog prostornog plana s izvornikom ovjerava:	Pečat nadležnog tijela:
(ime, prezime i potpis)	