

LUKA



TUMAČ PLANSKOG ZNAKOVLJA

Prostori za razvoj i uređenje površina naselja

| | | |
|-----------|-------------|--|
| postojeće | planirano | GRANICA GRAĐEVINSKOG PODRUČJA |
| izgrađeno | neizgrađeno | GRAĐEVINSKO PODRUČJE |
| + | + | GROBLJE |
| + | + | LUČKO PODRUČJE LUKE ZA JAVNI PROMET /MORSKI DIO/ |

Prostori za razvoj i uređenje površina izvan naselja

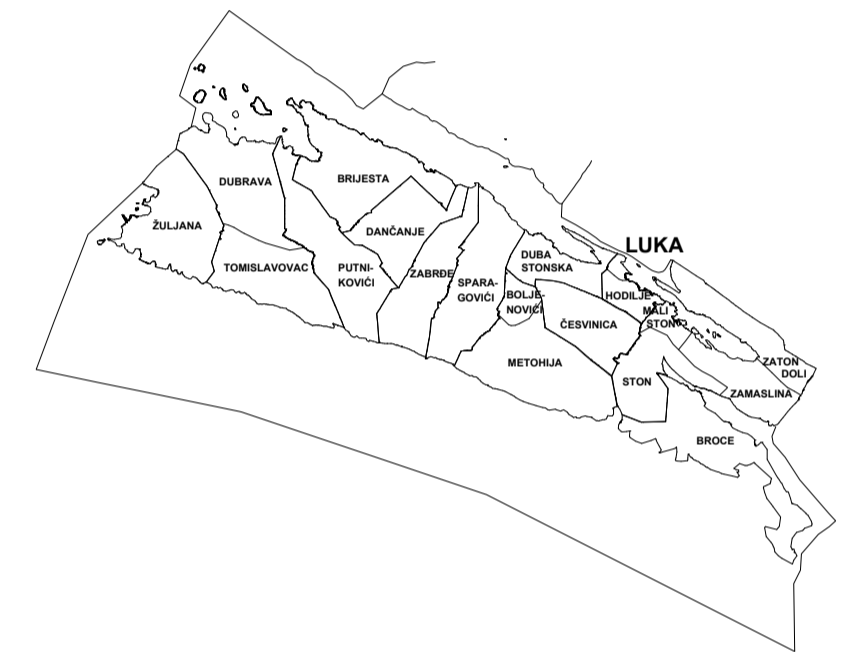
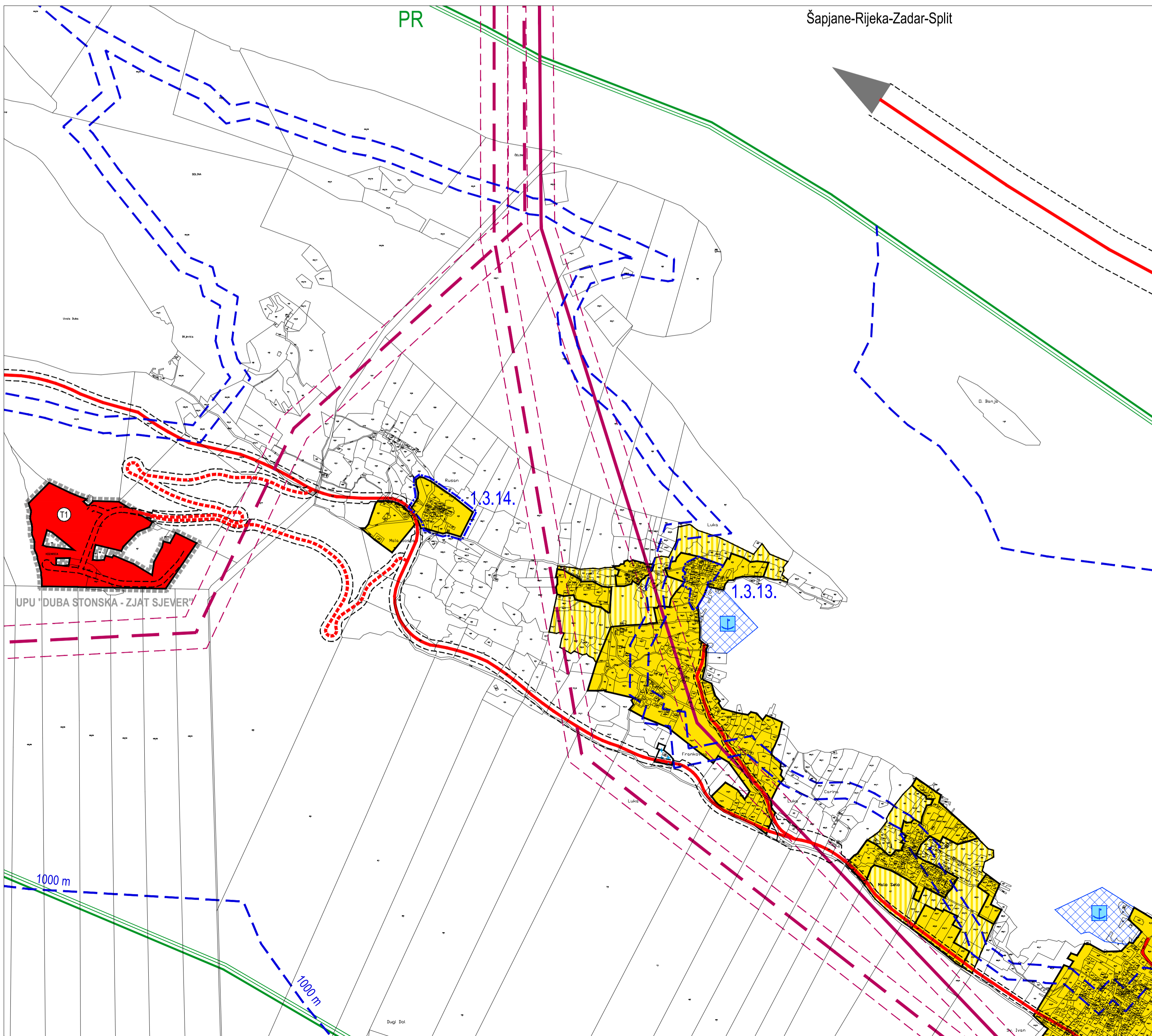
| | |
|----|--|
| T1 | GOSPODARSKA NAMJENA - UGOSTITELJSKO - TURISTIČKA T1 - hotel |
|----|--|

Infrastrukturni sustavi

| | | |
|-----------|-----------|--|
| postojeće | planirano | GRANICE ZAŠTITNIH KORIDORA INFRASTRUKTURNIH SUSTAVA |
| — | — | JAVNE (DRŽAVNE, ŽUPANIJSKE I LOKALNE) I NERAZVRSTANE CESTE |
| — | — | LOKALNE NERAZVRSTANE CESTE - TRASA U ISTRAŽIVANJU |
| — | — | DALEKOVOD |

Predjeli sa ograničenjima u korištenju

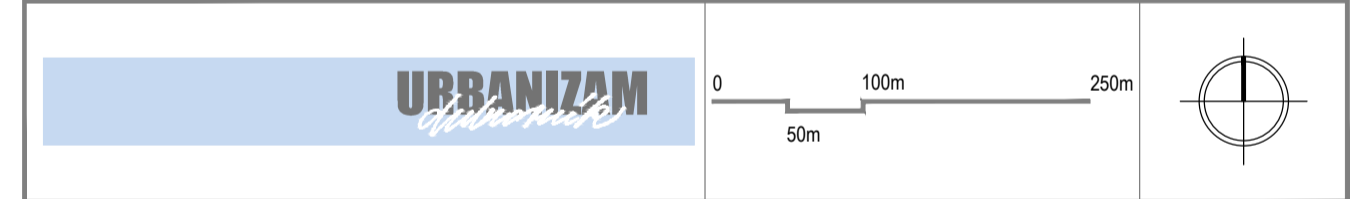
| | |
|---|---|
| — | REGISTRIRANI PREDJELI ZAŠTITE PRIRODNIH I KRAJOBRAZNIH VRIJEDNOSTI PR - POSEBNI REZERVAT |
| — | PREDJELI ZAŠTITE KULTURNO-POVIJESNIH VRIJEDNOSTI 1.3.13. Luka, 1.3.14. Rusan |
| — | OBUHVAAT URBANISTIČKOG PLANA UREĐENJA |
| — | PROSTOR OGRANIČENJA ZAŠTIĆENOG OBALNOG PODRUČJA (ZOP) |
| — | POJAS DO 70 m I 100 m OD OBALNE CRTE |



DOPUNA PROSTORNOG PLANA UREĐENJA OPĆINE STON

radi usklađenja sa člankom 201. Zakona o prostornom uređenju (Narodne novine, 153/13., 65/17., 114/18., 39/19.)

LIST 4.13 GRAĐEVINSKA PODRUČJA - LUKA
IZVORNIK



| | | | |
|---|---|--|-----------|
| Županija: | DUBROVAČKO-NERETVANSKA | Općina: | STON |
| Naziv prostornog plana: | DOPUNA PROSTORNOG PLANA UREĐENJA OPĆINE STON radi usklađenja sa člankom 201. Zakona o prostornom uređenju (Narodne novine, broj 153/13., 65/17., 114/18., 39/19.) IZVORNIK | | |
| Naziv kartografskog prikaza: | GRAĐEVINSKA PODRUČJA - LUKA | | |
| Broj kartografskog prikaza: | 4.13 | Mjerilo kartografskog prikaza: | 1 : 5 000 |
| Odluka predstavničkog tijela o izradi plana (službeno glasilo): | Odluka Općinskog vijeća Općine Ston o izradi Dopuna Prostornog plana uređenja Općine Ston radi usklađenja sa člankom 201. Zakona o prostornom uređenju (Narodne novine, 153/13., 65/17., 114/18., 39/19.) (Službeni glasnik Općine Ston 1/19) | | |
| Odluka Općinskog vijeća Općine Ston o donošenju plana (službeno glasilo): | Odluka Općinskog vijeća Općine Ston o Dopuni Prostornog plana uređenja Općine Ston radi usklađenja sa člankom 201. Zakona o prostornom uređenju (Narodne novine, 153/13., 65/17., 114/18., 39/19.) (Službeni glasnik Općine Ston 2/19) | | |
| Javna rasprava (datum objave): | Javni uvid održan: | | |
| Pečat tijela odgovornog za provođenje javne rasprave: | Odgovorna osoba za provođenje javne rasprave: Vedran Antunica Mjesto i datum izrade plana: Dubrovnik, rujan 2019. | | |
| Suglasnosti i mišljenja nadležnih organa uprave na plan: | | | |
| MIŠLJENJE Zavoda za prostorno uređenje Dubrovačko-neretvanske županije, Klasa: 350-02/19-02/06, Urbroj: 2117/1-21/01-19-02, od 2. srpnja 2019. SUGLASNOST Ministarstva graditeljstva i prostornog uređenja, Uprava za prostorno uređenje i dozvole državnog značaja (KLASA: 350-02/19-11/28, URBROJ: 531-06-1-1-19-4, od 08. kolovoza 2019.) | | | |
| Pravna osoba / tijelo koje je izradio plan: | URBANIZAM Dubrovnik d.o.o. Dubrovnik | | |
| Pečat pravne osobe/tijela koje je izradio plan: | M.P. | Odgovorna osoba: | |
| | URBANIZAM Dubrovnik d.o.o. Valentova ul. 20 20000 DUBROVNIK | dr.sc. Zrinka Rudež, dipl.ing.arh. Direktor | |
| Odgovorni voditelj izrade plana: | M.P. | dr.sc. Zrinka Rudež, dipl.ing.arh. | |
| Stručni tim u izradi plana: | Ivan Goluža, dipl.ing.grad. Danka Grbac, dipl.ing.kraj.arh. Junica Krnogo, mag.geogr. i mag.ing.geod.et.geoint. Jure Maric, prof. | | |
| | Josip Mikulić, dipl.ur. dr.sc. Zrinka Rudež, dipl.ing.arh. Bajro Sarić, dipl.pec. Franciska Štjepić, mag.ing.aedif. | | |
| Pečat predstavničkog tijela: | M.P. | Predsjednik predstavničkog tijela: | |
| | | Berislav Glavor | |
| Istovjetnost ovog prostornog plana s izvornikom ovjerava: | Pečat nadležnog tijela: M.P. | | |
| (ime, prezime i potpis) | | | |