







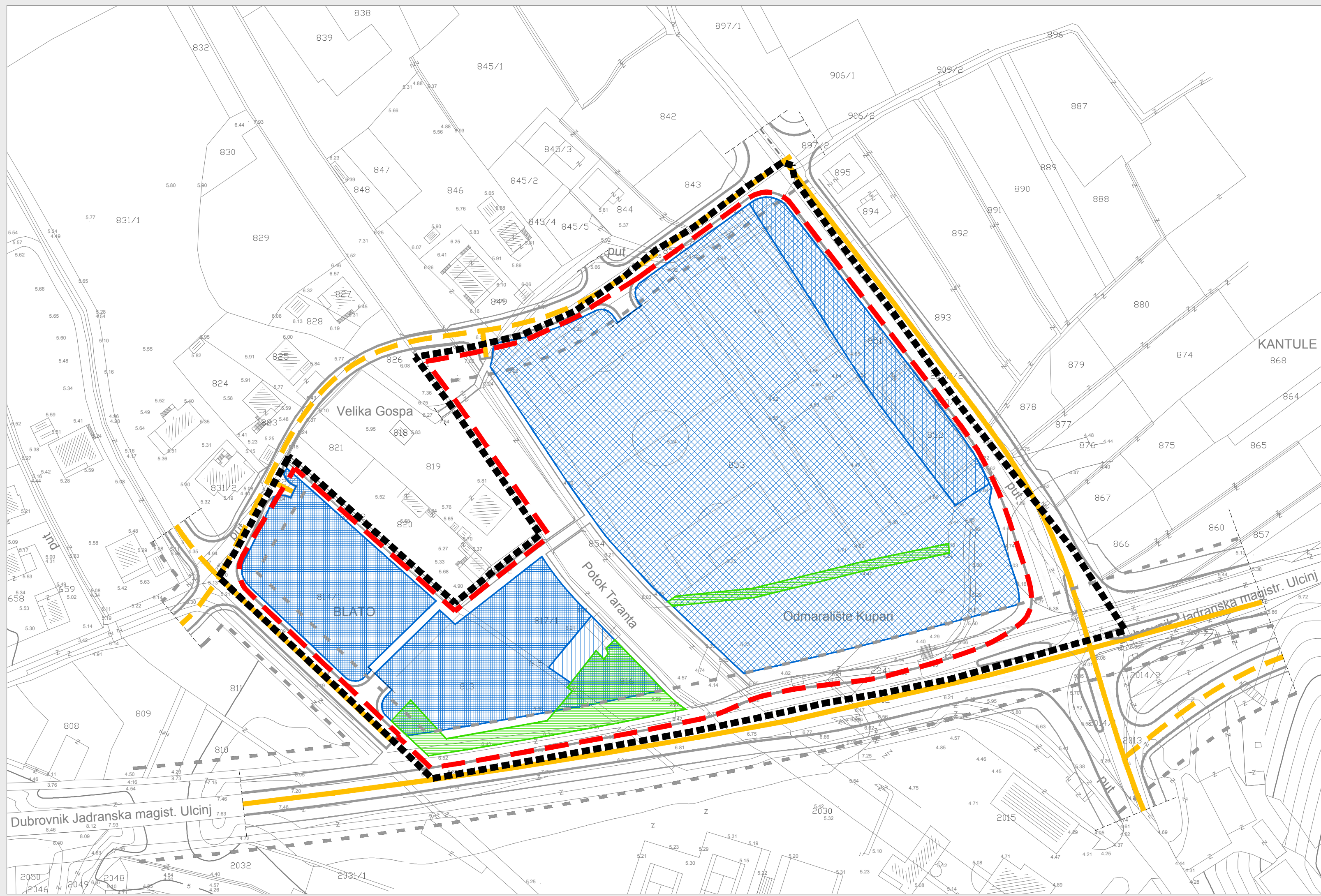


UPU


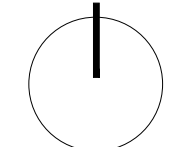
PASTORALNI CENTAR

HA5 NB5?CJ5

-  GRANICA UPU-a
- OBlici KORIšTENJA**
-  C5B57=5; F5 9J-B5=8=9@CJ5B5Q@5!DFCA-9B5GF5B-5 ; F5 9J-B5fi ?@B-5B-9Z5A-9B5ZF9?CBGF1 ?7=5ZC6BCJ5L
-  F9?CBGF1 ?7=5!DFCA-9B5?CF-@HDB-5F58= DC6C@45B-5: 1 B?7CB5@CCH8=9@CJ5B5Q@5
-  NOVA GRADNJA
- PODRUčJA PRIMJENE POSEBNIH MJERA UREĐENJA I ZAŠTITE**
-  N5uH#5J-CC?CJF=98BC; N9@B-5!cVjYbcgUijUj] i_ca d b]Uj] g_cj fYbc nYbc i MX i_ca d nM i_ca d Y_gU
- PODRUčJA PRIMJENE PLANSKIH MJERA ZAŠTITE**
-  DCHF96BCF5GDGJ5B-95F<H?HCBG?C! F65B-GH ?C; B5H@ 5-5
- PODRUčJA PRIMJENE PLANSKIH MJERA ZAŠTITE**
-  NOVA PROMETNICA
-  F9?CBGF1 ?7=5DCGH-9 9DFCA9HB-79
-  ?CF-8CF 79GH# F5 9J-BG?-DF5J57



I F65B-GH ?=D@BIF9 9B>5 PASTORALNI CENTAR

LIST BR: 4.1	C6@7=?CF-@HDB-5 IZVORNIK
	0 10m 100m 200m 

Županija: SI 6FCJ5 ?C!B9F9H5BG75	Općina: CD -B5!D58!6FCJ5 ?5
Naziv prostornog plana: I F65B-GH ?=D@BIF9 9B>5 D5GCF5@-79BH5F	
Naziv kartografskog prikaza: C6@7=?CF-@HDB-5	
Broj kartografskog prikaza: 4.1	Mjerilo kartografskog prikaza: 1 : 1000
Odluka predstavničkog tijela o izradi plana (službeno glasilo): Odluka Cd Hg.c] j]Y U Cd H] j] dU X Vtj U_U o izradi I F65B-GH ?=D@BIF9 9B>5 D5GCF5@-79BH5F plana i fY YbU Pastoralni centar fGi yWb] glasnik Cd H] j] dU X Vtj U_U 02/09, 05/10, 03/11 i 24/11	Odluka predstavničkog tijela o donošenju plana (službeno glasilo): Odluka Cd Hg.c] j]Y U Cd H] j] dU X Vtj U_U o XbcyWb] I F65B-GH ?=D@BIF9 9B>5 D5GCF5@-79BH5F plana i fY YbU Pastoralni centar fGi yWb] glasnik Cd H] j] dU X Vtj U_U 02/09, 05/10, 03/11 i 24/11
Javna rasprava (datum objave): 28. rujna 2011.	Javni uvid održan od 10. listopada 2011. do 10. studenog 2011.
Pečat tijela odgovornog za provođenje javne rasprave:	Odgovorna osoba za provođenje javne rasprave: ?gWn] Ufi Xyzd"b"U"
Mjesto i datum izrade plana: DUBROVNIK, kolovoz 2012.	
Suglasnosti i mišljenja nadležnih organa uprave na plan: POZITIVNO MIšLJENJE Zavoda za prostorno i fY Ynje Dubrova _o-neretvanske y] dnije (KLASA: 350-01/12-01/54, URBROJ: 2117/1-21/1-12-4, od 9. lipnja 2012.) SUGLASNOST pi dLU8i Vtj U_c b] fY U g Y i d b] Y (KLASA: 350-01/12-01/83, URBROJ: 2117/01-01-12-2, od 16. srpnja 2012.)	
Pravna osoba / tijelo koje je izradilo plan: INSTITUT IGH d.d. POSLOVNI CENTAR DUBROVNIK	
Pečat pravne osobe / tijela koje je izradilo plan:	Odgovorna osoba: X'gWn] Ufi Xyzd"b"U"
Odgovorni voditelj izrade plana: X'gWn] Ufi Xyzd"b"U"	
Stručni tim u izradi plana: Bl_gU6Y[c] j]H" Andro Desin, dipl.Ing.el. i fYAU] z d Z JY^cDjUYzd"b"U"	
Pečat predstavničkog tijela:	Predsjednik predstavničkog tijela: j_cA]M] Xyzd"b"U"
Istovjetnost ovog prostornog plana s izvornikom ovjerava:	Pečat nadležnog tijela:
(ime, prezime i potpis)	