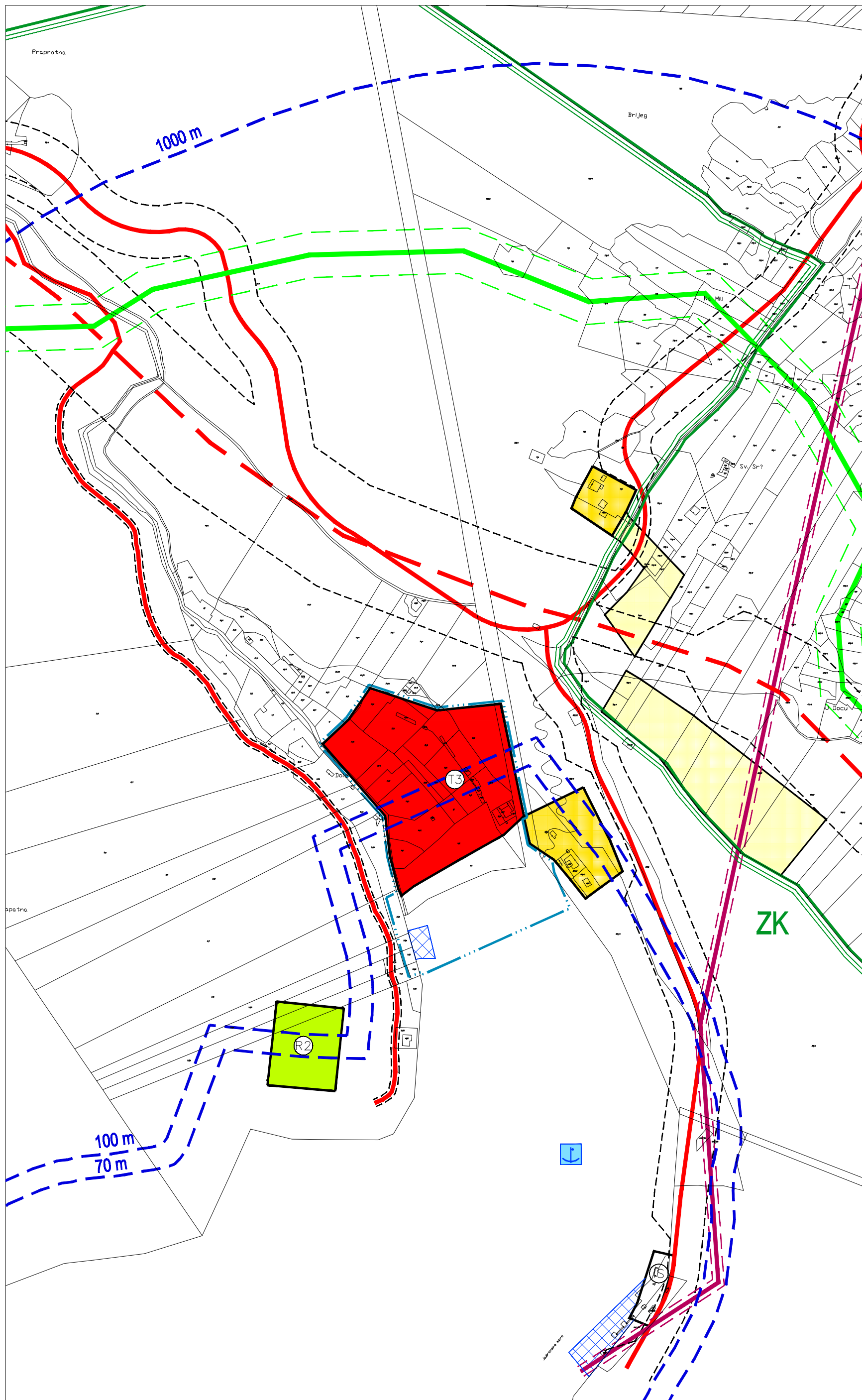
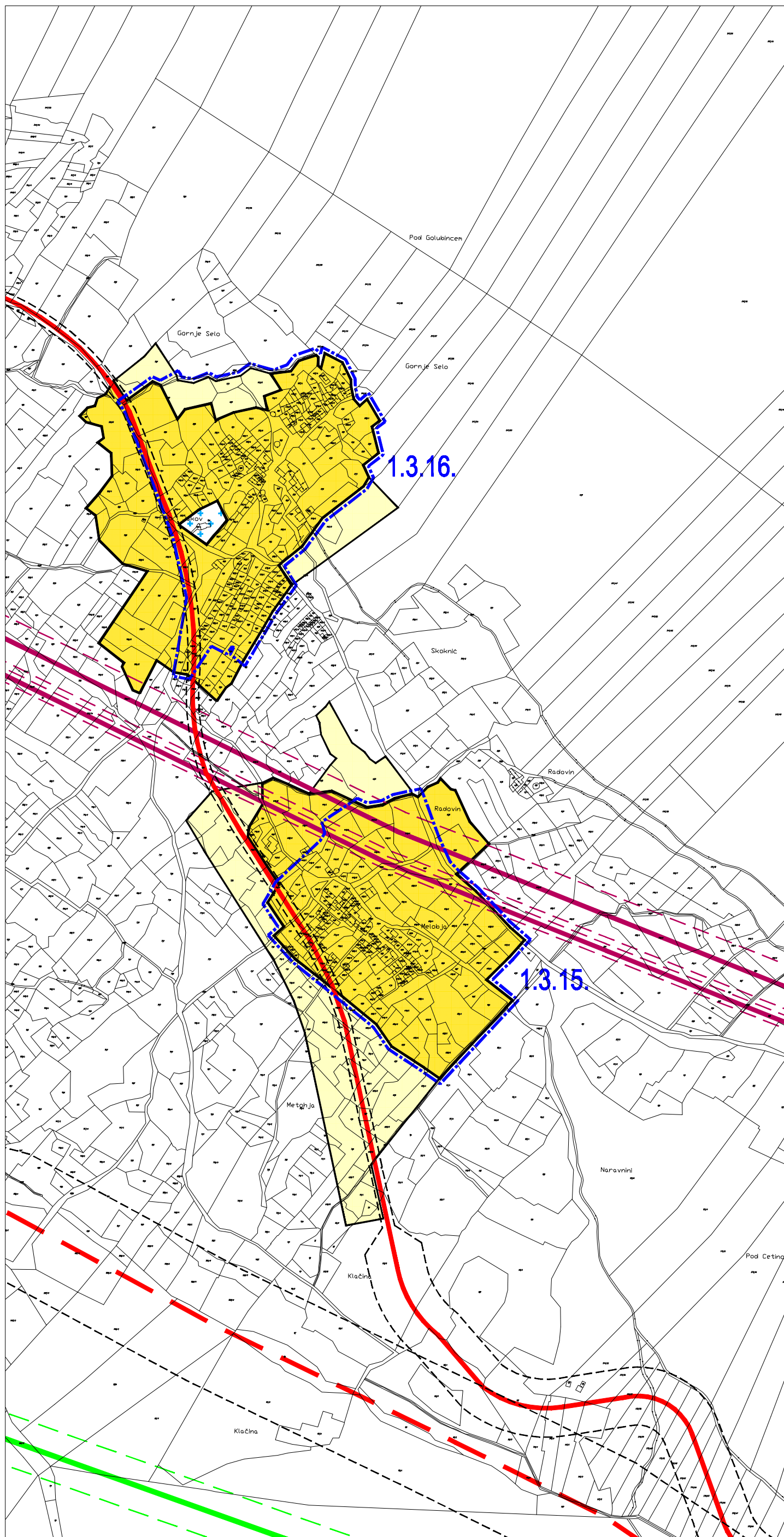


METOHIJA



PROSTORNI PLAN UREĐENJA OPĆINE STON - IZMJENE I DOPUNE

4. GRAĐEVINSKA PODRUČJA list 4.12.

Prostori za razvoj i uređenje površina naselja

	GRANICA GRAĐEVINSKOG PODRUČJA
	IZGRAĐENI DIO GRAĐEVINSKOG PODRUČJA
	NEIZGRAĐENI DIO GRAĐEVINSKOG PODRUČJA
	GROBLJE
	LUČKO PODRUČJE LUKE ZA JAVNI PROMET /MORSKI DIO/

Prostori za razvoj i uređenje površina izvan naselja

	GOSPODARSKA NAMJENA - UGOSTITELJSKO - TURISTIČKA / IZGRAĐENI DIO / T3 - kamp - autokamp
	SPORTSKO-REKREACIJSKA NAMJENA - R R2 - vodeni sportovi

Infrastrukturni sustavi

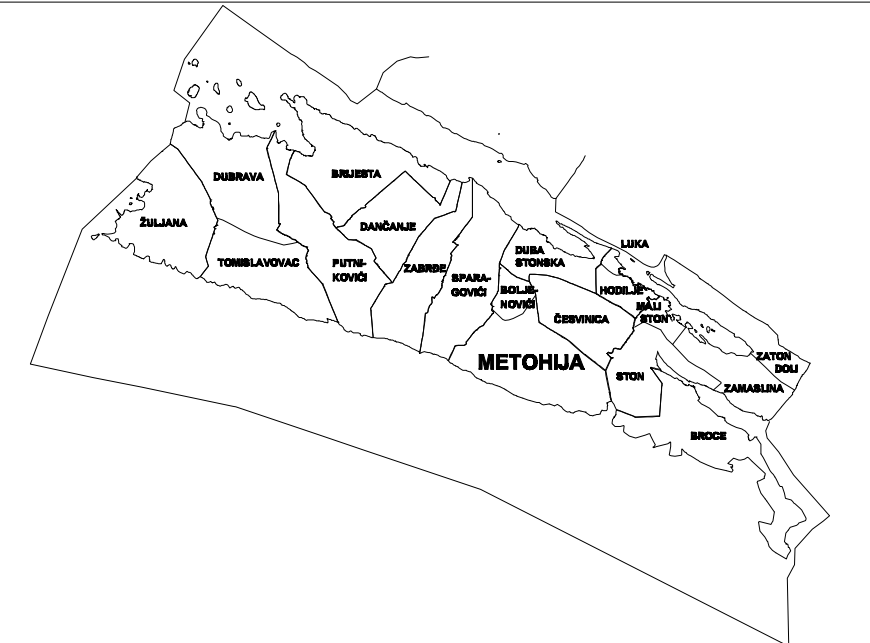
postojeće	planirano	
		GRANICE ZAŠTITNIH KORIDORA INFRASTRUKTURNIH SUSTAVA
		JAVNE (DRŽAVNE, ŽUPANIJSKE I LOKALNE) I NERAZVRSTANE CESTE
		DRŽAVNE CESTE - BRZE CESTE
		DALEKOVOD
		MAGISTRALNI PLINOVOD

Predjeli sa ograničenjima u korištenju

	REGISTRIRANI PREDJELI ZAŠTITE PRIRODNIH I KRAJOBRAZNIH VRJEDNOSTI*
	PREDJELI ZAŠTITE KULTURNO-POVJESNIH VRJEDNOSTI**
	OBUHVATI OBVEZNE IZRADE PROSTORNIH PLANOVA
	POJAS DO 70 m I 100 m OD OBALNE CRTE
	ZAŠTIĆENO OBALNO PODRUČJE (ZOP)

*) ZK - ZNAČAJNI KRAJOBRAZ
**) 1.3.15. METOHIJA
1.3.16. GORNJE SELO

M 1:5.000
0 50 100 200 500 M



OPĆINA STON ŽUPANIJA DUBROVAČKO-NERETVANSKA NAZIV PROSTORNOG PLANA: PROSTORNI PLAN UREĐENJA OPĆINE STON - IZMJENE I DOPUNE

NAZIV KARTOGRAFSKOG PRIKAZA: GRAĐEVINSKA PODRUČJA

BROJ KARTOGRAFSKOG PRIKAZA: 4.12 MJERILO KARTOGRAFSKOG PRIKAZA: 1:5000

ODLUKA PREDSTAVNIČKOG TIJELA O IZRADI PLANA: "Sl. gl. Dubrovačko-neretvanske županije 5/13, 1/14"

JAVNA RASPRAVA (datum objave): 17.09.2014.

PONOVA JAVNA RASPRAVA (datum objave): 01.12.2014.

PEČAT TIJELA ODGOVORNOG ZA PROVOĐENJE JAVNE RASPRAVE:

ODLUKA PREDSTAVNIČKOG TIJELA O DONOŠENJU PLANA: "Sl. gl. Dubrovačko-neretvanske županije 5/15"

JAVNI UVID ODRŽAN: 29.09.2014. - 13.10.2014.

PONOVA JAVNI UVID ODRŽAN: 08.12.2014. - 15.12.2014.

ODGOVORNA OSOBA ZA PROVOĐENJE JAVNE RASPRAVE:

Vedran Antunica, općinski načelnik

SUGLASNOST NA PLANI PREMA ČLANKU 97. ZAKONA O PROSTORNOJ UREĐENJU I GRADNJI: broj mišljenja - klasa:350-02/14-02/08, ur.broj:2117/1-21/1-15-13, od 29.04.2015. broj suglasnosti - klasa:350-02/15-11/28, ur.broj:531-05-15-5, od 28.05.2015.

PRAVNA OSOBA KOJA JE IZRADILA PLAN: GISplan, doo

PEČAT PRAVNE OSOBE KOJA JE IZRADILA PLAN: ODGOVORNA OSOBA:

Ines Berleghi, dia

VODITELJ IZRADE PLANA: Janja Novaković, dia

STRUČNI TIM U IZRADI PLANA: Stipe Baučić, dipl.ing.geod. Ines Berleghi, dipl.ing.arh. Janja Novaković, dipl.ing.arh. Dijana Vrdoljak, dipl.ing.geod. Mirac: Tatjana Stazić, dipl.ing.grad. Sandi Fabjanović, geod.tehn.

Bogdan Matijaš, dipl.ing.grad. Goran Miloš, dipl.ing.arh. vještbenik Ivan Žižić, mag.ing.geod. et geoinfo. Niveska Batić, dipl.ing.geod. Sandi Fabjanović, geod.tehn.

PEČAT PREDSTAVNIČKOG TIJELA: PREDSDJENIK PREDSTAVNIČKOG TIJELA:

Darbo Dražeta, pred. Općinskog vijeća

ISTOVJETNOST OVOG PROSTORNOG PLANA S IZVORNOM OVIJERAVOM: PEČAT NADLEŽNOG TIJELA: