








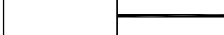
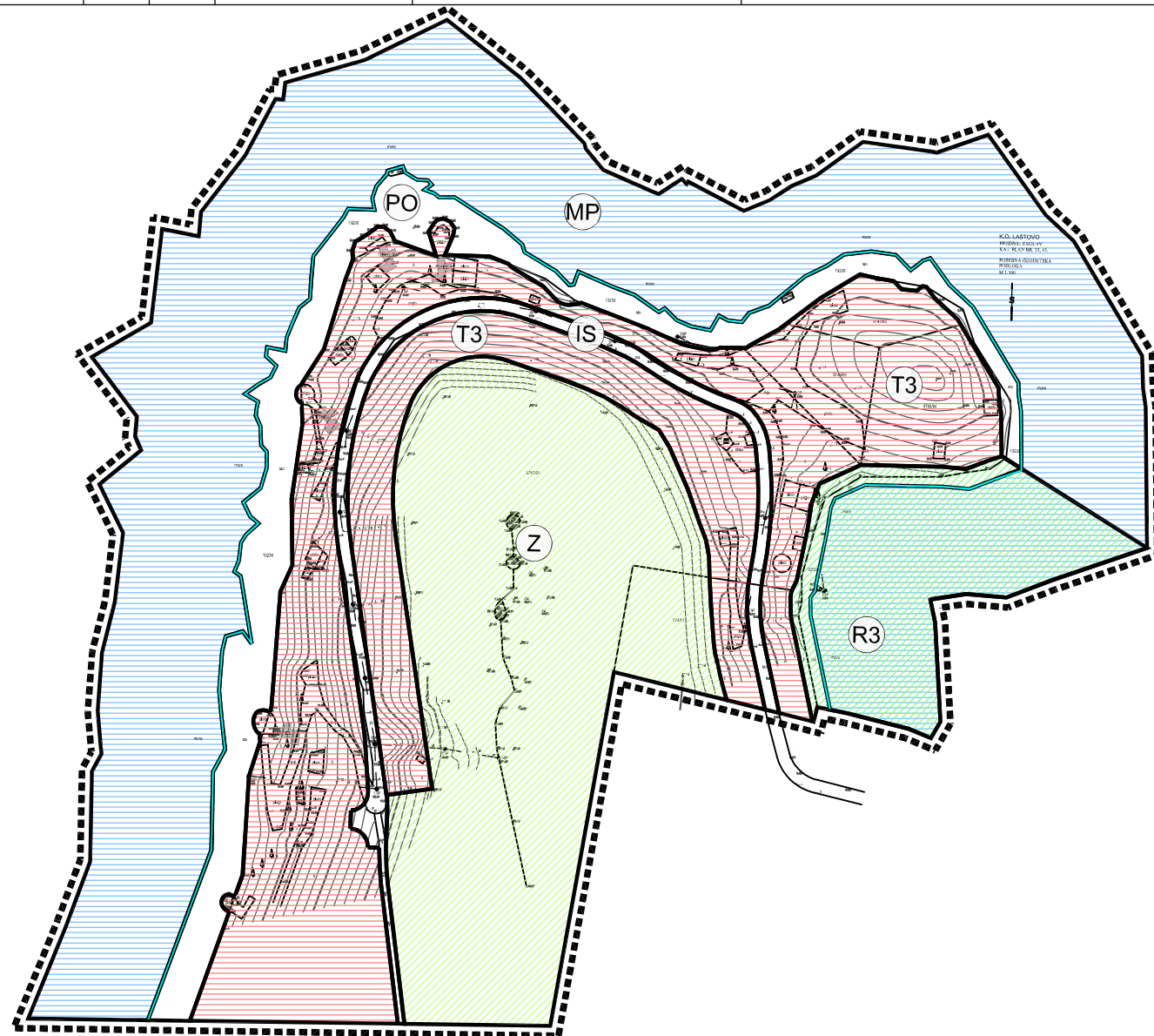


LEGENDA

	GRANICA OBUHVATA PLANA
	OBALNA CRTA
post. plan.	RAZVOJ I UREĐENJE NASELJA
	UGOSTITELJSKO-TURISTIČKA NAMJENA - KAMP
	ŠPORTSKO REKREACIJSKA NAMJENA R3 - UREĐENA PLAŽA
	MORSKA POVRŠINA
	POVRŠINA PRIRODNE OBALE
	ZAŠTITNE ZELENE POVRŠINE
	POVRŠINE INFRASTRUKTURNIH SUSTAVA
	PROMET
	GRANICA KORIDORA CESTE

M 1:2000 0 20 40 100 200 S



DUBROVAČKO NERETVANSKA ŽUPANIJA OPĆINA LASTOVO

URBANISTIČKI PLAN UREĐENJA TURISTIČKE ZONE NASELJA UBLI/ZAGLAV

1. NAMJENA POVRŠINA

Broj kartografskog prikaza: 1.	Mjerilo kartografskog prikaza: 1:2000
Odluka o izradi Urbanističkog plana uređenja turističke zone Ubli/Zaglav: Službeni glasnik Općine Lastovo br. 5/14	Odluka predstavničkog tijela o donošenju Urbanističkog plana uređenja turističke zone Ubli/Zaglav: Službeni glasnik Općine Lastovo br. 10/14
Javna rasprava objavljena je 01.08.2014.	Javni uvid održan je od 11.08.2014. do 11.09.2014.
Pečat tijela odgovornog za provođenje javne rasprave:  M.P.	Odgovorna osoba za provođenje javne rasprave:  ..... Leo Katić
Koordinator izrade Plana: - Jedinствeni upravni odjel	..... Leo Katić
Pravna osoba koja je izradila Plan: <b>ASK ATELIER d.o.o., Zagreb, Trg N. Š. Zrinskog 17</b>	
Pečat pravne osobe koja je izradila plan:  M.P.	Odgovorna osoba:  ..... Azra Suljić, dipl.ing.arh.
Odgovorni voditelj izrade Plana:  - Za ASK ATELIER d.o.o.:	..... Azra Suljić, dipl.ing.arh., ovl.arh.
Suradnja u izradi plana ASK ATELIER d.o.o.: 1. Mate Ćurić, dipl.ing. građ. 2. Danijela Malić Mikić, dipl.ing.arh. 3. Azra Suljić, dipl.ing.arh.	
Pečat predstavničkog tijela:  M.P.	Predsjednik predstavničkog tijela:  ..... Ljubo Jurica, v.r.
Istovjetnost ovog prostornog plana s izvornikom ovjerava:  ..... (ime, prezime, potpis)	Pečat nadležnog tijela:  M.P.