
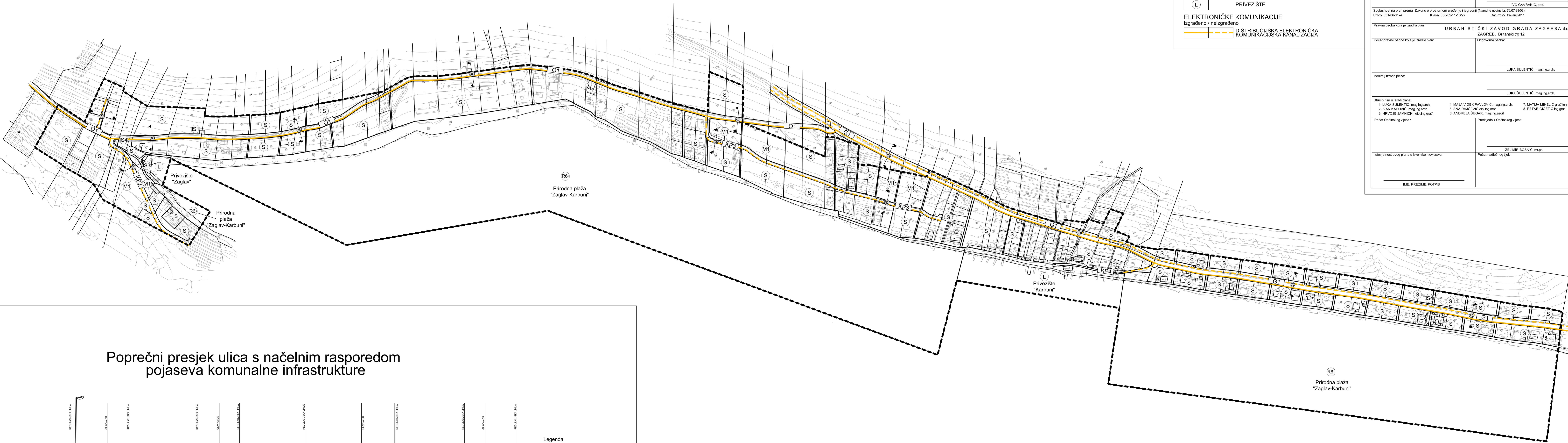


Tumač planskog znakovlja

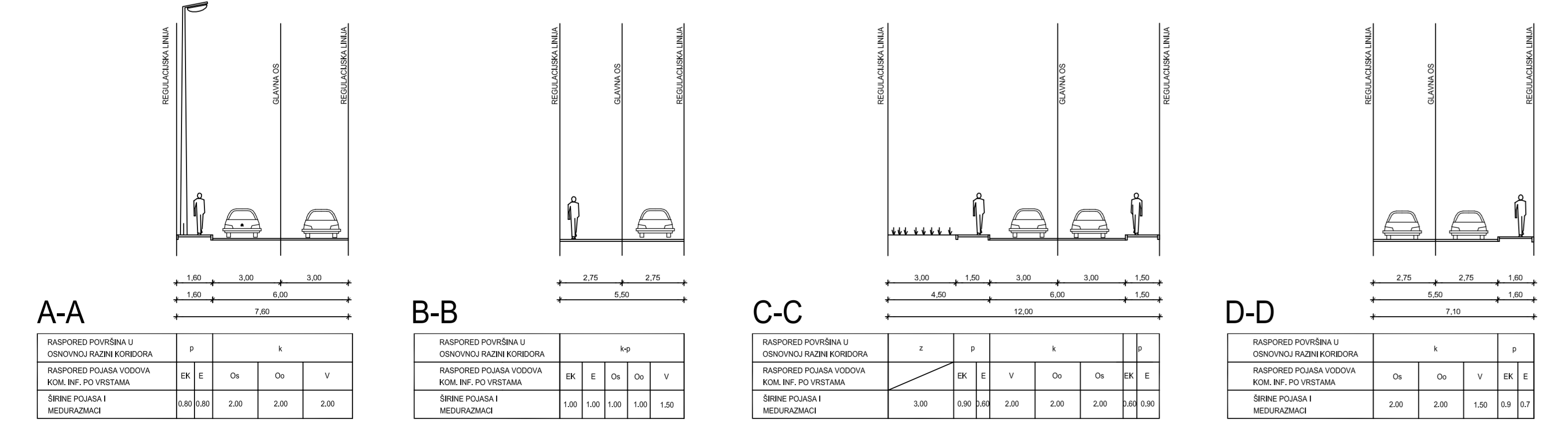
- GRANICE**
 [---] GRANICA OBUHVATA PLANA
- NAMJENA POVRŠINA**
- [S] STAMBENA NAMJENA
 - [M1] MJEŠOVITA NAMJENA
 - [R6] SPORTSKO REKREACIJSKA NAMJENA
 - [IS1] POVRŠINE INFRASTRUKTURNIH SUSTAVA
trikolorna - IS1, opodstalo opasnih voda - IS2, separator ulja i masti - IS3, precizna stanica - IS4
- CESTOVNI PROMET**
- [] ULICE I KOLNO - PJEŠAČKE POVRŠINE
 - [G1] OZNAKA ULICE
glavne ulice - G1, ostale ulice - O1, kotno - gještacke površine KP1
 - [▲▲] OZNAKA PRESJEKA
- POMORSKI PROMET**
- [L] PRIVEZIŠTE
- ELEKTRONIČKE KOMUNIKACIJE**
 izgrađeno / neizgrađeno
- [---] DISTRIBUCIJSKA ELEKTRONIČKA KOMUNIKACIJSKA KANALIZACIJA



Županije: DUBROVAČKO NERETVANSKA ŽUPANIJA	
Općine: OPCIJA BLATO	
Naziv prostornog plana: URBANISTIČKI PLAN UREĐENJA ZAGLAV - KARBUNI	
Naziv kartografskog prikaza: PROMETNA, ULIČNA I KOMUNALNA INFRASTRUKTURNA MREŽA POŠTA I ELEKTRONIČKE KOMUNIKACIJE	
Št. kartografskog prikaza: 2.2.	Mjerilo kartografskog prikaza: 1:2000
Osobna općinska vijeća Općine Blato o izradi: Službeni glasnik 209	Osobna općinska vijeća Općine Blato o donošenju plana: Službeni glasnik 311
Javna rasprava: 1. lipnja 2010. u Slobodnoj Dalmaciji	Javni uvid ostvar: od 7. srpnja do 9. srpnja 2010.
Pečat tijela odgovornog za provođenje javne rasprave: [Blank]	Odgovorna osoba za provođenje javne rasprave: Načelnik Općine
IVO GAUVRANIĆ, prof.	
Suglasnost na plan prema Zakonu o prostornom uređenju i izgradnji (Narodne novine br. 75/07, 38/08); Uthod: 531-06-11-4 Klasa: 350-02/11-13/27 Datum: 22. travnja 2011.	
Pravna osoba koja je izradila plan: URBANISTIČKI ZAVOD GRADA ZAGREBA d.o.o. ZAGREB, Britanski trg 12	
Pečat pravne osobe koja je izradila plan: [Blank]	
Odgovorna osoba: [Blank]	
LUKA ŠULENTIĆ, mag.ing.arch.	
Voditelj izrade plana: [Blank]	
LUKA ŠULENTIĆ, mag.ing.arch.	
Štućni tim u izradi plana: 1. LUKA ŠULENTIĆ, mag.ing.arch. 2. IVAN KAPOVIĆ, mag.ing.arch. 3. HRVOJE JAMNICKI, dipl.ing.grad. 4. MAJA VIDEK PAVLOVIĆ, mag.ing.arch. 5. ANA RAUČEVIĆ, dipl.ing.mef. 6. ANDREA ŠUGAR, mag.ing.arch. 7. MATIJA MIHELIĆ, građ.strehtar 8. PETAR ČIŠEVIĆ, ing.grad.	
Pečat Općinskog vijeća: [Blank]	
Predsjednik Općinskog vijeća: [Blank]	
ZELIMIR BOSNIĆ, mr.gh.	
Istovjetnost ovog plana s izvornikom ovjerava: [Blank]	
Pečat nadležnog tijela: [Blank]	
[Blank]	
IME, PREZIME, POTPIS	



Poprečni presjek ulica s načelnim rasporedom pojaseva komunalne infrastrukture



- Legenda**
- k kolnik
 - p pješak
 - z zelenilo
 - Oo obojinska odvodnja
 - Os sarilama odvodnja
 - V vodoopskrba
 - EK elektroničke komunikacije
 - E elektroenergetski kabel i javna rasvjeta