






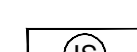









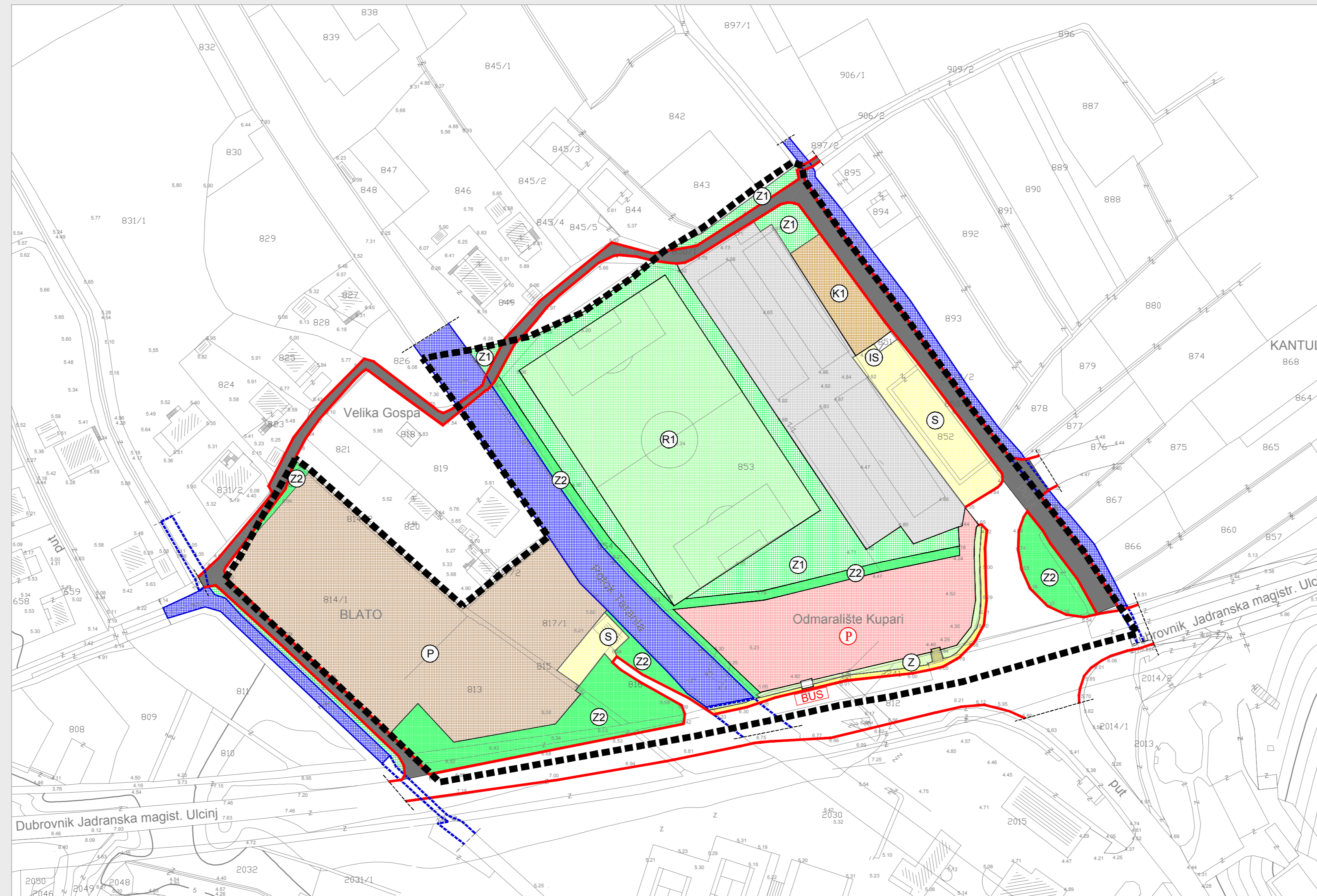


# UPU

## PASTORALNI CENTAR

HA5 NB5?CJ5

-  GRANICA UPU-a
-  STAMBENA NAMJENA
-  GOSPODARSKA NAMJENA - POSLOVNA
-  uDCFH?C?F9?F957=C?5 B5A-9B5
-  -5JB9N9@B9DCJFu@B9
-  -5JB9N9@B9DCJFu@B9!J4C?CJF=08BCN9@B4C
-  N5uHfB9N9@B9DCJFu@B9
-  VRIJEDNO OBRADIVO TLO
-  DCJFu@B9-B: F5GF1?H FB< G GFBJ5
-  DCJFu@B5B989: -BF5B9B5A-9B9
-  RUBNJAK
-  ?C@BC1D@u5 ?9DCJFu@B9
-  D@u5 ?9DCJFu@B9
-  PARKING
-  DCJFy-B5DCQ96B9B5A-9B9!J cXk\_e
-  OTVOREN
-  B58GJC 9B



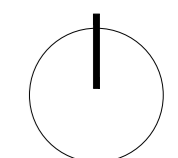
# I F65B-GH ?=D6B1 F9 9B>5

## PASTORALNI CENTAR

LIST BR: 0 ?CF=if@B-9'=B5A>9B5DCJFu@B5!DCGH<9 9GF5B-9



0 10m 100m 200m



Županija: <b>SI 6FCJ5 ?C!B9F9HJ5BG75</b>	Općina: <b>CD -B5!D58!6FCJ5 ?5</b>
Naziv prostornog plana: <b>I F65B-GH ?=D6B1 F9 9B&gt;5 D5GHC F5B-79BF5F</b> <b>IZVORNIK</b>	
Naziv kartografskog prikaza: <b>?CF=if@B-9'=B5A&gt;9B5DCJFu@B5!DCGH&lt;9 9GF5B-9</b>	
Broj kartografskog prikaza: <b>0</b>	Mjerilo kartografskog prikaza: <b>1 : 1000</b>
Odluka predstavničkog tijela o izradi plana (službeno glasilo): Odluka Cd Hg.cj jYU Cd JY j dU X Vtj U_U o izradi I F65B-GH ?=D6B1 F9 9B>5 D5GHC F5B-79BF5F plana i fY YbU Pastoralni centar f(Gi YWb) glasnik Cd JY j dU X Vtj U_U 02/09, 05/10, 03/11 i 24/11)	Odluka predstavničkog tijela o donošenju plana (službeno glasilo): Odluka Cd Hg.cj jYU Cd JY j dU X Vtj U_U o XbcYb! I F65B-GH ?=D6B1 F9 9B>5 D5GHC F5B-79BF5F plana i fY YbU Pastoralni centar f(Gi YWb) glasnik Cd JY j dU X Vtj U_U 02/09, 05/10, 03/11 i 24/11)
Javna rasprava (datum objave): <b>28. rujna 2011.</b>	Javni uvid održan: <b>od 10. listopada 2011. do 10. studenog 2011.</b>
Pečat tijela odgovornog za provođenje javne rasprave:	Odgovorna osoba za provođenje javne rasprave: <b>?gWUjYzXf"l"U"</b>
	Mjesto i datum izrade plana: <b>DUBROVNIK, kolovoz 2012.</b>
Suglasnosti i mišljenja nadležnih organa uprave na plan: <b>POZITIVNO MIŠLJENJE</b> Zavoda za prostorno i fY Ynje Dubrova _o-neretvanske y! dnije (KLASA: 350-01/12-01/54, URBROJ: 2117/1-21/1-12-4, od 9. lipnja 2012.) <b>SUGLASNOST</b> j dU B5i Vtj U_c bYfYj Ug Yy d bY (KLASA: 350-01/12-01/83, URBROJ: 2117/01-01-12-2, od 16. srpnja 2012.)	
Pravna osoba / tijelo koje je izradilo plan: <b>INSTITUT IGH d.d.</b> <b>POSLOVNI CENTAR DUBROVNIK</b>	
Pečat pravne osobe / tijela koje je izradilo plan:	Odgovorna osoba: <b>X'gWUjYzXf"l"U"</b>
Odgovorni voditelj izrade plana: <b>X'gWUjYzXf"l"U"</b>	
Stručni tim u izradi plana: BljU6Y(cj) zH" Andro Desin, dipl.Ling.el. s iYAU] zdkZ JY^cDjUYzXf"l"U" X'gWUjYzXf"l"U" X'gWUjYzXf"l"U" BlcBUj_cj ?cYbX zXf"l"U"	
Pečat predstavničkog tijela:	Predsjednik predstavničkog tijela: <b>j cA!Nj zXf"l"U"</b>
Istovjetnost ovog prostornog plana s izvornikom ovjerava:	Pečat nadležnog tijela:
(ime, prezime i potpis)	