




NASELJE VLAKA





V. VLAKE stambeno-poslovna zona

GRANICE GRAĐEVINSKOG PODRUČJA

-  IZGRAĐENI DIO
-  NEIZGRAĐENI DIO



MJERILO 1:5000

Županija / Grad Zagreb XIX. DUBROVAČKO-NERETVANSKA ŽUPANIJA		Općina / Grad OPĆINA SLIVNO	
Naziv prostornog plana: PROSTORNI PLAN UREĐENJA OPĆINE SLIVNO			
Naziv kartografskog prikaza: GRAĐEVINSKA PODRUČJA		Broj kartografskog prikaza: 4.3	
Pravna osoba/tijelo koje je izradilo plan: URBANISTIČKI INSTITUT HRVATSKE d.d. <small>Prava Petrića 4, 10000 Zagreb • tel. 014 672 444 • fax. 014 672 708</small>			
Mjerilo kartografskog prikaza: 1:5000	Voditelj izrade plana: Dinko M. Milas, dipl. ing. arh.	Koordinator izrade plana: Vladimir Tubek, dipl. ing. arh.	Odgovorna osoba: Ivan Domljan, dipl. ing. arh.
Godina izrade: 1998/2001	Birovalni tim u izradi plana: Dinko M. Milas, dipl. ing. arh. Vladimir Tubek, dipl. ing. arh. Dr. sc. Zoran Čarić Mr. sc. Tonko Radica, prof. geograf. Božica Murjčić, ing. arh. Ivan Domljan, ing. grad.		Pečat pravne osoba/tijela koje je izradilo plan: 
Broj elaborata: 1054	Pečat prvog nadležnog tijela: 		Pečat predstavničkog tijela: Jury Dugobratović
Broj radnog naloga: 9569	Odgovorna osoba: Smiljan Mustapić, ing. prof. teh.	Istorjevnost s izvornikom ovjerava: MP	Pečat predstavničkog tijela: 
Odluka predstavničkog tijela o donošenju plana: "Neretvanski glasnik" br. 1/30. travnja 2002.	Javni uvjod održan od: 28. 07. 1998. do 10. 09. 1998. Javna rasprava (datum objave): 28. 07. 1998.	Pečat nadležnog tijela: Općinsko poglavarstvo	Pečat predstavničkog tijela: 
Suglasnost na plan: MINISTARSTVO ZAŠTITE OKOLIŠA I PROSTORNOG UREĐENJA KLASA : 300-02/98-04/29 URBROJ : 851-06-01-8AMT DATUM : 28.07.2001. Program mjera za unapređenje stanja u prostoru (službeno glasilo): "Neretvanski glasnik", br. 3/98.			