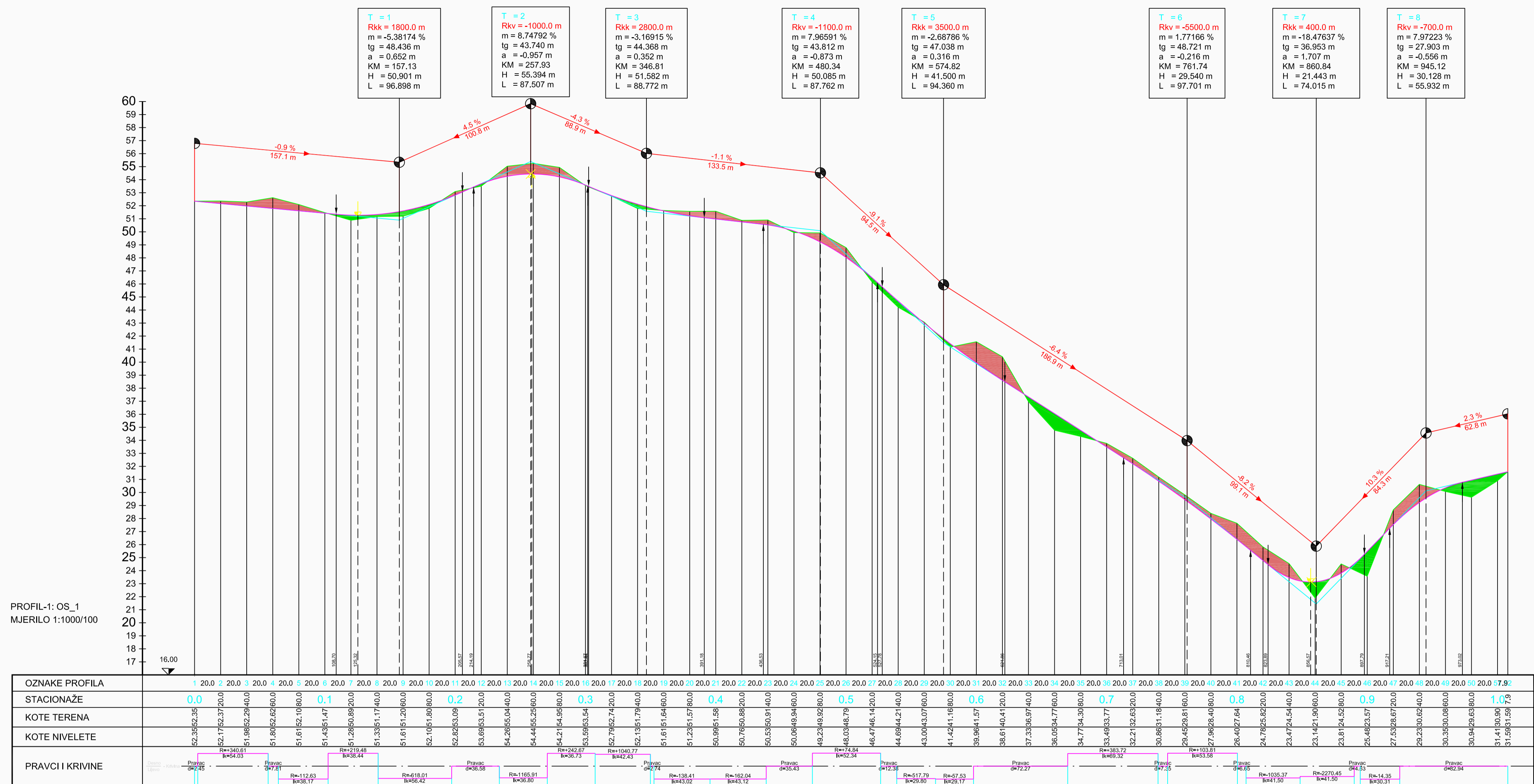
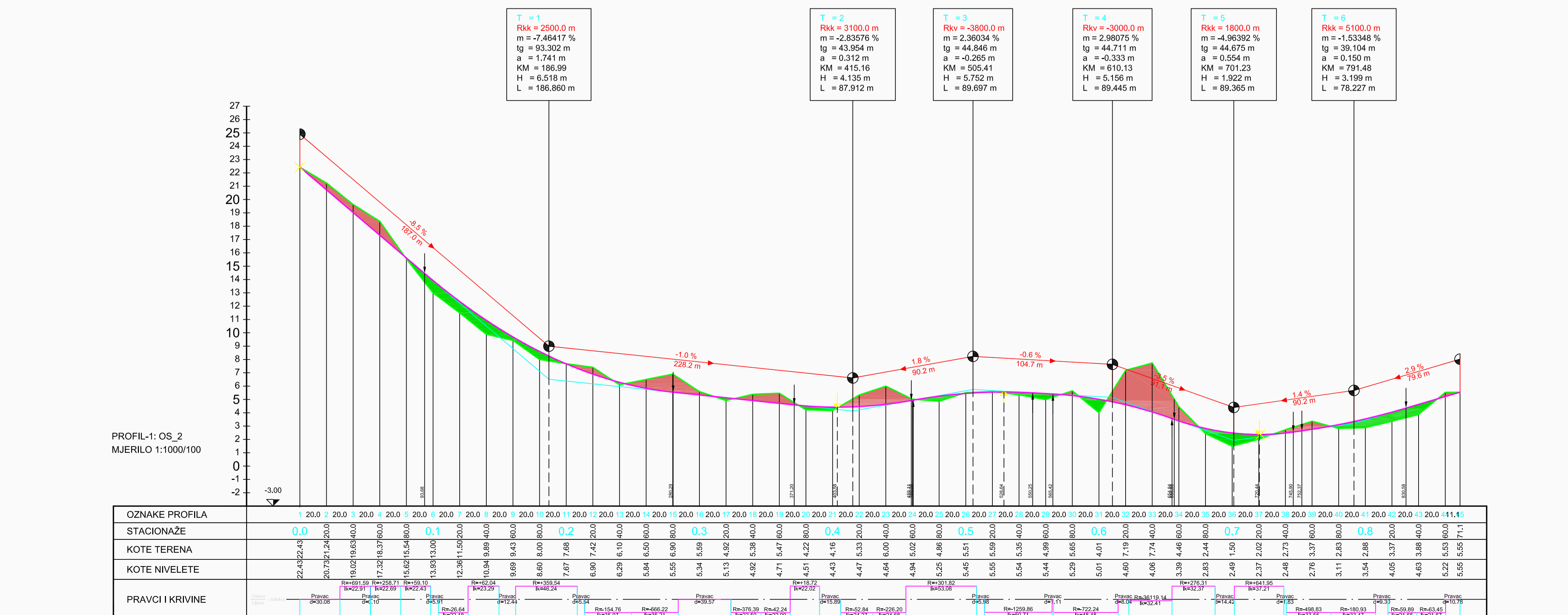


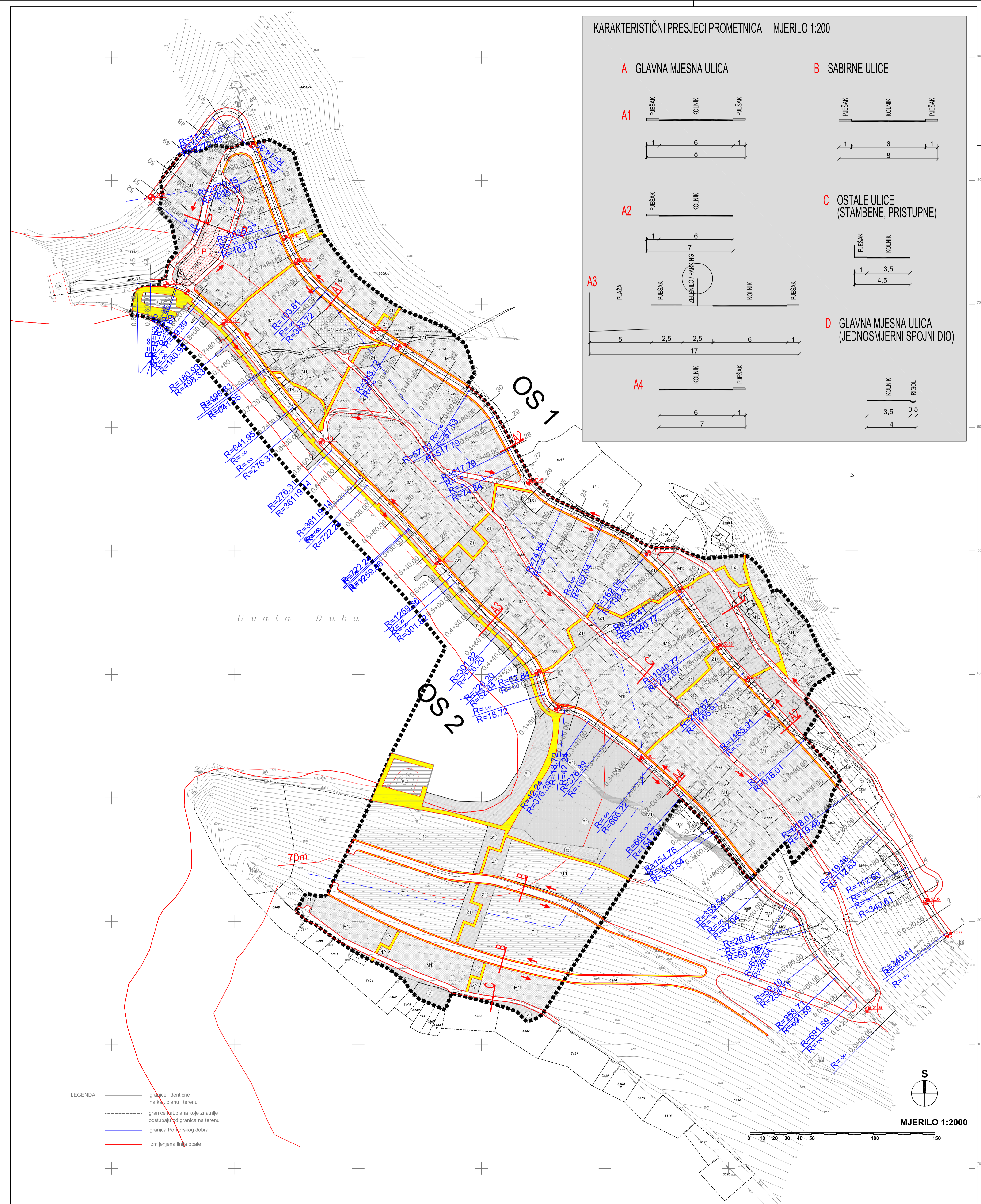
UZDUŽNI PRESJECI CESTA



OZNAKE PROFILA	0.0	0.1	0.2	0.3	0.4	0.5	0.6	0.7	0.8	0.9	1.0	1.1
STACIONAŽE	0+00	0+100	0+200	0+300	0+400	0+500	0+600	0+700	0+800	0+900	1+000	1+100
KOTE TERENA	50.901	51.969	52.037	52.105	52.173	52.241	52.309	52.377	52.445	52.513	52.581	52.649
KOTE NIVELETE	50.901	51.969	52.037	52.105	52.173	52.241	52.309	52.377	52.445	52.513	52.581	52.649
PRAVCI I KRIVINE	[Diagram showing curve data and directions]											



OZNAKE PROFILA	0.0	0.1	0.2	0.3	0.4	0.5	0.6	0.7	0.8	0.9	1.0	1.1
STACIONAŽE	0+00	0+100	0+200	0+300	0+400	0+500	0+600	0+700	0+800	0+900	1+000	1+100
KOTE TERENA	50.901	51.969	52.037	52.105	52.173	52.241	52.309	52.377	52.445	52.513	52.581	52.649
KOTE NIVELETE	50.901	51.969	52.037	52.105	52.173	52.241	52.309	52.377	52.445	52.513	52.581	52.649
PRAVCI I KRIVINE	[Diagram showing curve data and directions]											



KARAKTERISTIČNI PRESJECI PROMETNICA MJERILO 1:200

A	B
GLAVNA MJESNA ULICA	SABIRNE ULICE
A1	
A2	
A3	
A4	
	C
	OSTALE ULICE (STAMBENE, PRISTUPNE)
	D
	GLAVNA MJESNA ULICA (JEDNOSMJERNI SPOJNI DIO)

URBANISTIČKI PLAN UREĐENJA NASELJA DUBA

NARUČITELI:
OPĆINA SLIVNO (DUBROVAČKO NERETVANSKA ŽUPANIJA)

IZRAĐIVAČ:
URBANISTIČKI INSTITUT HRVATSKE d.o.o., ZAGREB

Naziv kartografskog prikaza:

PROMETNA, ULIČNA I KOMUNALNA INFRASTRUKTURNA MREŽA

Prometna mreža

Simbol	Opis
[Dashed line]	GRANICA OBUHVATA PLANA
[M1]	MJEŠOVITA NAMJENA M1 - pretežno stambena
[T1]	UGOSTITELJSKO TURISTIČKA NAMJENA T1 - hoteli, T4 - ostalo
[D1 D3 D7]	JAVNA I DRUŠTVENJA NAMJENA D1 - uprava, D3 - zdravstvo, D7 - kultura
[IS]	INFRASTRUKTURNE POVRŠINE
[R3 Pu]	ŠPORTSKO REKREACIJSKA NAMJENA R2 - rekreacija, R3 - kupališno - rekreacijske površine (Pu - uređena plaža bez gradnje i R3 - prateći sadržaji uređene plaže)
[Z1 Z2]	JAVNE ZELENE POVRŠINE Z1 - javne uređene zelene površine, Z2 - dječje igralište
[Z]	ZAŠTITNO ZELENILO
[P2]	VRJEDNO OBRADLO TLO
[V1]	VODNE POVRŠINE V1 - vodotok
[P]	PROMETNE POVRŠINE
[P]	PARKIRALIŠNE POVRŠINE
[KL]	PODRUČJE KOMUNALNE LUČICE (morski i kopneni dio)
[Lv]	VOJNA LUKA

PROMET	Opis
[Red line]	KOLNIK
[Yellow line]	PJEŠAČKE POVRŠINE
[Pink circle]	PARKIRALIŠTE
[Red arrows]	DVOSMJERNE / JEDNOSMJERNE PROMETNICE

Županija:	DUBROVAČKO - NERETVANSKA ŽUPANIJA	Dokumentacijski broj:	1325
Grad:	OPĆINA SLIVNO		
Naziv prostornog plana:	URBANISTIČKI PLAN UREĐENJA NASELJA DUBA		
Broj radnog naloga:	10019		
Naziv kartografskog prikaza:	PROMETNA, ULIČNA I KOMUNALNA INFRASTRUKTURNA MREŽA - Prometna mreža	Mjerna kartografskog prikaza:	1:2000
Broj kartografskog prikaza:	21		
Odluka o izradi Urbanističkog plana uređenja područja uvala Duba (službeno glasilo): "Neretvanski glasnik" br.04/09.	Pečat tijela odgovornog za provođenje javne rasprave:	Odgovorna osoba za provođenje javne rasprave:	Zora Čović, dipl.ing.grad. (do 05.2010.)
Javna rasprava (datum objave): "Slobodna Dalmacija", 27.11.2009. godine			
Javni uvid održan od 08.12.2009. do 08.01.2010. godine			
Ponovna javna rasprava (datum objave): "Slobodna Dalmacija", 14.11.2010. godine	Pečat tijela odgovornog za provođenje ponovne javne rasprave:	Odgovorna osoba za provođenje ponovne javne rasprave:	Nikola Bartulović, dipl.ing. (od 05.2010.)
Ponovni javni uvid održan od 23.12.2010. do 05.01.2011. godine			
Odluka predstavničkog tijela o donošenju plana (službeno glasilo): "Općinski glasnik" br.0/11.			
Službenost na plan prema članku 98. Zakona o prostornom uređenju i gradnji (Narodne novine br. 76/07,38/09,55/11 i 90/11):			
Službenost župana: Klasa:350-01/11-01/121, Urbproj2117/01-01-11-2, Datum:28.10.2011.			
Pravna osoba/tijelo koje je izradilo plan:	URBANISTIČKI INSTITUT HRVATSKE d.o.o. Frane Petrića 4, 10000 Zagreb, tel. 014804300, fax. 014812708		
Pečat pravne osobe/tijela koje je izradilo plan:	Odgovorna osoba: m.sc. Ninoslav Dusper, dipl.ing.arch.	Odgovorni voditelj izrade plana: Lusiana Iveković, dipl.ing.arch.	Stručni tim u izradi plana: Vedran Oberan, dipl.ing.arch., Lusiana Iveković, dipl.ing.arch., Ante Senjanović, dipl.ing.arch., Mladen Karđum, ing.grad., Gordana Mladak, dipl.ing.prom., Marjan Prus, dipl.ing.
	ime, prezime i pošte	ime, prezime i pošte	ime, prezime i pošte
Pečat predstavničkog tijela:	Predsjednik predstavničkog tijela: Mato Dragobratić	članovi predstavničkog tijela: [List of names]	Pečat nadležnog tijela:
	ime, prezime i pošte	ime, prezime i pošte	ime, prezime i pošte