






### TUMAČ ZNAKOVLJA:

-  PREDMET IZMJENA I DOPUNA
-  Granica naselja
-  Granica zaštićenog obalnog područja mora
-  Granica parka prirode

### ARHEOLOŠKA BAŠTINA



-  Arheološko područje (kopno/podmorje)

-  Arheološki pojedinačni lokalitet (kopneni/podmorski)  
C7 - rt Lago, Uble C9 - uvala V. Lago, Barbaroš, Uble  
D14 - Jurjeva luka, Pasadur E18 - Crkva sv. Jurja na  
Priježbi - stara, Pasadur


### POVIJESNA GRADITELJSKA CJELINA

-  Gradska naselja

### POVJESNI SKLOP I GRAĐEVINA

-  civilna građevina
-  sakralna građevina

### ETNOLOŠKA BAŠTINA

-  etnološko područje

## IZMJENE I DOPUNE PROSTORNOG PLANA UREĐENJA OPĆINE LASTOVO

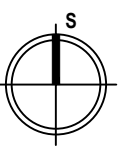
Urbanistički plan uređenja turističke zone T1 Jurjeva luka i luke nautičkog turizma LN Kremena i s tim povezane  
Izmjene i dopune Prostornog plana uređenja Općine Lastovo

LIST BR: 3.A2

UVJETI KORIŠTENJA I ZAŠTITE PROSTORA - Područja posebnih uvjeta korištenja - Graditeljska baština  
**KONAČNI PRIJEDLOG** (vezano za Dopunu Odluke Općinskog vijeća Općine Lastovo o izradi Urbanističkog plana uređenja turističke zone T1 Jurjeva luka i luke nautičkog turizma LN Kremena i s tim povezanih Izmjena i dopuna Prostornog plana uređenja Općine Lastovo)



0 100 m 500 m 1000 m 2000 m 2500 m



Županija: DUBROVAČKO - NERETVANSKA	Općina: LASTOVO
Naziv prostornog plana: <b>IZMJENE I DOPUNE PROSTORNOG PLANA UREĐENJA OPĆINE LASTOVO</b> <b>KONAČNI PRIJEDLOG</b> (vezano za Dopunu Odluke Općinskog vijeća Općine Lastovo o izradi Urbanističkog plana uređenja turističke zone T1 Jurjeva luka i luke nautičkog turizma LN Kremena i s tim povezanih Izmjena i dopuna Prostornog plana uređenja Općine Lastovo)	
Naziv kartografskog prikaza: UVJETI KORIŠTENJA I ZAŠTITE PROSTORA - Područja posebnih uvjeta korištenja - Graditeljska baština	
Broj kartografskog prikaza: 3.A2	Mjerilo kartografskog prikaza: 1 : 25000
Odluka predstavničkog tijela o izradi plana (službeno glasilo): Dopuna Odluke Općinskog vijeća Općine Lastovo o izradi Urbanističkog plana uređenja turističke zone T1 Jurjeva luka i luke nautičkog turizma LN Kremena i s tim povezanih Izmjena i dopuna Prostornog plana uređenja Općine Lastovo (Službeni glasnik Općine Lastovo broj 02/16)	
Odluka predstavničkog tijela o donošenju plana (službeno glasilo):	
Javna rasprava (datum objave): 18.siječnja, 2017. god.	Javni uvid održan: 01.veljače, 2017. - 08.veljače, 2017. god.
Pečat tijela odgovornog za provođenje javne rasprave:	Odgovorna osoba za provođenje javne rasprave: Leo Katić, načelnik Općine
	Mjesto i datum izrade plana: Dubrovnik, ožujak 2017.
Suglasnosti i mišljenja nadležnih organa uprave na plan: POZITIVNO MIŠLJENJE Zavoda za prostorno uređenje Dubrovačko - neretvanske županije, Klasa: 350-02/16-02/03, Urbroj: 2117/1-21/01-17-04, od 02. ožujka 2017. SUGLASNOST Ministarstva graditeljstva i prostornog uređenja, Uprava za prostorno uređenje, pravne poslove i programe Europske unije (Klasa: 350-02/17-11/23, Ur. broj: 531-05-17-2, od 16. ožujka 2017.)	
Pravna osoba / tijelo koje je izradilo plan:	<b>IGH URBANIZAM d.o.o.</b> DUBROVNIK
Pečat pravne osobe / tijela koje je izradilo plan:	Odgovorna osoba: dr. sc. Zrinka Rudež, dipl. ing. arh. Direktor
Odgovorni voditelj izrade plana:	dr.sc. Zrinka Rudež, dipl.ing.arh.
Stručni tim u izradi plana: Tomislav Demarin, dipl. ing. geod. Jure Marić, prof. dr.sc.Zrinka Rudež, dipl.ing.arh. Josip Giljanović, dipl. ing. el. Katarina Mojaš, mag. ing. arch. Bajro Sarić, dipl. oec. Ivan Goluža, dipl. ing. građ. Josip Mikulić, dipl. iur. Melkior Sardarević, mag. ing. arch. Danka Grbac, dipl. ing. kraj.arh. Aleksandra Mlinarević, dipl. ing. el. Davor Sulić, dipl. ing. građ. Duran Klepo, dipl. ing. građ. Ivana Prce Jurica Knego, mag.geogr. i mag.ing.geod.et geoinf. Slavica Polić, mag.ing.arch.	
Pečat predstavničkog tijela:	Predsjednik predstavničkog tijela: Ljubo Jurica
Istovjetnost ovog prostornog plana s izvornikom ovjerava:	Pečat nadležnog tijela:
(ime, prezime i potpis)	M.P.