

Izrađeno smanjenjem planova mjerila 1 : 2880
 u Zavodu za kartografiju Geodetskog fakulteta
 Sveučilišta u Zagrebu 1982




Mjerilo 1:5000



Izdao: Zavod za izgradivanje Dubrovnik
 KATASTARSKJE OPĆINE
 A K o. Stravča
 B K o. Duba Konavle





Izrađeno smanjenjem planova mjerila 1 : 2880
 u Zavodu za kartografiju Geodetskog fakulteta
 Sveučilišta u Zagrebu 1982.



Mjerilo 1:5000



Izdao: Zavod za izgrađivanje Dubrovnik
B. Velić
 KATAstarske Općine
 A. K. o. Dubro Konavle



Izrađeno smanjenjem planova mjerila 1:2880
 u Zavodu za kartografiju Geodetskog fakulteta
 Sveučilišta u Zagrebu 1982



Mjerilo 1:5000

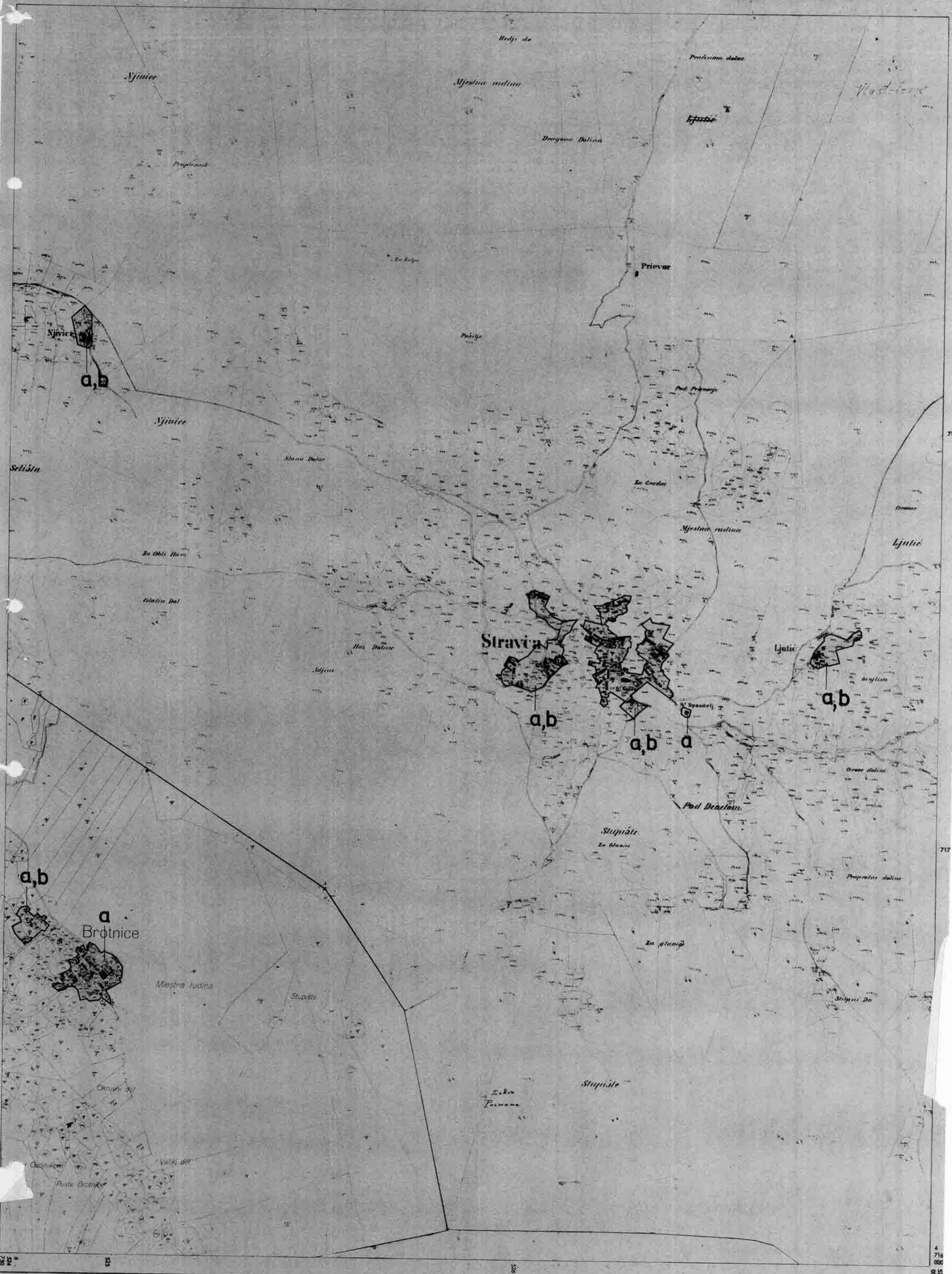


Izdao: Zavod za izgrađivanje Dubrovnika
D. Vican

KATASTRASKE OPĆINE

- A K.o. Jasenice
- B K.o. Siroča
- C K.o. Botnice





Izradeno smanjenjem planova mjerila 1:2880
 u Zavodu za kartografiju Geodetskog fakulteta
 Sveučilišta u Zagrebu 1982.



Mjerilo 1:5000

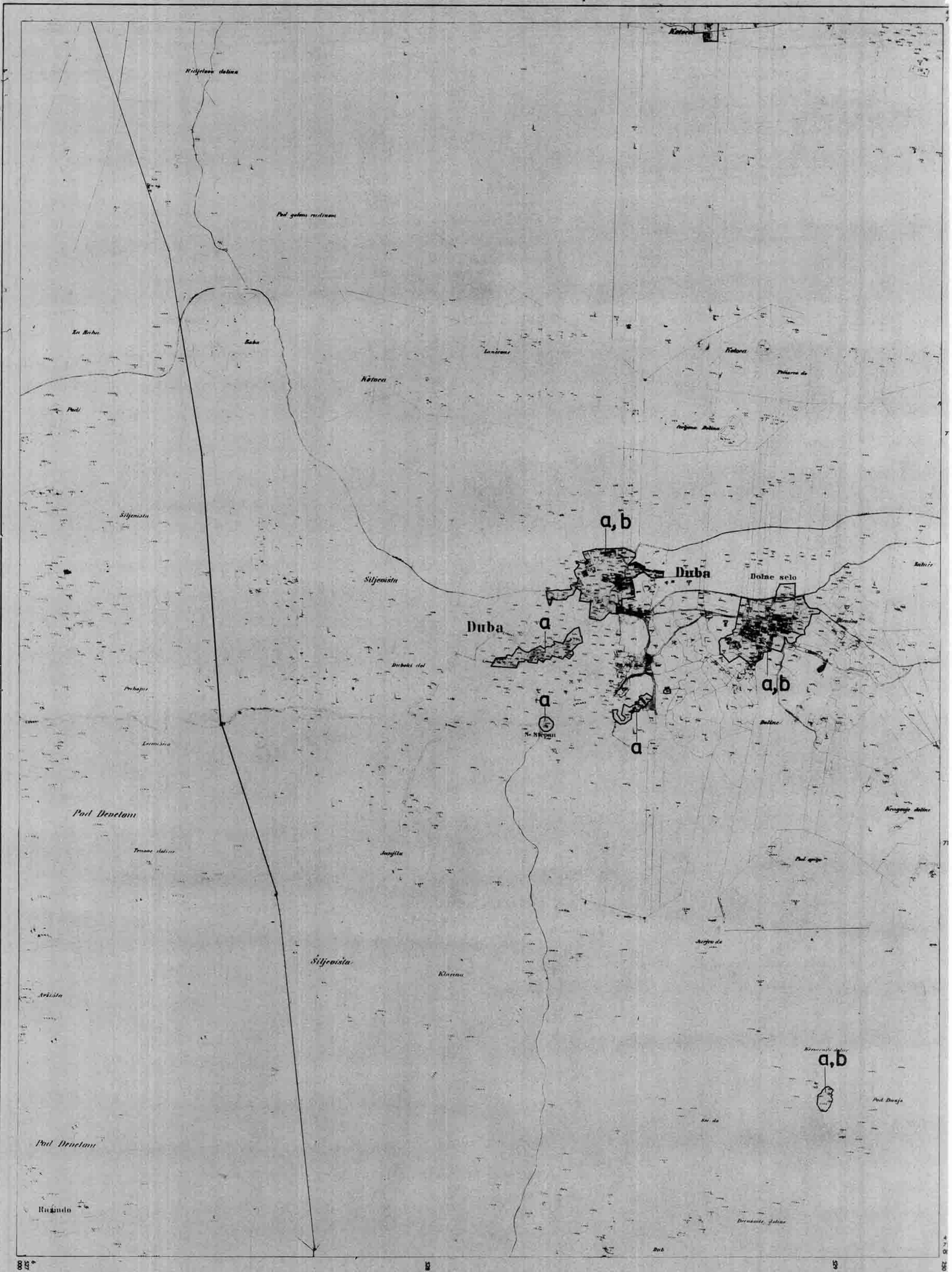


Izdao: Zavod za izgrađivanje Dubrovnika
B. Ušić

KATASTARKE OPĆINE

- A K.o. Stravica
- B K.o. Brotnica
- C K.o. Siljeki





Izradeno smanjenjem planova mjerila 1 : 2880
u Zavodu za kartografiju Geodetskog fakulteta
Sveučilišta u Zagrebu 1982



Mjerilo 1:5000




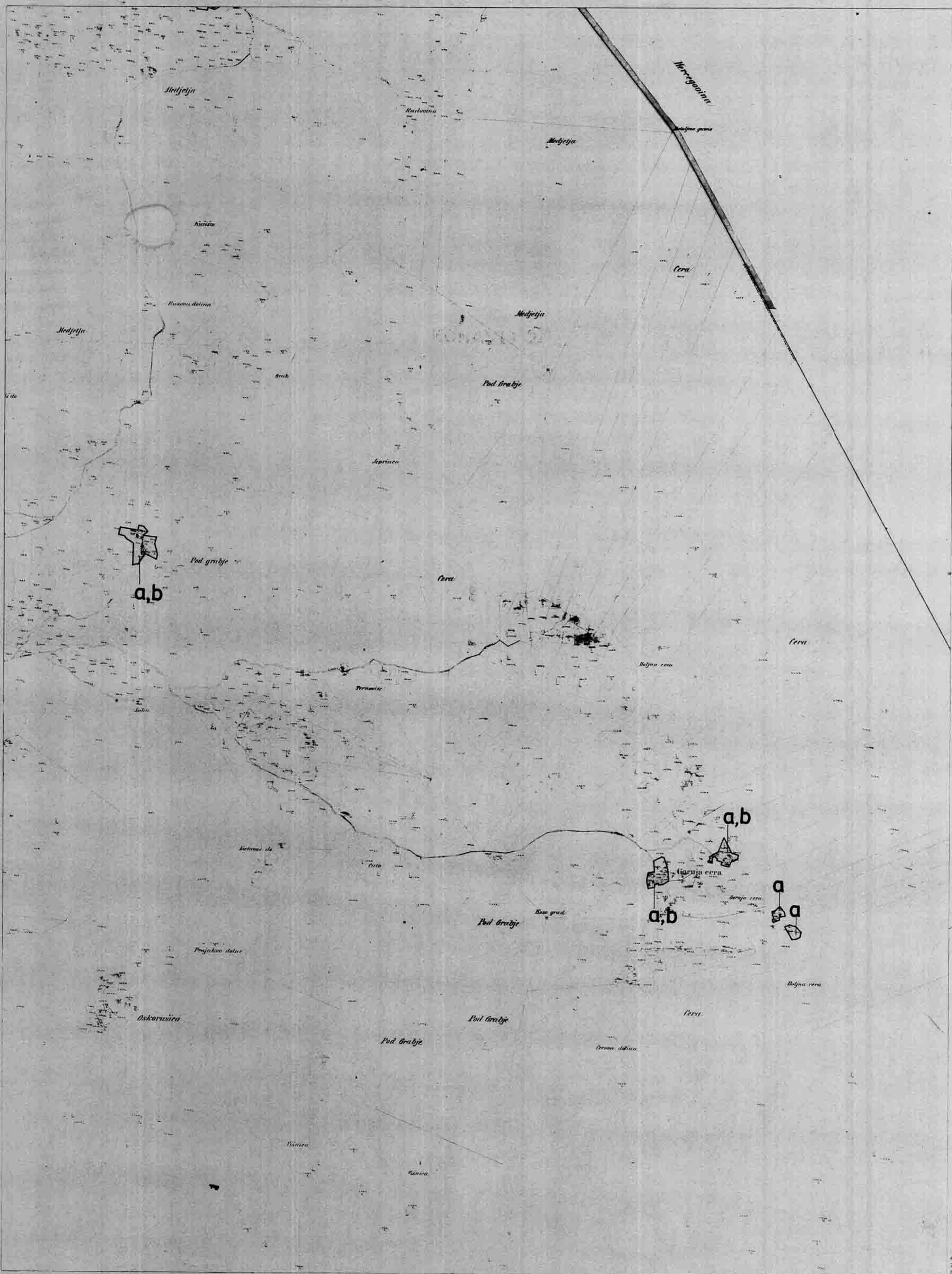
Izdao: Zavod za izgradivanje Dubrovnika

KATASTARSKIE OPĆINE

- A K. o. Sirovica
- B K. o. Duba Konaвли

F. Vica





Izrađeno smanjenjem planova mjerila 1:2880
 u Zavodu za kartografiju Geodetskog fakulteta
 Sveučilišta u Zagrebu 1982




Mjerilo 1:5000



Izdao: Zavod za izgrađivanje Dubrovnika

KATASTARKE OPĆINE
 A K.o. Duba Konavska

B. Vujan



Izradeno smanjenjem planova mjerila 1:2880
 u Zavodu za kartografiju Geodetskog fakulteta
 Sveučilišta u Zagrebu 1982.



Mjerilo 1:5000



Izdao: Zavod za izgradivanje Dubrovnika

KATASTRASKE OPĆINE
 A K o Duba Konovska
 B K o Kuzina Konovska

B. V. V. V.
 A



Izradeno smanjenjem planova mjerila 1 : 2880
 u Zavodu za kartografiju Geodetskog fakulteta
 Sveučilišta u Zagrebu 1982.

100 m 50 0 100 200 300 400 500 m

Mjerilo 1:5000



Izdao: Zavod za izgradivanje Dubrovnika

KATARSKE OPĆINE

- A K o Brotnice
- B K o Štjete
- C K o Gabeli
- D K o Uskoplje
- E K o Metković





Izradeno smanjenjem planova mjerila 1:2880
 u Zavodu za kartografiju Geodetskog fakulteta
 Sveučilišta u Zagrebu 1982.



Mjerilo 1:5000

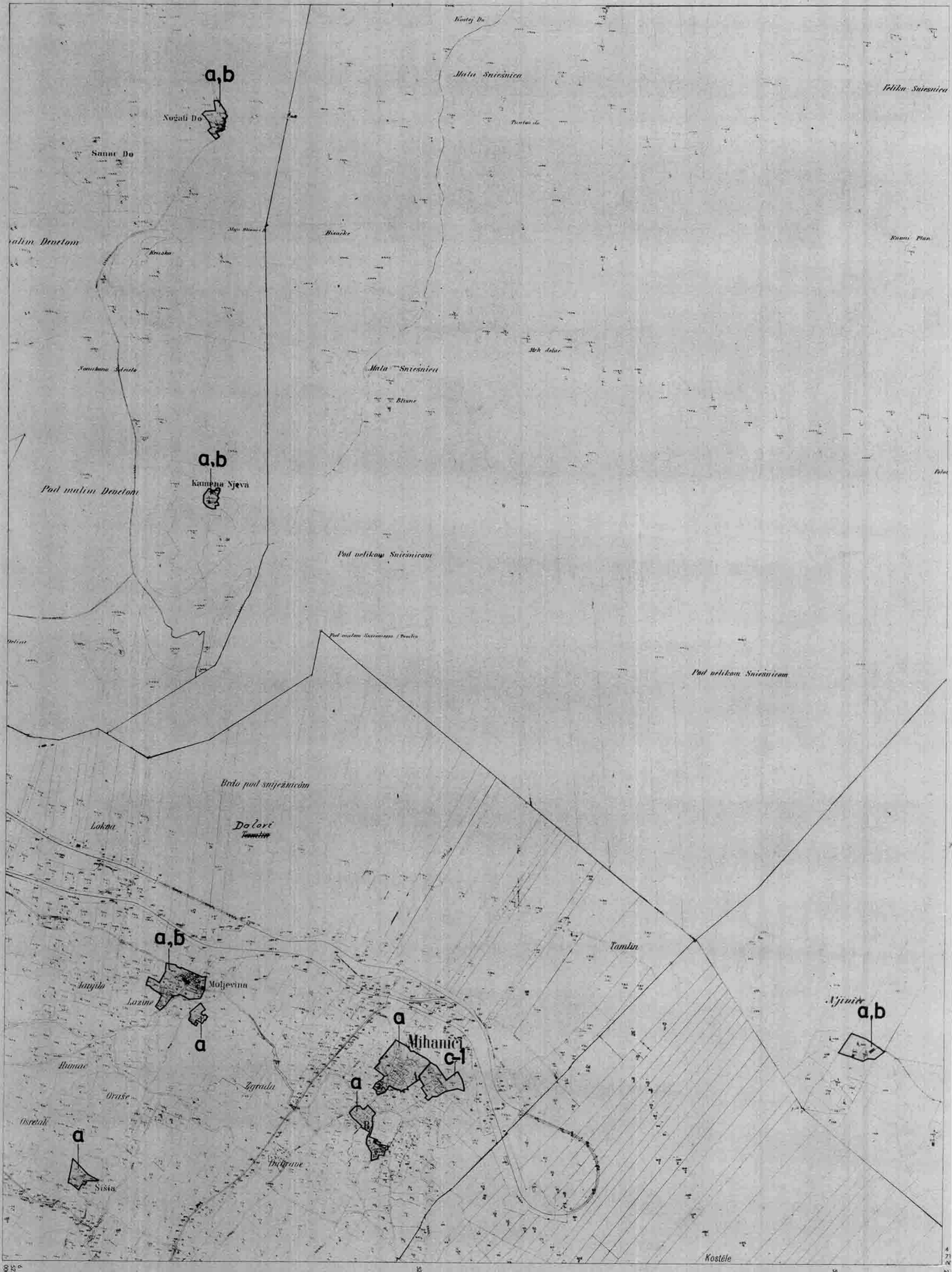


Izdao: Zavod za izgradivanje Dubrovnik
 B. Vitan

KATAstarske Općine

- A K. o. Brotnice
- B K. o. Širovača
- C K. o. Šilješki
- D K. o. Gatašći
- E K. o. Drvenik
- F K. o. Mlbanjci





Izradeno smanjenjem planova mjerila 1:2880
 u Zavodu za kartografiju Geodetskog fakulteta
 Sveučilišta u Zagrebu 1982



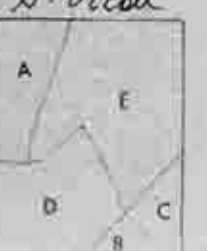
Mjerilo 1:5000

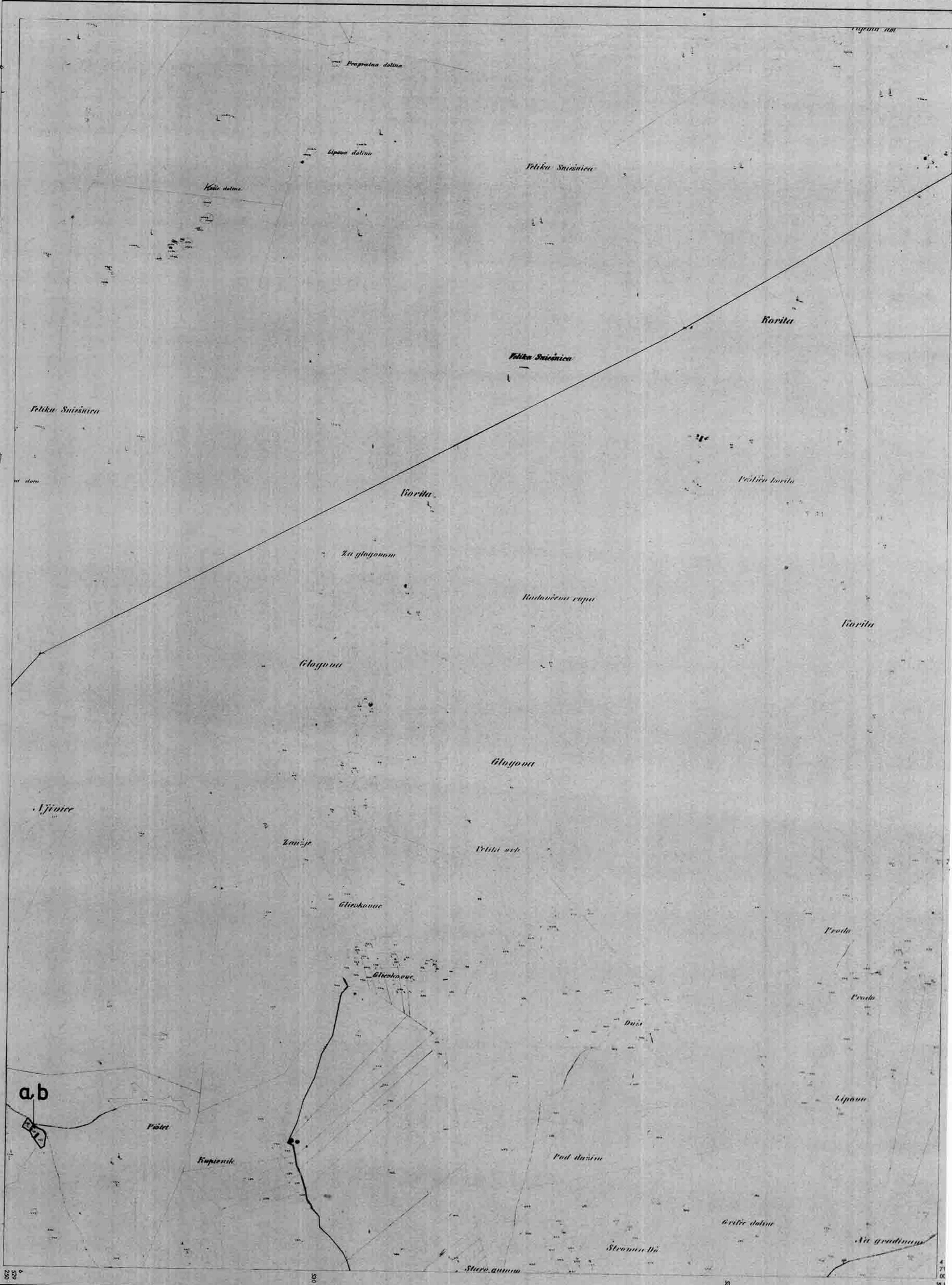


Izdao: Zavod za izgradivanje Dubrovnik


KATASTRASKE OPĆINE

- A K.o. Štravča
- B K.o. Prizorje
- C K.o. Kupa Konavska
- D K.o. Mihančić
- E K.o. Duba Konavska





Izradeno smanjenjem planova mjerila 1:2880
 u Zavodu za kartografiju Geodetskog fakulteta
 Sveučilišta u Zagrebu 1982.



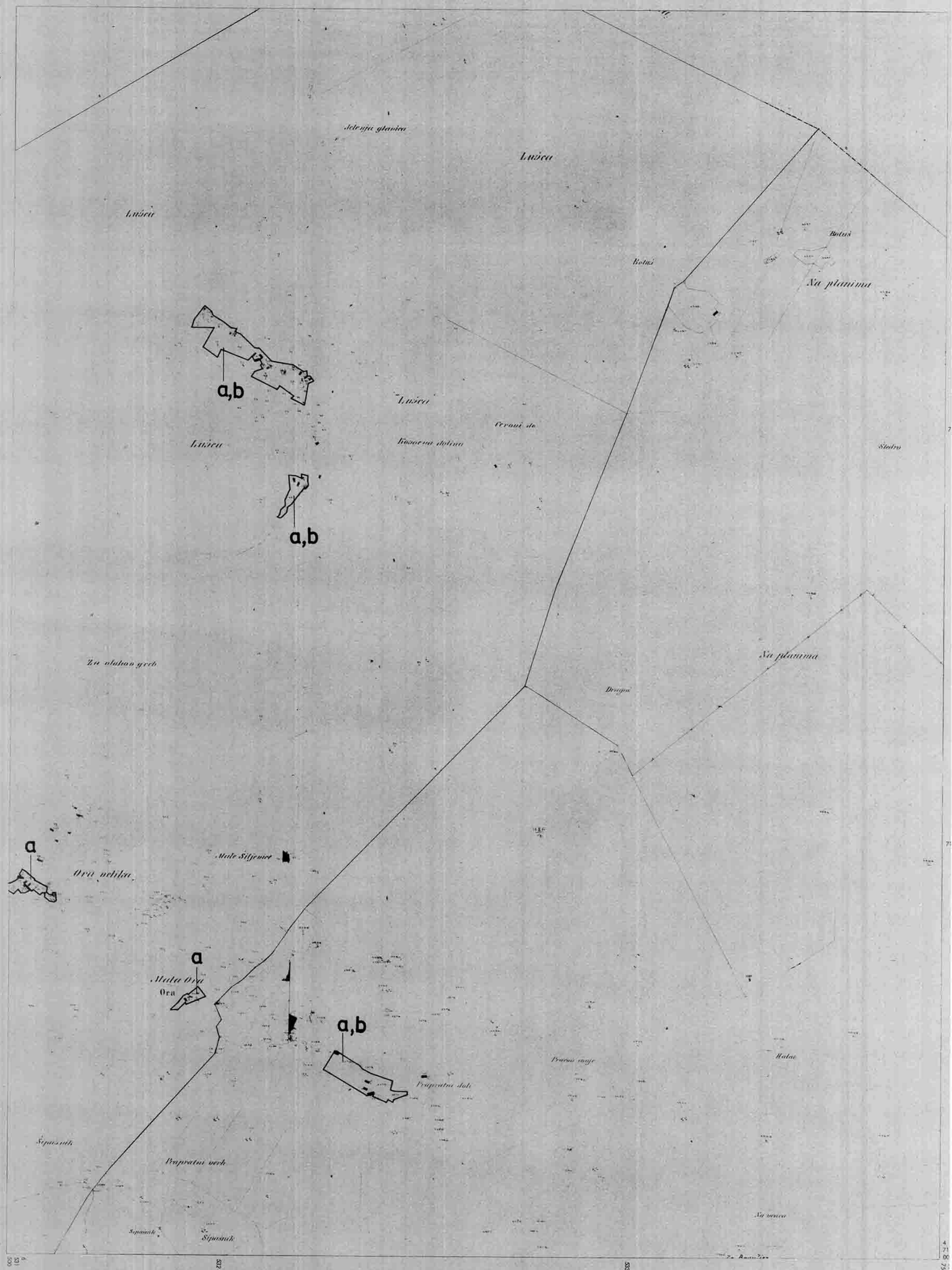
Mjerilo 1:5000



Izdao: Zavod za izgradivanje Dubrovnik

KATAstarske Općine
 A K.o. Duba Konavoska
 B K.o. Kura Konavoska






Izrađeno smanjenjem planova mjerila 1:2880
 u Zavodu za kartografiju Geodetskog fakulteta
 Sveučilišta u Zagrebu 1982.



Mjerilo 1:5000



Izdao: Zavod za zgrađivanje Dubrovnika
B. Vica
 KATASTARSKE OPĆINE
 A K o. Kuna Konavska
 B K o. Duvno
 C K o. Duba Konavska



Izradeno smanjenjem planova mjerila 1:2880
 u Zavodu za kartografiju Geodetskog fakulteta
 Sveučilišta u Zagrebu 1982.



Mjerilo 1:5000



Izdao: Zavod za izgrađivanje Dubrovnik

KATAstarske Općine
 A. K. o. Dubrava
 B. K. o. Dubrovka

B. V. i. c. i. u.



(DUBROVNIK - 5)

Izradeno smanjenjem planova mjerila 1:2880
 u Zavodu za kartografiju Geodetskog fakulteta
 Sveučilišta u Zagrebu 1982




Mjerilo 1:5000

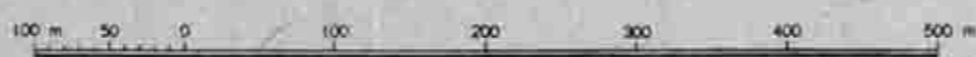
Izdao: Zavod za izgradivanje Dubrovnika

KATASTARSKA
 OPĆINE
 A K. o. Cilipi
 B K. o. Komaji

D. Vican
D. Vican



Izrađeno smanjenjem planova mjerila 1:2880
 u Zavodu za kartografiju Geodetskog fakulteta
 Sveučilišta u Zagrebu 1982



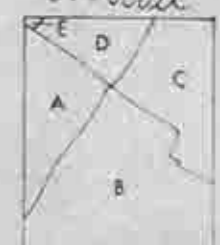
Mjerilo 1:5000



Izdao: Zavod za izgrađivanje Dubrovnika


KATAstarske Općine

- A K.o. Čitipi
- B K.o. Komaji
- C K.o. Mihanjevi
- D K.o. Drvenik
- E K.o. Gabriji





Izradeno smanjenjem planova mjerila 1:2880
 u Zavodu za kartografiju Geodetskog fakulteta
 Sveučilišta u Zagrebu 1982.



Mjerilo 1:5000



Izdao: Zavod za izgradivanje Dubrovnik

KATASTRASKE OPĆINE

- A K.o. Mihanjevi
- B K.o. Pridvorje
- C K.o. Popovici
- D K.o. Kameš
- E K.o. Lovren



Handwritten signature and notes.



Izradeno smanjenjem planova mjerila 1:2880
 u Zavodu za kartografiju Geodetskog fakulteta
 Sveučilišta u Zagrebu 1982.

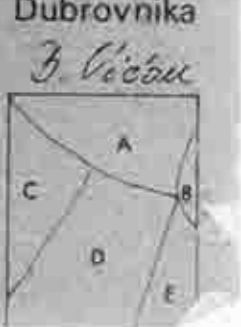


Mjerilo 1:5000



Izdao: Zavod za izgradivanje Dubrovnik

- KATASTARSKE OPĆINE
- A K.o. Kuna Konovalsko
 - B K.o. Duvno
 - C K.o. Pridvorje
 - D K.o. Lovorno
 - E K.o. Ljuta





Izradeno smanjenjem planova mjerila 1:2880
 u Zavodu za kartografiju Geodetskog fakulteta
 Sveučilišta u Zagrebu 1982



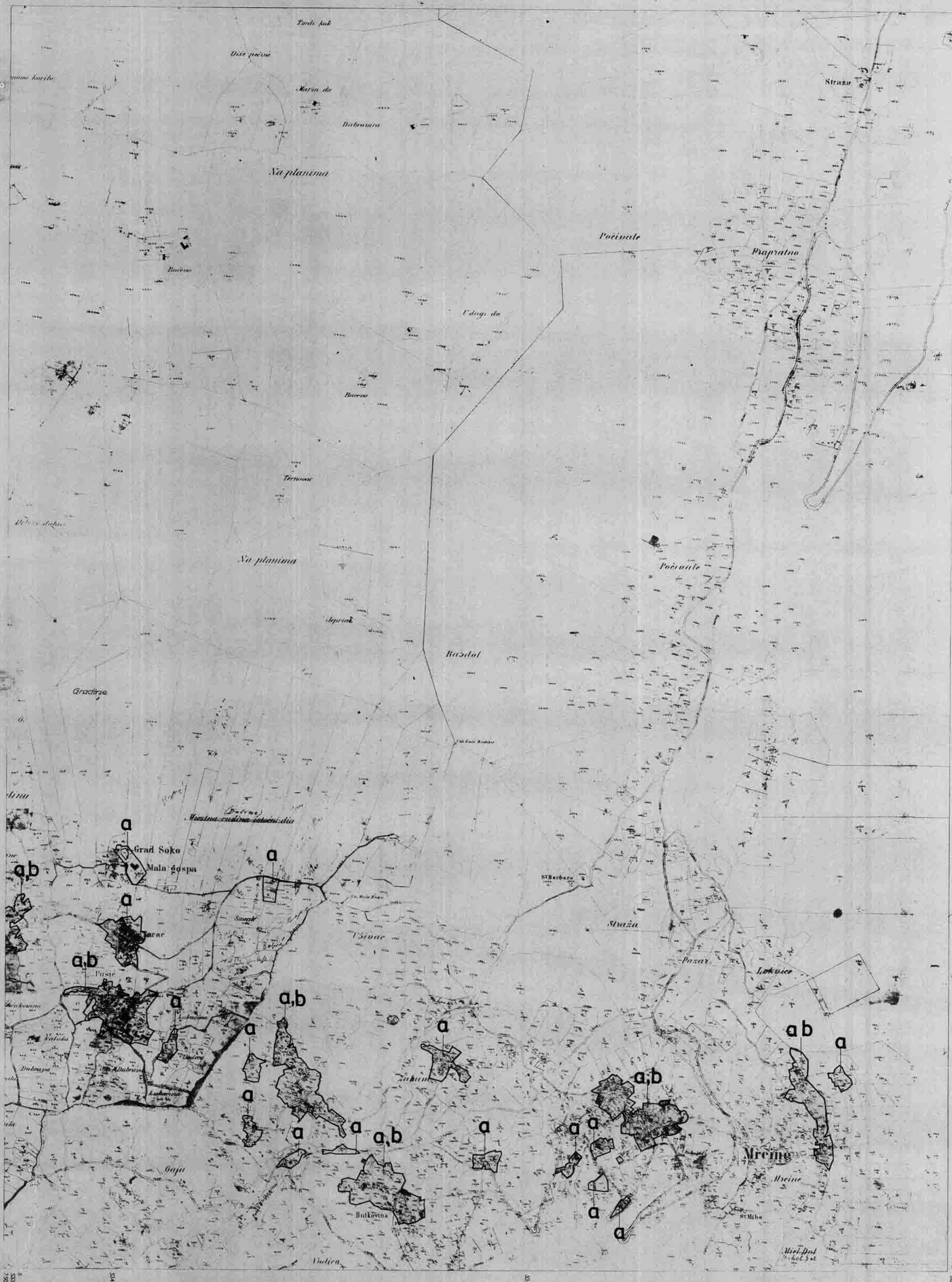
Mjerilo 1:5000




Izdao: Zavod za izgrađivanje Dubrovnika

- KATASTARSKE OPĆINE
- A K. o. Kuna Konavska
 - B K. o. Dunave
 - C K. o. Ljuta





Izrađeno smanjenjem planova mjerila 1:2880 u Zavodu za kartografiju Geodetskog fakulteta Sveučilišta u Zagrebu 1982




Mjerilo 1:5000




Izdao: Zavod za izgradivanje Dubrovnik

- KATASTARSKJE OPĆINE
- A K o. Dubrovnik
 - B K o. Dubrovnik





Izrađeno smanjenjem planova mjerila 1:2880
 u Zavodu za kartografiju Geodetskog fakulteta
 Sveučilišta u Zagrebu 1982.



Mjerilo 1:5000



Izdao: Zavod za izgrađivanje Dubrovnika
 KATASTRASKE OPĆINE
 A K o Dubrovko

