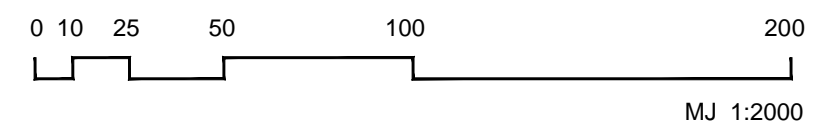


URBANISTIČKI PLAN UREĐENJA NASELJA BLACE

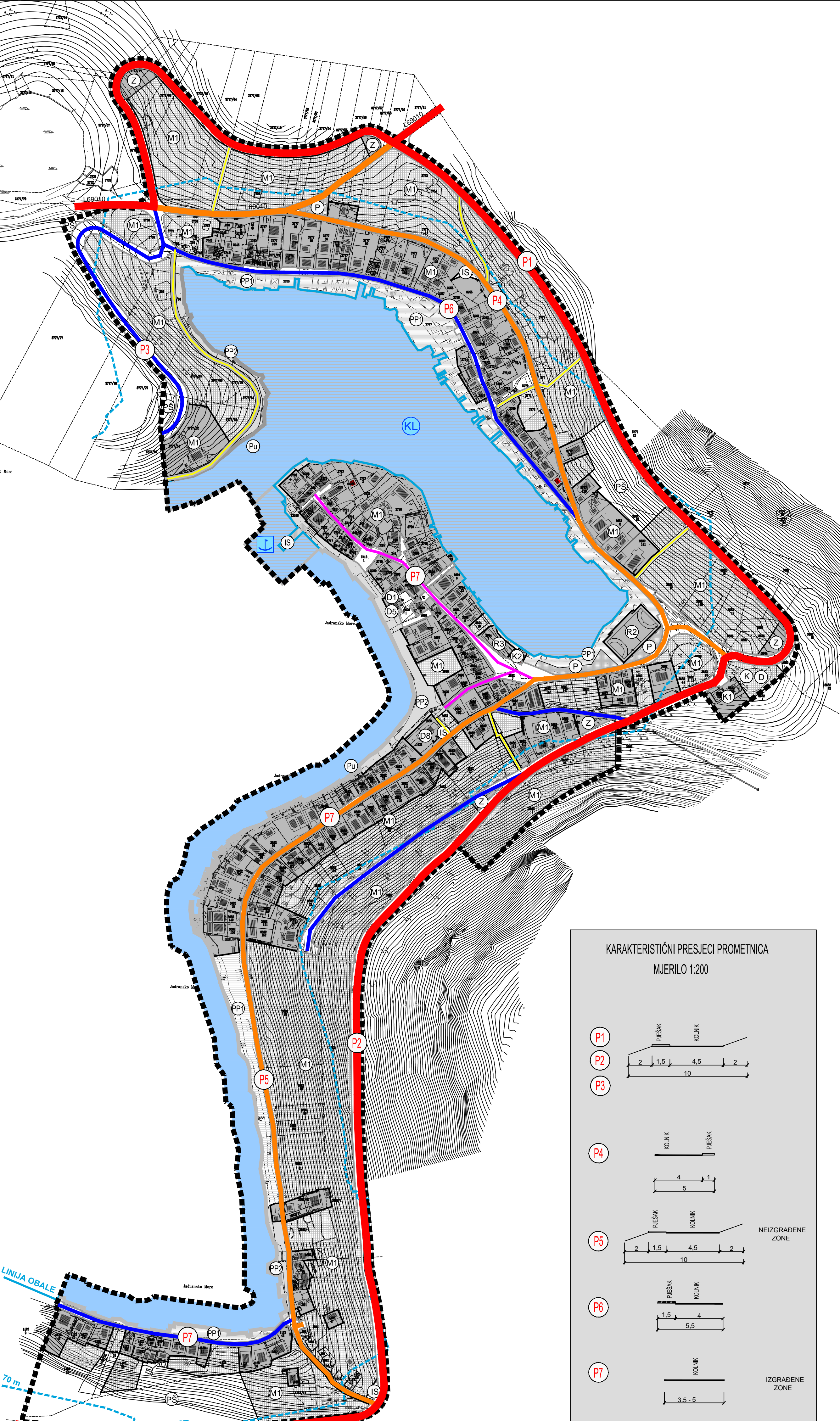


PROMETNA, ULIČNA I KOMUNALNA INFRASTRUKTURNA MREŽA Prometna mreža

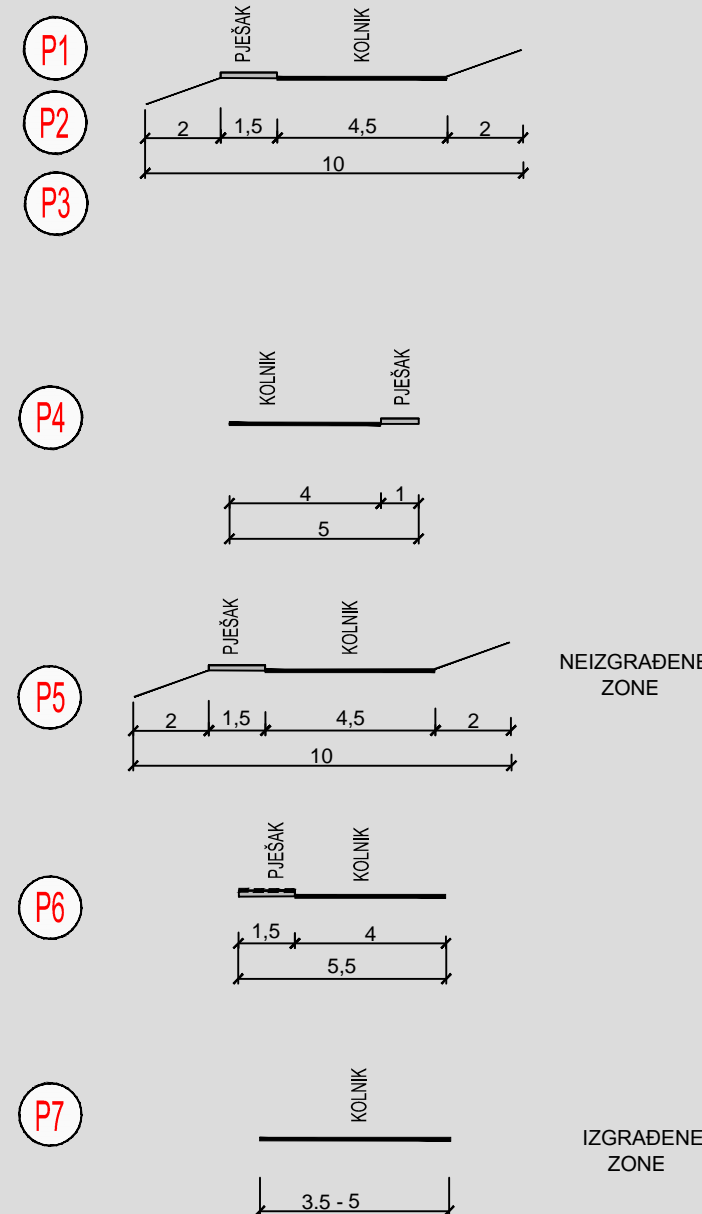
- OBUHVAT URBANISTIČKOG PLANA UREĐENJA
- ZAŠTIĆENI OBALNI POJAS (linija obale)
- - - - - ZAŠTIĆENI OBALNI POJAS (pojas na kopnu 70 m od linije obale)

RAZVOJ I UREĐENJE GRADEVINSKOG PODRUČJA

- (M1)** MJEŠOVITA NAMJENA
- (D)** JAVNA I DRUŠTVENA NAMJENA
D1 - upravna, D5 - školska, D8 - vjerska
- (K)** GOSPODARSKA NAMJENA-POSLOVNA
K1 - pretežito uslužna (pošta i elektroničke komunikacije), K2 - ugostiteljska
- (R)** ŠPORTSKO REKREACIJSKA NAMJENA
R2 - višenamjensko igralište, R3 - bočalište, R4 - prateći sadržaji plaže
- (Z)** ZAŠTITNE ZELENE POVRŠINE
- (PP1)** PRIOBALNI PROSTOR 1: prostor pretežito u funkciji pomorskog i kolnog prometa i postojećih/planiranih građevina
- (PP2)** PRIOBALNI PROSTOR 2: prostor pretežito u funkciji rekreacije na moru, plaže i postojećih građevina
- (PS)** OSTALO POLJOPRIVREDNO TLO, ŠUME I ŠUMSKO ZEMLJIŠTE
- (MORE)** MORE
- (PROMET)** PROMET
- (P)** JAVNI PARKING I GARAŽA
- (IS)** POVRŠINE POMORSKOG PROMETA I INFRASTRUKTURE - KOPNENI DIO
- (KL)** KOMUNALNA LUČICA - VEZOVI U OKVIRU LUKE OTVORENE ZA JAVNI PROMET - MORSKI DIO
- (L)** LUKA OTVORENA ZA JAVNI PROMET - MORSKI DIO
- (Pu)** OBALNI POTEZ UREĐENE PLAŽE (Pu)
- (Pp)** OBALNI POTEZ PRIRODNE PLAŽE (Pp)
- PROMET**
- (Red line)** GLAVNE MJESNE ULICE
- (Orange line)** SABIRNE ULICE
- (L69010)** LOKALNA CESTA - SABIRNA ULICA U SUSTAVU NASELJA
- (Blue line)** OSTALE (SABIRNE I PRISTUPNE) ULICE
- (Pink line)** KOLNO-PJEŠAČKE ULICE
- (Yellow line)** PJEŠAČKE ULICE I STEPENIŠTA



KARAKTERISTIČNI PRESJECI PROMETNICA MJERILO 1:200



Županija:	DUBROVAČKO- NERETVANSKA ŽUPANIJA	
Grad:	OPĆINA SLIVNO	
Naziv plana:	URBANISTIČKI PLAN UREĐENJA NASELJA BLACE	
Broj radnog naloga:	10150	Dokumentacijski broj: 1365
Naziv kartografskog prikaza:	PROMETNA, ULIČNA I KOMUNALNA INFRASTRUKTURNA MREŽA - Prometna mreža	
Broj kartografskog prikaza:	2.1.	Mjerilo kartografskog prikaza: 1:2000
Odluka o izradi (službeno glasilo):	"Općinski glasnik" br. 5/11	Odluka predstavničkog tijela o donošenju plana (službeno glasilo): "Općinski glasnik" br. 2/14
Javna rasprava (datum objave):	"Slobodna Dalmacija", 15.10.2012.	Javni uvid održan: 25.10.2012. - 25.11.2012.
Ponovna javna rasprava (datum objave):	"Slobodna Dalmacija", 06.11.2013.	Ponovni javni uvid održan: 15.11.2013. - 30.11.2013.
Pečat tijela odgovornog za provođenje javne rasprave:	Odgovorna osoba za provođenje javne rasprave: Nikola Bartulović, dipl.ur.	
potpis		
Suglasnost Župana Dubrovačko-neretvanske županije prema članku 188. Zakona o prostornom uređenju (Narodne novine br. 153/13) i članku 98. Zakona o prostornom uređenju i gradnji (Narodne novine br. 76/07, 38/09, 55/11, 90/11, 50/12, 55/12 i 80/13), Klasa: 350-01/14-01/05, Urbroj: 2117/01-01-14-2 od 02. travnja 2014. godine		
Pravna osoba/tijelo koje je izradilo plan: URBANISTIČKI INSTITUT HRVATSKE d.o.o. Frane Petrića 4, 10000 Zagreb, tel. 01/4804300, fax. 01/4812708		
Pečat pravne osobe/tijela koje je izradilo plan: Odgovorna osoba: mr.sc. Ninoslav Dusper, dipl.ing.arh.		
potpis		
Odgovorni voditelj:	Božica Munjić, ing.arh., ovlašten arhitekt	
Stručni tim u izradi plana:	Božica Munjić, ing.arh. Lusiana Iveković, dipl.ing.arh. Dunja Ožvatić, dipl.ing.arh. Dean Vučić, ing.geod.	Mirjana Mišić-Domišić, dipl.ing.ur.kraj. Mirjana Milošević Ntontos, dipl.ing.arh. KONZULTACIJE: Vladimir Tutek, dipl.ing.arh. SURADNJA: Juraj Dusper, dipl.oec.
Pečat predstavničkog tijela:	Predsjednik predstavničkog tijela: Draženko Čović	
potpis		
Istovjetnost ovog prostornog plana s izvornikom ovjerava:	Pečat nadležnog tijela:	
ime, prezime i potpis		