

IZMJENE I DOPUNE URBANISTIČKOG PLANA UREĐENJA NASELJA SLANO

2. Prometna i komunalna infrastruktura 2.3 VODOOPSKRBNI SUSTAV

TUMAČ ZNAKOVLJA

GRANICE



— — — — — OBUHVAT IZMJENA I DOPUNA UPU-a

VODOOPSKRBA


postojeće


-  VODOOPSKRBNI CJEVOVOD
-  VODOZAHVAT
-  VODOSPREMA
-  CRPNA STANICA
-  HIDRANT

planirano

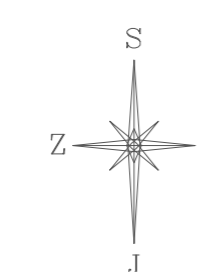
-  VODOOPSKRBNI CJEVOVOD
-  HIDRANT

ukida se

-  VODOOPSKRBNI CJEVOVOD



	INVESTICIJU	OPĆINA DUBROVAČKO PRIMORJE	SLANO	SRJEDE	GEODETIKA I PROMETNA IZMJENA I DOPUNA UPU-a
	INVESTICIJU	OPĆINA DUBROVAČKO PRIMORJE	SLANO	SRJEDE	GEODETIKA I PROMETNA IZMJENA I DOPUNA UPU-a
K.O.	SLANO	SAKUP. IZVJEŠĆE	14.05.2017.	1:200	
Č.ZEM.	ZAHVAT UPU	BRN	20017		



Zupanija: Općina:	DUBROVAČKO - NERETVANSKA ŽUPANIJA OPĆINA DUBROVAČKO PRIMORJE
Naziv prostornog plana:	Izmjene i dopune UPU-a naselja Slano
Naziv kartografskog prikaza:	PROMETNA I KOMUNALNA INFRASTRUKTURA Vodoopskrbni sustav II.
Broj kartografskog prikaza:	2,3
Mjerilo kartografskog prikaza:	1:2000
Odluka o izradi plana: "Sl. gl. Dubrovačko - neretvanske županije" broj 5/16, 5/18	Odluka predstavničkog tijela o donošenju plana: "Sl. gl. Dubrovačko - neretvanske županije" broj 8/18
I. Javna rasprava (datum objave): 17.07.2017. godine	I. Javni uvid održan: 25. srpnja 2017. godine - 08. kolovoza 2017. godine
II. Javna rasprava (datum objave): 22.11.2017. godine	II. Javni uvid održan: 01. prosinca 2017. godine - 08. prosinca 2017. godine
Pečat tijela odgovornog za provođenje javne rasprave:	Odgovorna osoba za provođenje javne rasprave: Ivo Kola
Suglasnost na plan prema članku 108. Zakona o prostornom uređenju i gradnji ("Narodne novine br.153/13, 65/17) Nileas: 350-02/18-13/21 ur. broj: 531-05-18-4	datum: 20.ožujka 2018.
Pravna osoba/tijelo koja je izradilo plan:	GISplan d.o.o - SPLIT
Pečat pravne osobe koja je izradila plan:	Odgovorna osoba: Ines Berlengi, dipl. ing. arh.
Voditelj izrade plana:	INES BERLENGI, dipl. ing. arh. JELENA BOROTA, mag. ing. arch.
Stručni tim: Niveska Bačić, dipl. oec. Stipe Baučić, dipl. ing. geod. Ines Berlengi, dipl. ing. arh. mr. sc. Gojko Berlengi, dipl. ing. arh. Jelena Borota, mag. ing. arch. Sandi Fabjanović, geod. tehn.	Luka Kotromanović, mag. ing. geod. et geoinfo. Maja Nešović, mag. ing. aedif. Marko Popović - Ruzumic, grad. tehn. mr. sc. Tatjana Štazić, dipl. ing. grad. Dijana Vrdoljak, dipl. ing. grad. Silvija Ždumic, dipl. ing. arh. Ivan Žižić, mag. ing. geod. et geoinfo.
Pečat predstavničkog tijela:	Predsjednik predstavničkog tijela: Ivo Lobrović
Istovjetnost ovog prostornog plana s izvornikom ovjerava:	Pečat nadležnog tijela:

