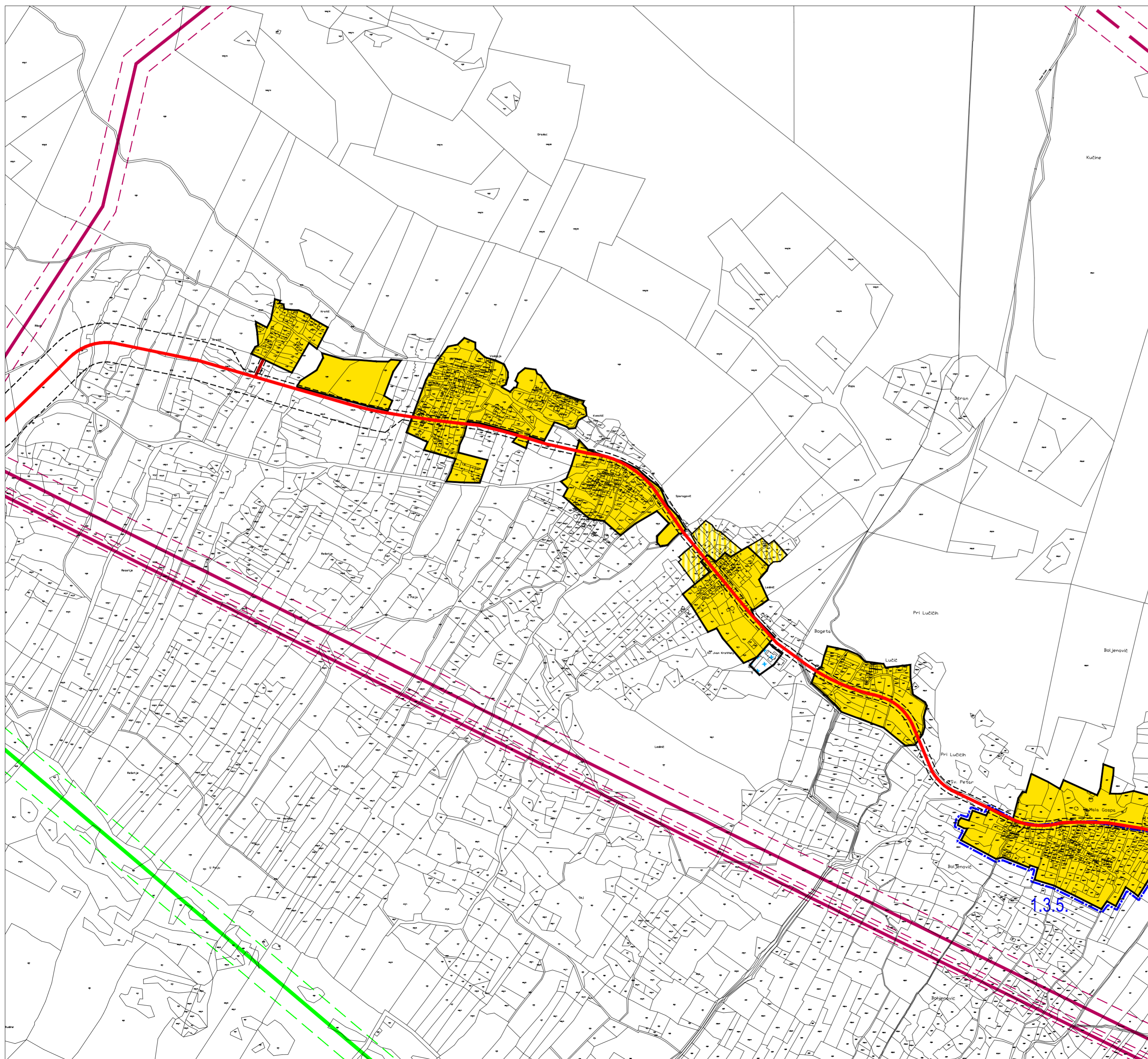
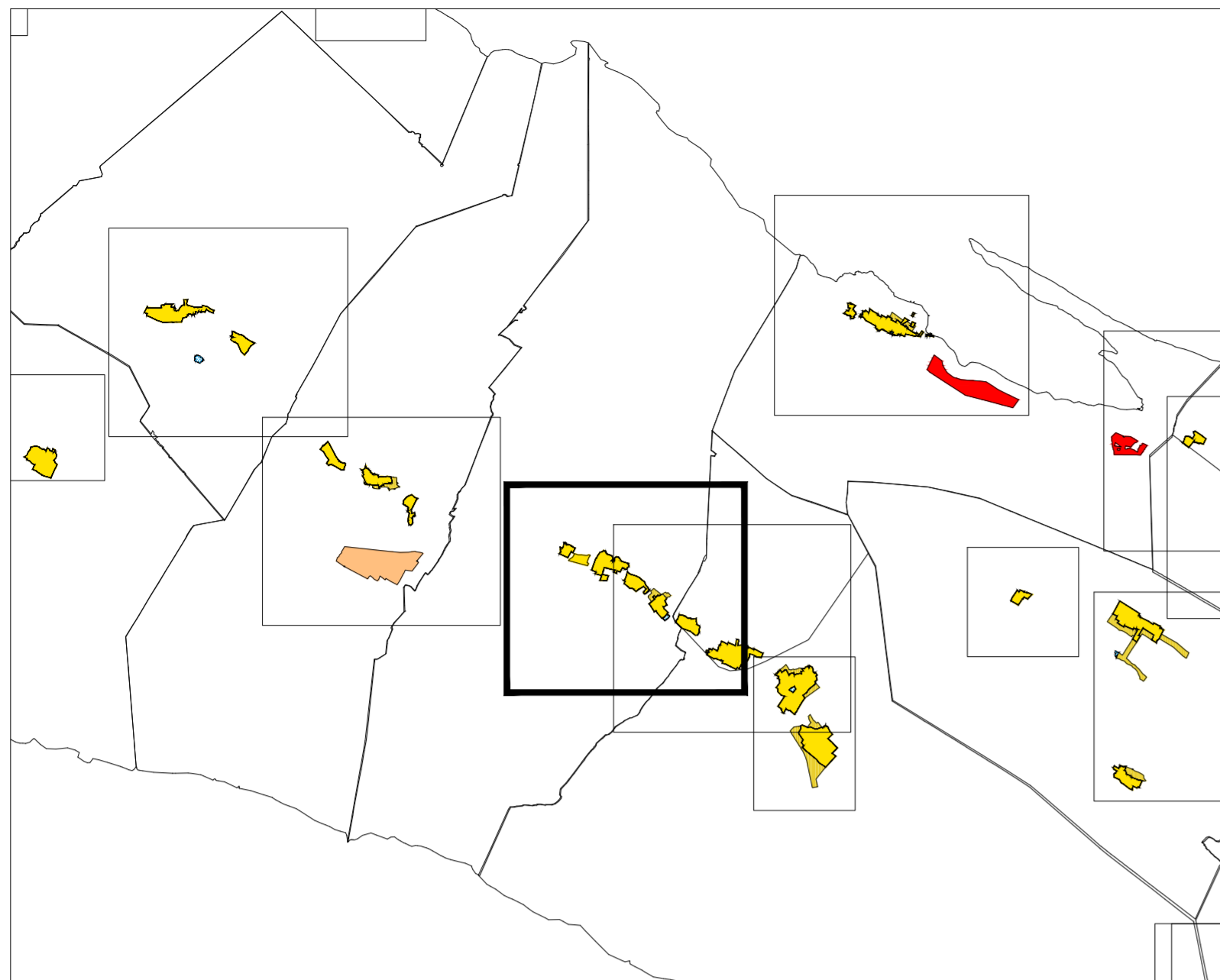


SPARAGOVIĆI



TUMAČ PLANSKOG ZNAKOVLJA

Prostori za razvoj i uređenje površina naselja

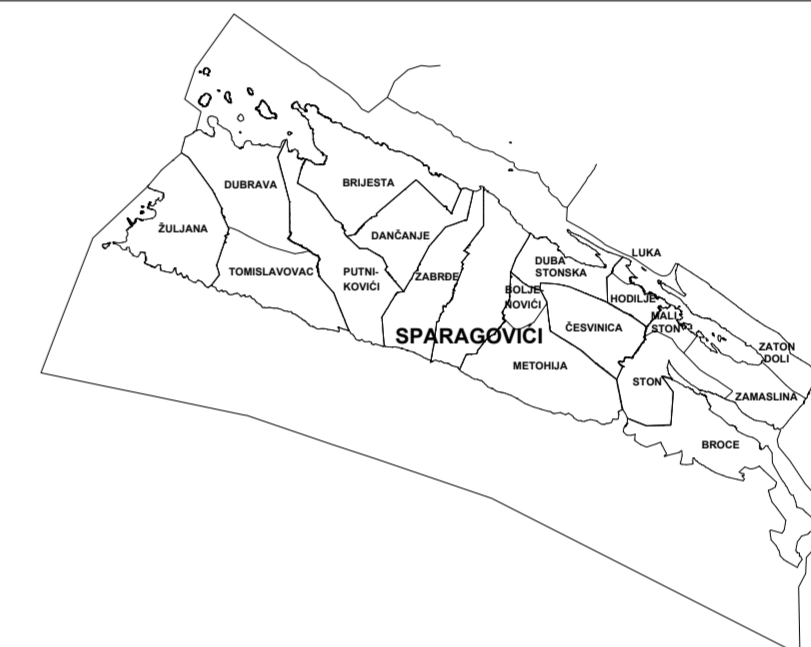
postojeće	planirano	GRANIČA GRADEVINSKOG PODRUČJA
izgrađeno	neizgrađeno	GRADEVINSKO PODRUČJE
		GROBLJE

Infrastrukturni sustavi

postojeće	planirano	GRANICE ZAŠTITNIH KORIDORA INFRASTRUKTURNIH SUSTAVA
		JAVNE (DRŽAVNE, ŽUPANIJSKE I LOKALNE) I NERAZVRSTANE CESTE
		DALEKOVOD
		MAGISTRALNI PLINOVOD

Predjeli sa ograničenjima u korištenju

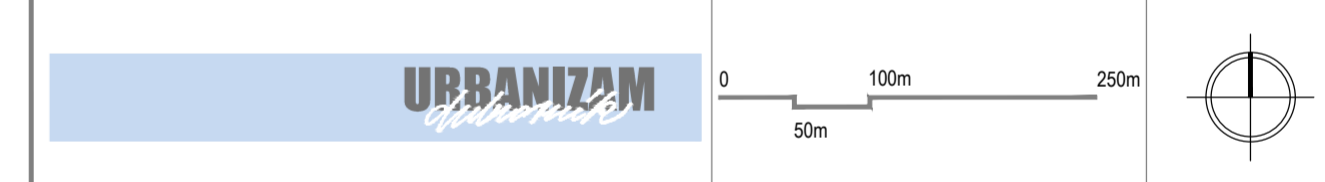
	PREDJELI ZAŠTITE KULTURNO-POVIJESNIH VRIJEDNOSTI 1.3.5. Boljenovići
--	--



DOPUNA PROSTORNOG PLANA UREĐENJA OPĆINE STON

radi usklađenja sa člankom 201. Zakona o prostornom uređenju (Narodne novine, 153/13., 65/17., 114/18., 39/19.)

LIST 4.8 GRADEVINSKA PODRUČJA - SPARAGOVIĆI
IZVORNIK



Županija:	DUBROVAČKO-NERETVANSKA	Općina:	STON
Naziv prostornog plana:	DOPUNA PROSTORNOG PLANA UREĐENJA OPĆINE STON radi usklađenja sa člankom 201. Zakona o prostornom uređenju (Narodne novine, broj 153/13., 65/17., 114/18., 39/19.)		
Naziv kartografskog prikaza:	GRADEVINSKA PODRUČJA - SPARAGOVIĆI		
Broj kartografskog prikaza:	4.8	Mjerilo kartografskog prikaza:	1 : 5 000
Odluka predstavničkog tijela o izradi plana (službeno glasilo): Odluka Općinskog vijeća Općine Ston o izradi Dopuna Prostornog plana uređenja Općine Ston radi usklađenja sa člankom 201. Zakona o prostornom uređenju (Narodne novine, 153/13., 65/17., 114/18., 39/19.) (Službeni glasnik Općine Ston 1/19)		Odluka predstavničkog tijela o donošenju plana (službeno glasilo): Odluka Općinskog vijeća Općine Ston radi usklađenja sa člankom 201. Zakona o prostornom uređenju (Narodne novine, 153/13., 65/17., 114/18., 39/19.) (Službeni glasnik Općine Ston 2/19)	
Javna rasprava (datum objave):	Javni uvid održan:		
Pečat tijela odgovornog za provođenje javne rasprave:	Odgovorna osoba za provođenje javne rasprave:		
	Vedran Antunica		
	Mjesto i datum izrade plana: Dubrovnik, rujan 2019.		
Suglasnost i mišljenja nadležnih organa uprave na plan: MIŠLJENJE Zavoda za prostorno uređenje Dubrovačko-neretvanske županije, Klasa: 350-02/19-02/06, Urbroj: 2117/1-2101-19-02, od 2. srpnja 2019. SUGLASNOST Ministarstva graditeljstva i prostornog uređenja, Uprava za prostorno uređenje i dozvole državnog značaja (KLASA: 350-02/19-11/28, URBROJ: 531-06-1-1-19-4, od 08. kolovoza 2019.)			
Pravna osoba / tijelo koje je izradilo plan:	URBANIZAM Dubrovnik d.o.o. Dubrovnik		
Pečat pravne osobe/tijela koje je izradilo plan:	M.P.	Odgovorna osoba:	dr.sc. Zrinka Rudež, dipl.ing.arh. Dizajner
	URBANIZAM Dubrovnik d.o.o. Valovska 8/1, 21 000 DUBROVNIK		
Odgovorni voditelj izrade plana:	M.P.		dr.sc. Zrinka Rudež, dipl.ing.arh.
Stručni tim u izradi plana:	Ivan Goluža, dipl.ing.grad. Danka Grbac Nikolac, dipl.ing.kraj.arh. Jurica Krnogo, mag.geogr. i meg.ing.geod.et.geoinf. Jure Marić, prof.		
	Josip Mikulić, dipl.jur. dr.sc. Zrinka Rudež, dipl.ing.arh. Bajro Sarić, dipl.pec. Franciska Šiljeg, mag.ing.aedif.		
Pečat predstavničkog tijela:	M.P.	Predsjednik predstavničkog tijela:	Berislav Glavor
Istovjetnost ovog prostornog plana s izvornikom ovjerava:	Pečat nadležnog tijela:		
(ime, prezime i potpis)	M.P.		