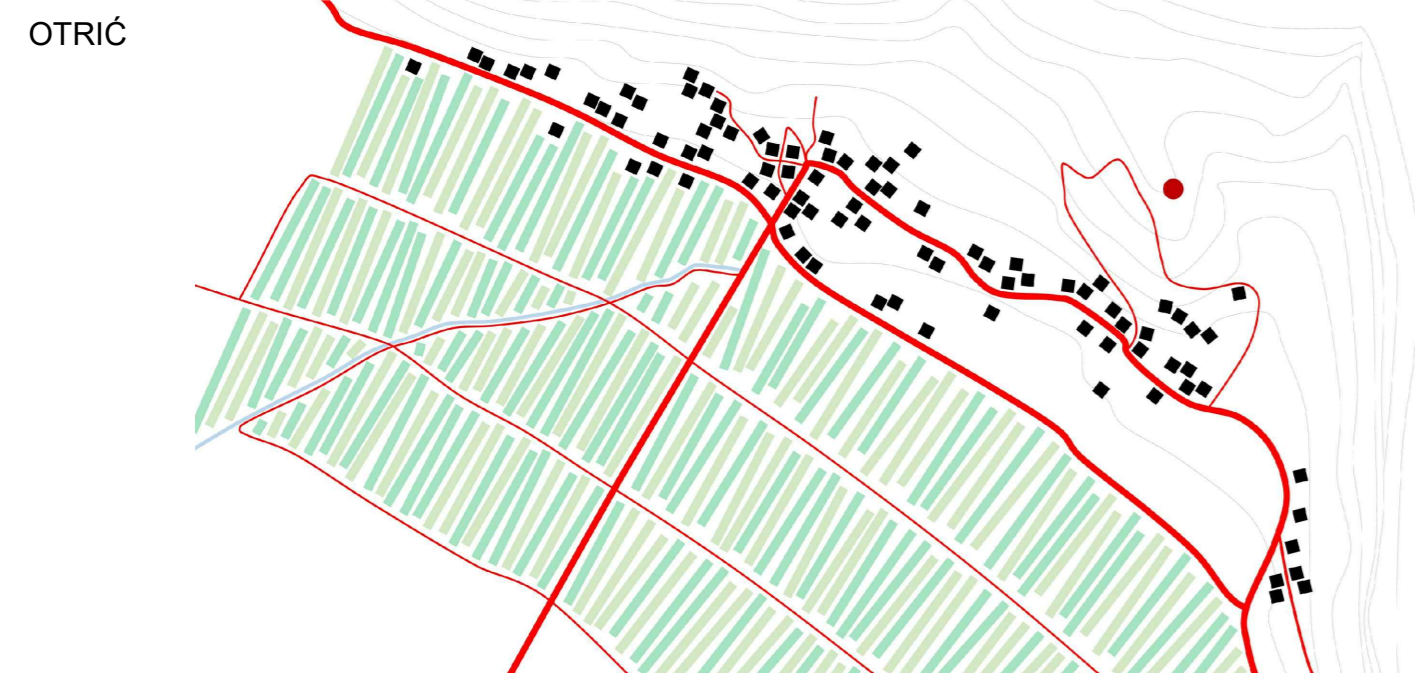


Tipološka kategorizacija ruralnih naselja

NASELJA RUBA POLJA

Isušivanjem vrgoračko-neretvanskog jezera nastalo je u zaleđu Ploča sredinom dvadesetog stoljeća veliko plodno polje duž kojega su nastala nova naselja linearnog karaktera. U sjevernom dijelu polja najveće naselje je Otrić-Seoci, dok se s južne strane razvila Staševica. Povijesne jezgre činila su stari zaseoci kamenih kuća smještenih na povišenim terenima. Nakon isušivanja jezera i stvaranja plodne zemlje započinje intenzivni razvoj naselja na rubu polja uz novoformirane prometnice.

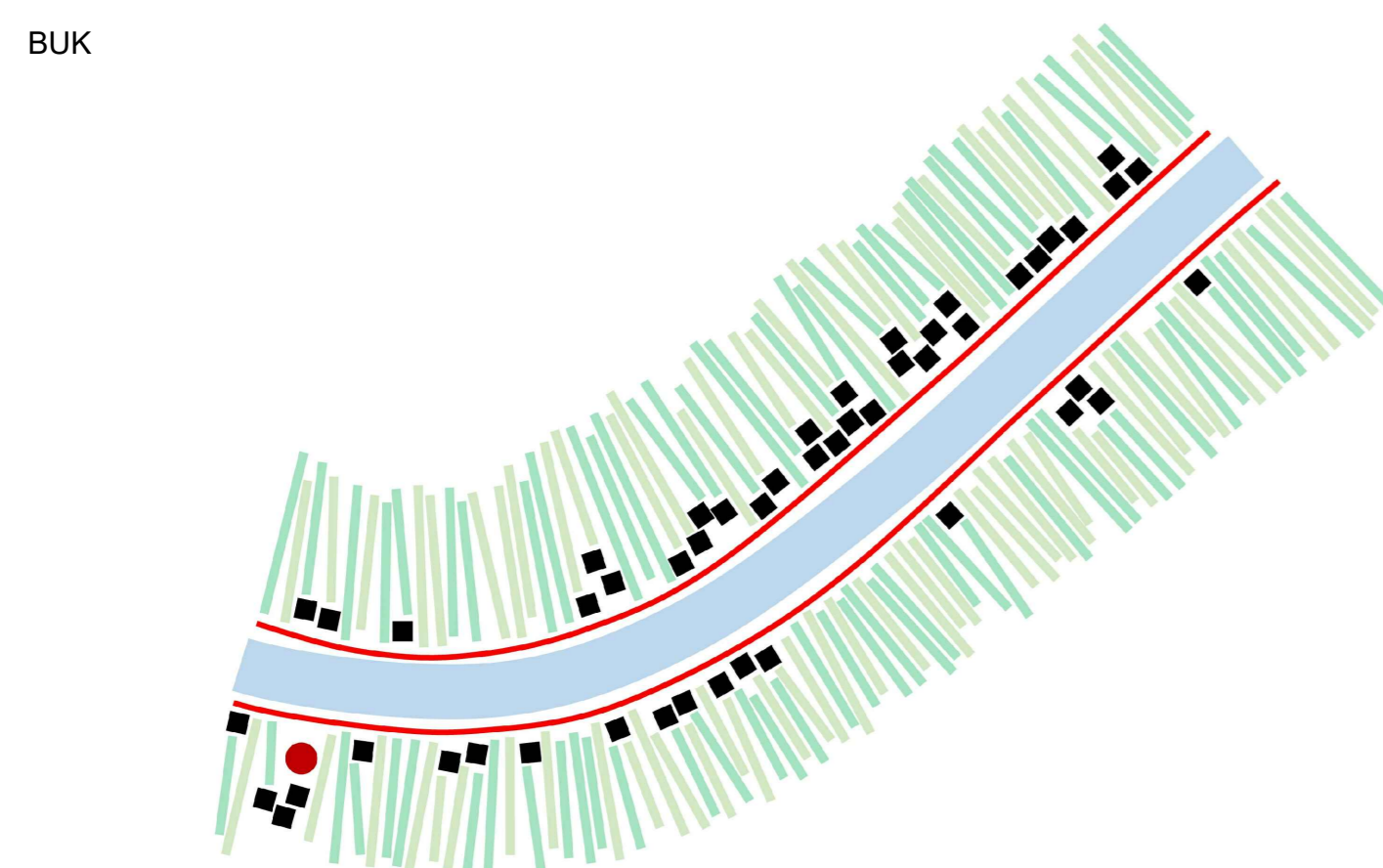
Strukturu današnjih naselja čine građevine iz druge polovice 20. stoljeća, uglavnom bez većih ambijentalnih i oblikovnih kvaliteta. Izgradnja bitno odudara od obrazaca tradicionalne gradnje a da se pri tom ne stvaraju nove prostorne kvalitete.



NASELJA DOLINE

U dolini Neretve se kroz povijest nije gradilo zbog nepovoljnih uvjeta (močvarno područje, plavljenje). I danas se uglavnom slijedi taj obrazac, tako da naselja u blizini Opuzena (Buk, Vlaka, Novo naselje) predstavljaju iznimku u prostoru.

To su naselja nastala nakon izgradnje sustava obrane od poplava u drugoj polovici 20. stoljeća. Linearna izgradnja smještena je na izduženim nekadašnjim poljoprivrednim parcelama uz prometnice što prate vodotok. Arhitektonski i ambijentalno izgradnja je bez većih prostornih kvaliteta.

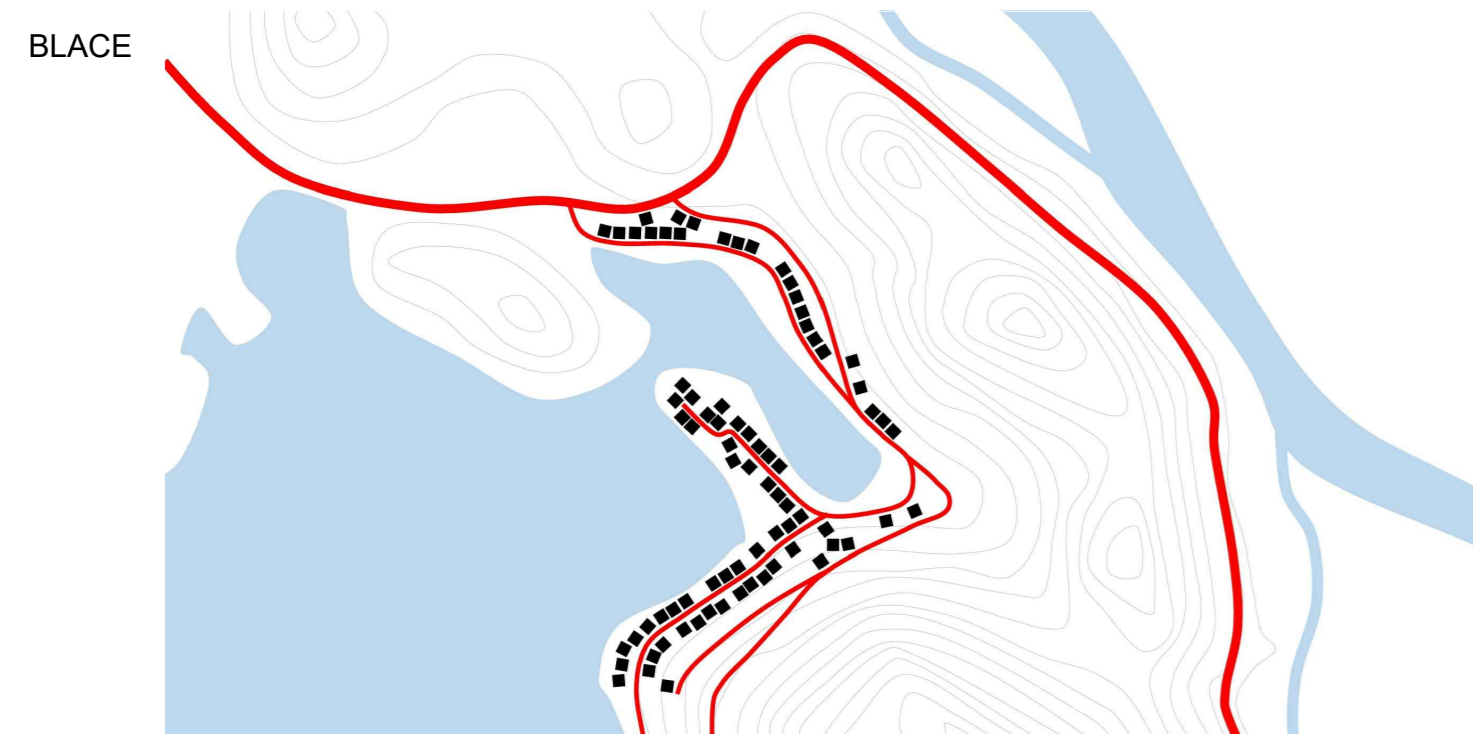


NASELJA OBALNOG POJASA

Naselja obalnog pojasa općine Slivno nalaze se na samoj morskoj obali i slijede obrasce intenzivne izgradnje primarno turističkih sadržaja kakvi su karakteristični za veliki dio jadranske obale.

Nekadašnje jezgre ribarskih naselja danas su uglavnom neprepoznatljive uslijed intenzivne turističke izgradnje koja je u potpunosti izmijenila izgrađeni krajolik te su naselja izgubila ruralni karakter.

Izmjenjuju se očuvani slikoviti detalji sačuvani u pojedinim naseljima (Blace, Raba) sa slikama naselja u kojima je intenzitet promjena takav da je u potpunosti izmijenjen njihov nekadašnji karakter (Kremena, Duba).



NASELJA URBANIZIRANOG POJASA

Urbanizirani pojas koji spaja najveća gradska središta doline (Metković, Opuzen i Ploče) predstavlja i prostor linearnih komunikacija duž kojih je u drugoj polovici dvadesetog stoljeća nastala intenzivna izgradnja.

Očuvane su jezgre nekadašnjih povijesnih naselja (Krvavac, Kula Norinska, Komin). Nova izgradnja je linearnog karaktera paralelna s tokom Neretve.

Zanimljivo je da se ova naselja doživljavaju i s druge strane Neretve te imaju svoja „pročelja“ prema rijeci s više planova izgradnje na padinama iznad doline. U ovaj potez s intenzivnom izgradnjom suburbanog tipa spadaju i naselja Dubravica i Vid pored Metkovića te Rogotin pored Ploča, gdje danas prevladava novija izgradnja.

