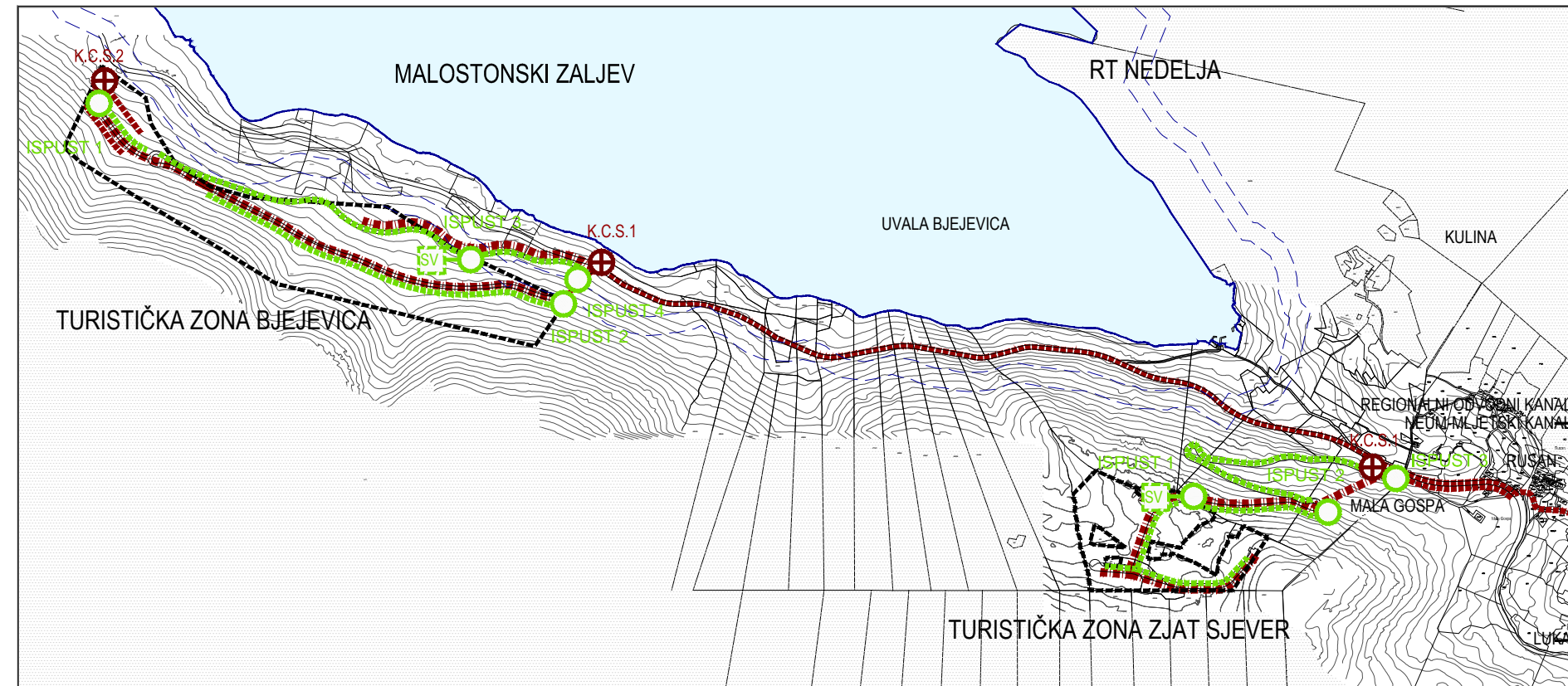
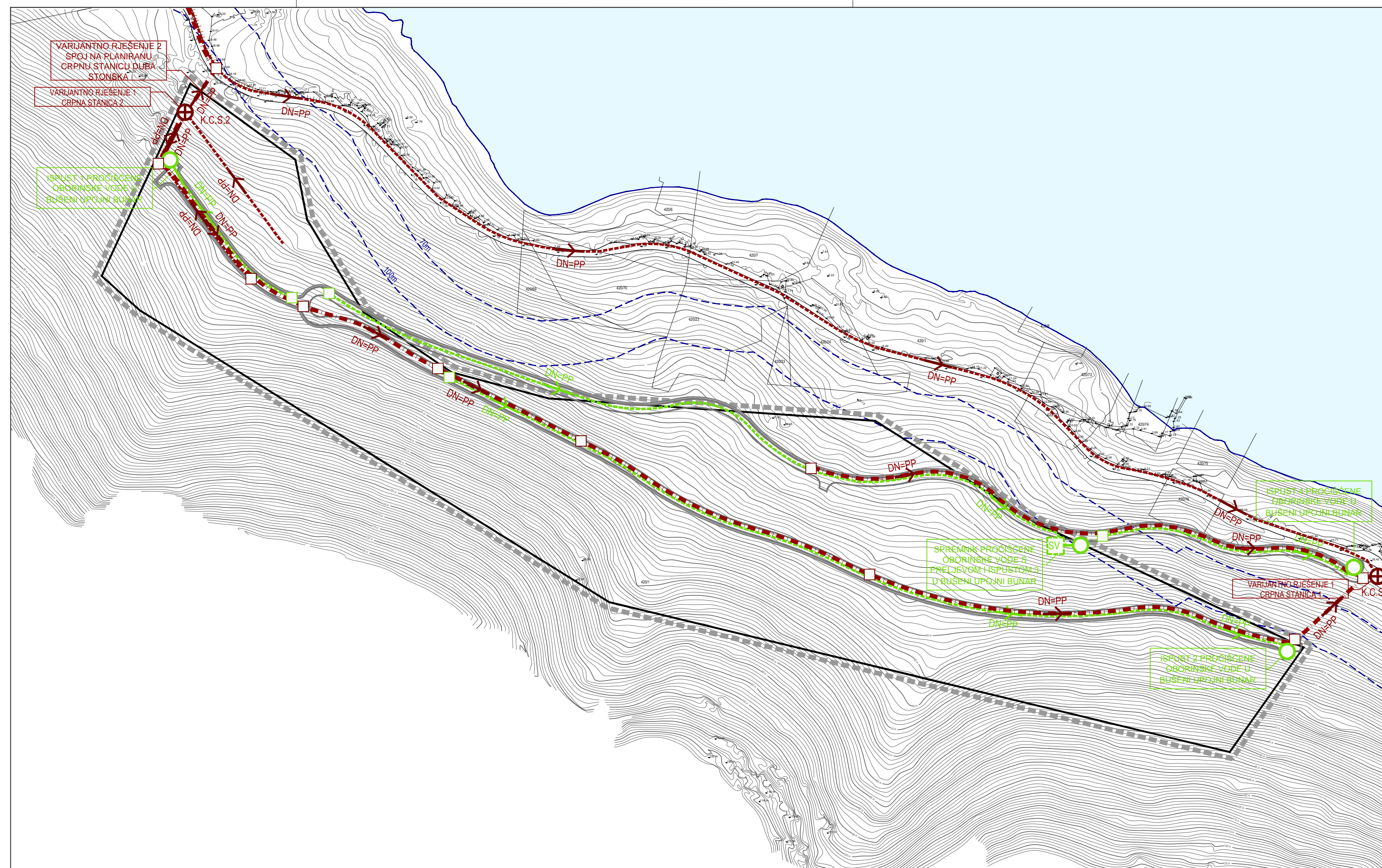
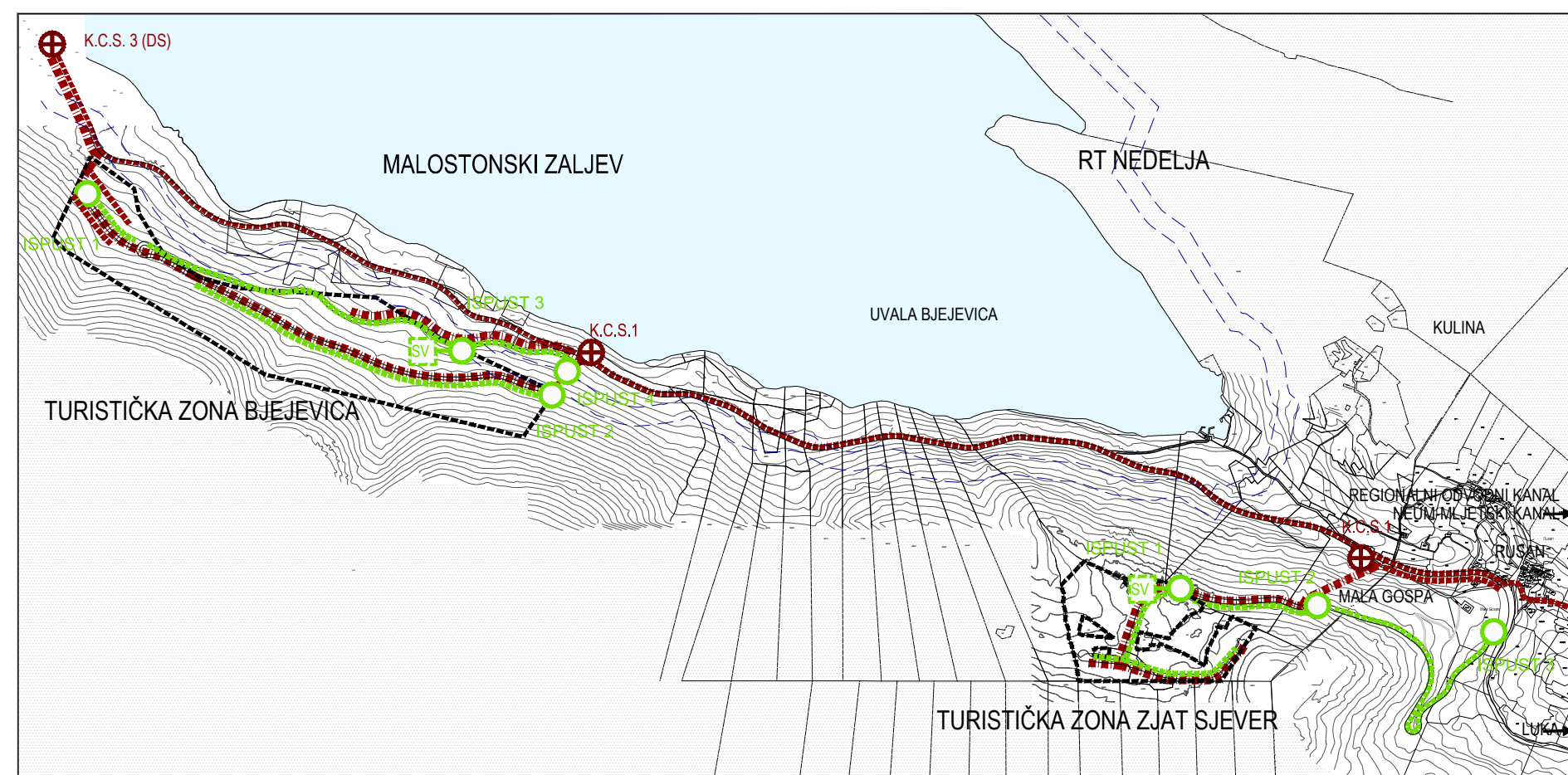


**HEMA VARIJANTE 1**  
M 1:10 000



**HEMA VARIJANTE 2**  
M 1:10 000



**TUMAČ PLANSKOG ZNAKOVLJA**

**GRANICE**

GRANICA UPU-a "DUBA STONSKA-ZJAT SJEVER"

GRANICA GRAĐEVINSKOG PODRUČJA

**ZAŠTIĆENO OBALNO PODRUČJE MORA**

OBALNA LINIJA NA KATASTARSKOM PLANU

LINIJA 70 m / 100 m OD OBALNE LINIJE

MORE

**CESTOVNI PROMET**

GLAVNA PRISTUPNA CESTA (PRESJEK A-A)

**ODVODNJA SANITARNIH OTPADNIH VODA**

PLANIRANA ODVODNJA

PLANIRANA ODVODNJA VIŠE RAZINE

PLANIRANO REVIZIONO OKNO

SMJER ODVODNJE

PLANIRANA CRPNA STANICA ODVODNJE

**ODVODNJA OBORINSKIH OTPADNIH VODA**

PLANIRANI KANAL OBORINSKE VODE

PLANIRANO REVIZIONO OKNO OBORINSKIH VODA

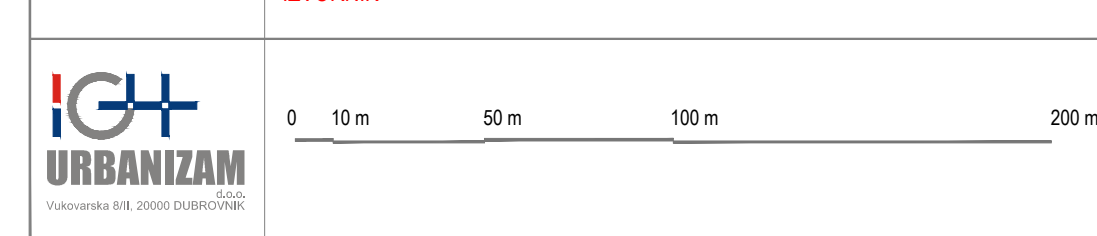
SMJER ODVODNJE OBORINSKIH VODA

PLANIRANI ISPUST OBORINSKE VODE

PLANIRANA SPREMNIK OBORINSKE VODE

**URBANISTIČKI PLAN UREĐENJA**  
**"DUBA STONSKA - UVALA BJEJEVICA"**

LIST BR: 2.4 PROMETNA, ULIČNA I KOMUNALNA INFRASTRUKTURNA MREŽA - Odvodnja otpadnih voda  
IZVORNIK



Županija:	DUBROVAČKO - NERETVANSKA	Općina:	STON
Naziv prostornog plana:	URBANISTIČKI PLAN UREĐENJA "DUBA STONSKA - UVALA BJEJEVICA" IZVORNIK		
Naziv kartografskog prikaza:	PROMETNA, ULIČNA I KOMUNALNA INFRASTRUKTURNA MREŽA - Odvodnja otpadnih voda		
Broj kartografskog prikaza:	2.4	Mjerilo kartografskog prikaza:	1 : 2000
Odluka predstavničkog tijela o izradi plana (službeno glasilo):	Odluka Općinskog vijeća Općine Ston o izradi Ciljanih izmjena i dopuna Prostornog plana uređenja Općine Ston i izradi Urbanističkog plana uređenja "Duba Stonska - Zjati sjever" i Urbanističkog plana uređenja "Duba Stonska - Uvala Bjejevica" (Službeni glasnik Dubrovačko-neretvanske županije 9/16)		Odluka predstavničkog tijela o donošenju plana (službeno glasilo): Odluka Općinskog vijeća Općine Ston o donošenju Urbanističkog plana uređenja "Duba Stonska - Uvala Bjejevica" (Službeni glasnik Dubrovačko-neretvanske županije 12/17)
Javna rasprava (datum objave):	9. ožujka 2017.	Javni uvid održan:	od 20. ožujka do 18. travnja 2017.
Pečat tijela odgovornog za provođenje javne rasprave:	M.P.	Odgovorna osoba za provođenje javne rasprave:	Vedran Antunica
		Mjesto i datum izrade plana:	Dubrovnik, rujan 2017.
Suglasnosti i mišljenja nadležnih organa uprave na plan:	Suglasnost Ministarstva graditeljstva i prostornog uređenja, Uprava za prostorno uređenje, pravne poslove i programe Europske unije (Klasa: 350-02/17-13/42, Ur. broj: 531-05-17-02, od 19. srpnja 2017.)		
Pravna osoba / tijelo koje je izradilo plan:	IGH URBANIZAM d.o.o. DUBROVNIK		
Pečat pravne osobe / tijela koje je izradilo plan:	M.P.	Odgovorna osoba:	dr. sc. Zrinka Rudež, dipl. ing. arh. Direktor
	IGH URBANIZAM d.o.o.		
Odgovorni voditelj izrade plana:	M.P.		dr. sc. Zrinka Rudež, dipl. ing. arh.
Stručni tim u izradi plana:	Stipe Baučić, dipl. ing. geod. Zoran Čosić, dipl. ing. grad. Danka Grbac, dipl. ing. kraj. arh. Jurica Knego, mag. geogr. i mag. ing. geod. et. geoinf. Niko Krampus, dipl. ing. el.		Jure Marić, prof. Josip Mikulić, dipl. jur. Slavica Polić, mag. ing. arch. dr. sc. Zrinka Rudež, dipl. ing. arh. Bajro Šarić, dipl. oec. mr. sc. Tatjana Stazić, dipl. ing. grad.
Pečat predstavničkog tijela:	M.P.	Predsjednik predstavničkog tijela:	Berislav Glavor
Istovjetnost ovog prostornog plana s izvornikom ovjerava:		Pečat nadležnog tijela:	M.P.
(ime, prezime i potpis)			