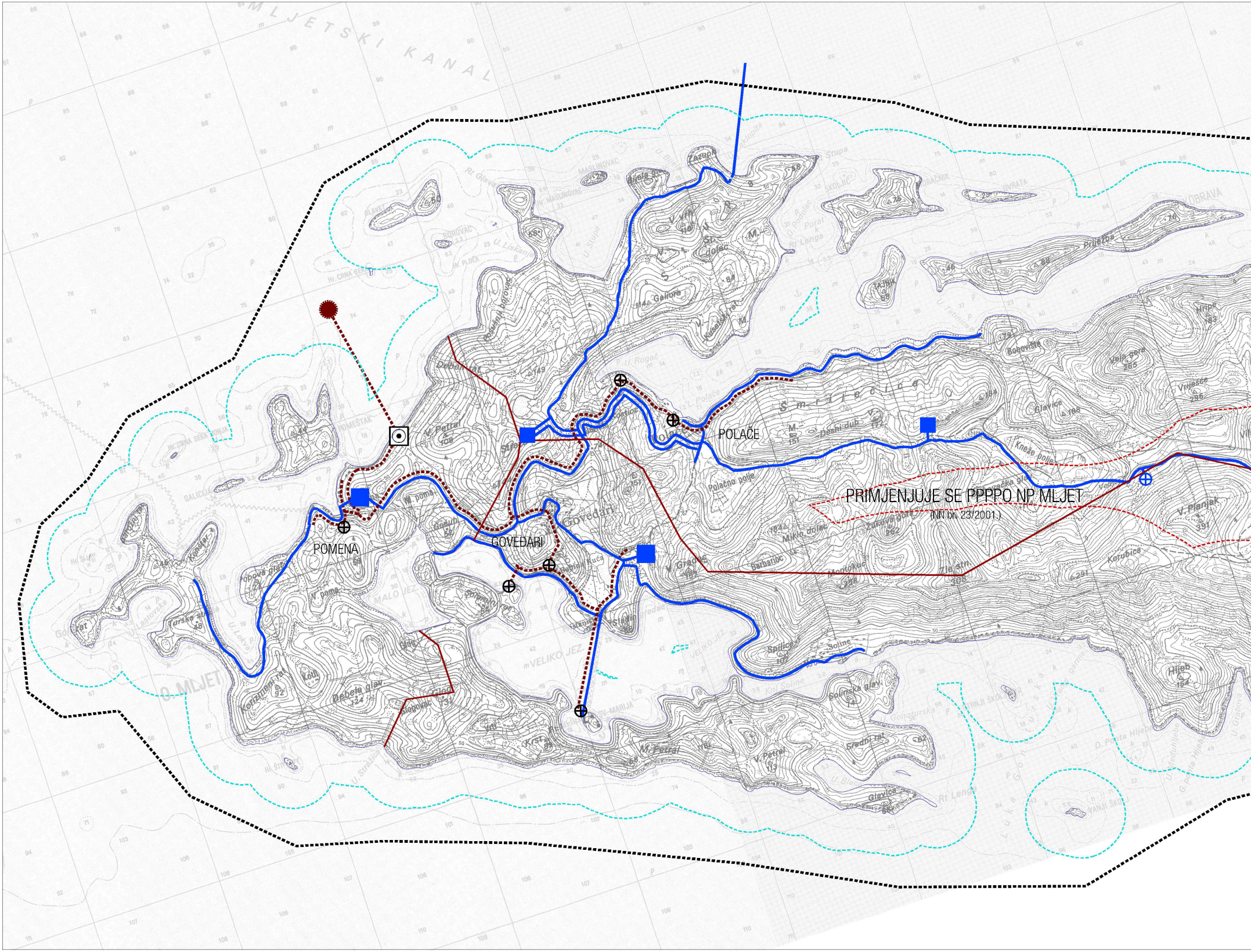
MLJETSKI KANAL
POMENA
GOVEĐARI
POLAČE
PRIMJENJUJE SE PPPPO NP MLJET
(NN br. 23/2001.)
O. MLJET
VELIKO JEZ.
MALO JEZ.
Polačno polje
Kneže polje
V. Planjak
Montokuc
Zazupa
Galijula
Veliki Jez.
Veja gora
Glavica
Soline
Sv. Marija
Srednji rat
Debela glava

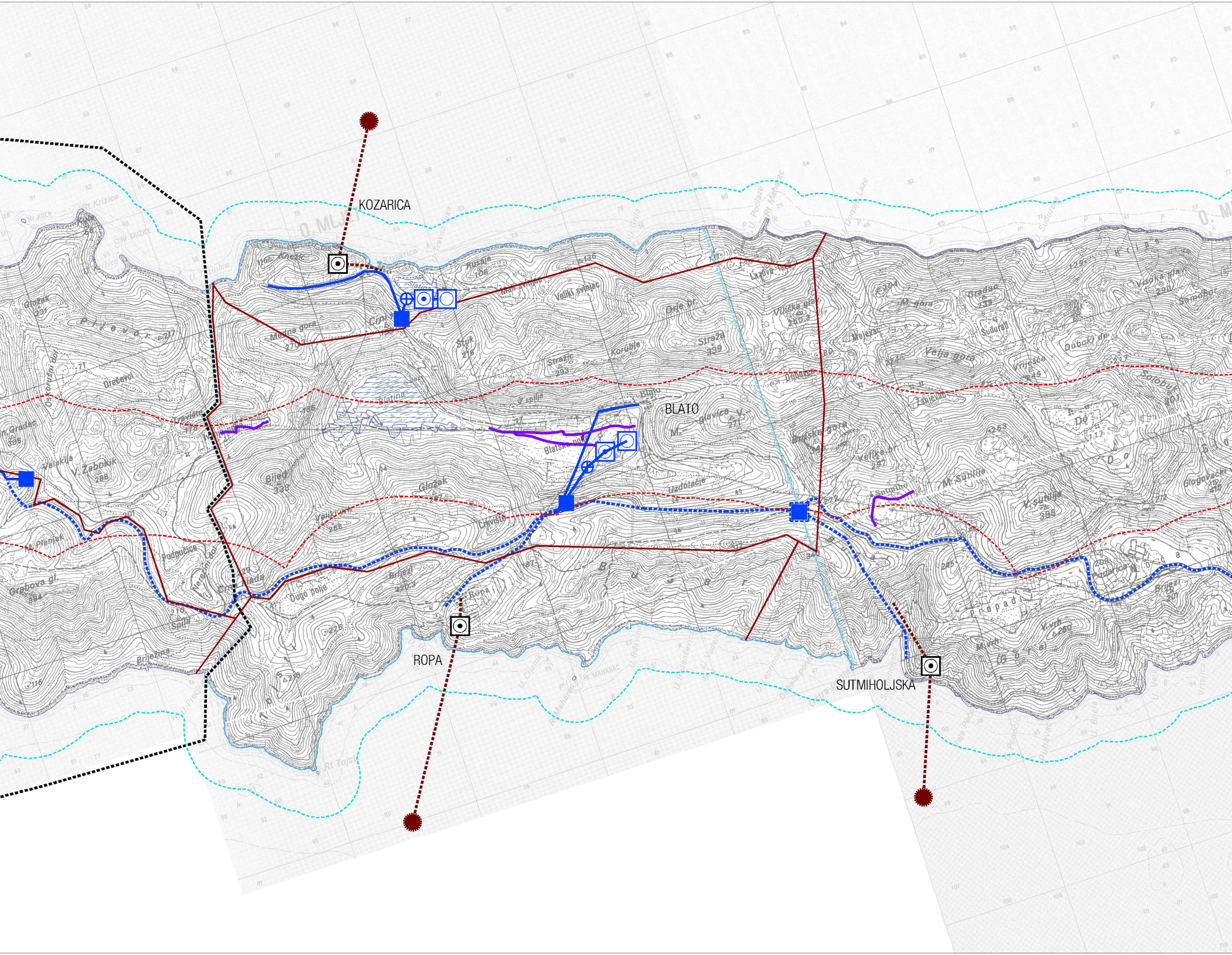
KOZARICA
BLATO
ROPA
SUTMIHOLJSKA
O. MLJET
Veliki svinjac
Straža
Korublje
Mala gora
Vilijska glava
Velja gora
Dubokí do
Glozak
Bijeljo
Dugo polje
Blatsko polje
Blato
Platina
M. Sutmilije
V. Sutmilije
Podgutica
Grabova gl
Brijezina
Slolobut
Glogovacki
Brijezi
Propad
V. Žabokik
Velakile
Zmavica
Rusaja
Stuk
Gradac
Sudurađ

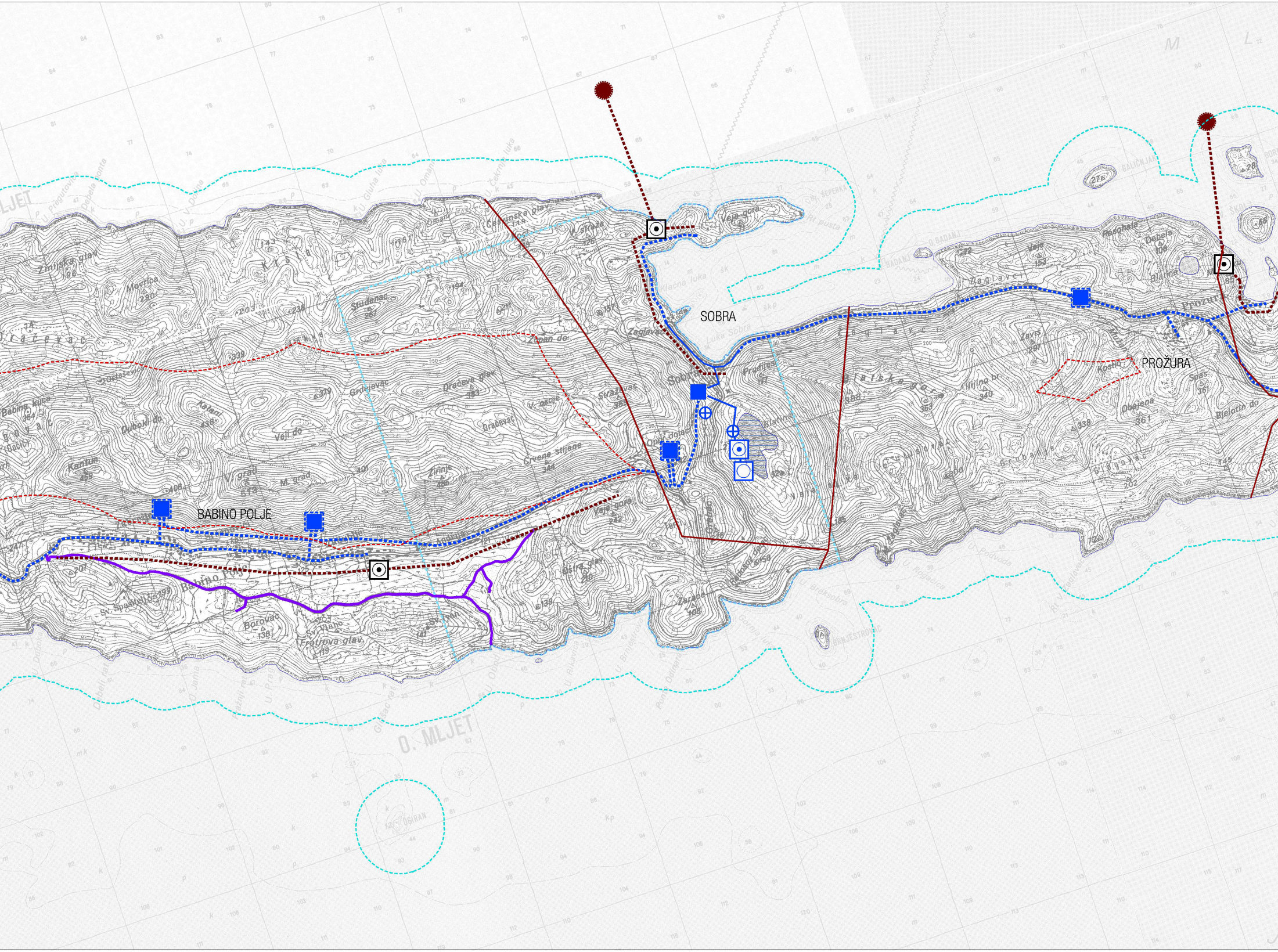

SOBRA
PROŽURA
BABINO POLJE
O. MLJET
Luka Sobra
Kršta
Zmijska glav
Movrica
Studenac
Dračevac
Dračeva glav
Grdejevac
Kantun
V. grad
M. grad
Dubokí do
Vejí do
Crvene stijene
Županj do
Strašnjevac
Zaglavac
Prožurje
Blatina
Vejia gora
Zaglavci
Zavis
Košto
Obajena
Bielotin do
Spas
Glogovac
Grebanje
Babina kuća
Borovac
Sv. Pankracij
Fratrova glav
Sv. Ivan
Zaraće
Oštra glav
Vejia gora
Česminska glav
V. straža
Resohola
Debela
Blatina
Ogiran
Brnjestrovac
Galičnjak
Školj

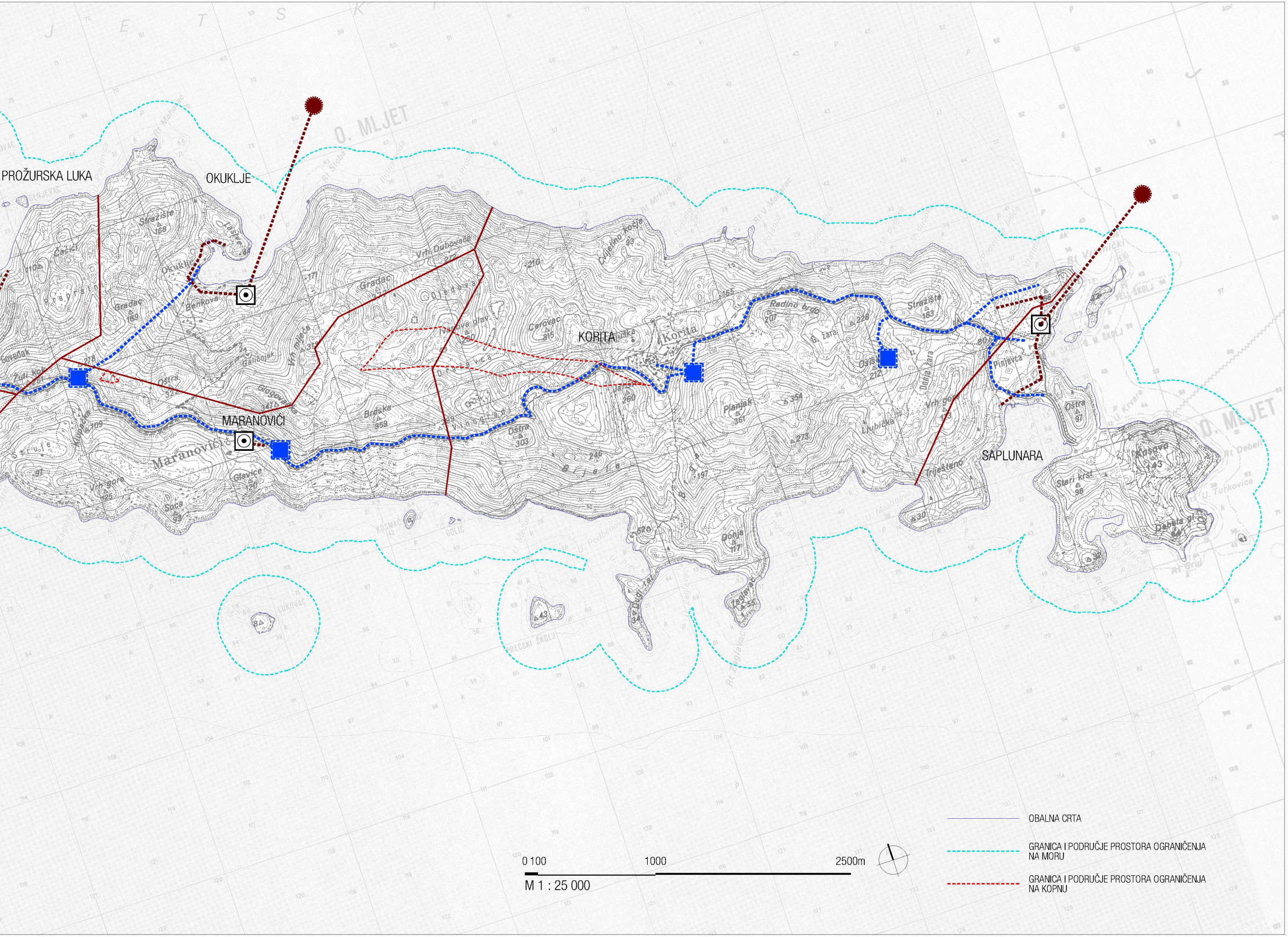
PROŽURSKA LUKA
OKUKLJE
O. MLJET
KORITA
MARANOVIĆI
SAPLUNARA
O. MLJET
0 100
1000
2500m
M 1 : 25 000
OBALNA CRTA
GRANICA I PODRUČJE PROSTORA OGRANIČENJA NA MORU
GRANICA I PODRUČJE PROSTORA OGRANIČENJA NA KOPNU

IZMJENE I DOPUNE PROSTORNOG PLANA UREĐENJA OPĆINE MLJET (2015.)

2d: INFRASTRUKTURNI SUSTAVI: VODNOGOSP. SUSTAV I ODVOD.OTPAD. VODA

	Teritorijalne i statističke granice
▪▪▪▪▪▪▪▪▪▪	GRANICA OBUHVATA PPPPO NP MLJET
—	GRANICA NASELJA

postojeće	planirano	Vodoopskrba
◎	◌	VODOZAHVAT / VODOCRPILIŠTE
■	▣	VODOSPREMA
⊙	⊙	UREĐAJ ZA DESALINIZACIJU
⊕	⊕	CRPNA STANICA
—	┅┅	OPSKRBNI CJEVOVOD
≡		BLATINA ILI SLATINA
	⬚	ZONA ZA ISTRAŽIVANJE POTENCIJALNIH VODOCRPILIŠTA

postojeće	planirano	Uređenje vodotoka i voda
—		BUJICE - JAVNO DOBRO

postojeće	planirano	Odvodnja otpadnih voda
	⊡	UREĐAJ ZA PROČIŠĆAVANJE OTPADNIH VODA
	●	ISPUST OTPADNIH VODA
	⊕	CRPNA STANICA
	┅┅	ODVODNI KANAL (KOLEKTOR)

Županija: DUBROVAČKO-NERETVANSKA

Općina: MLJET

Naziv prostornog plana: IZMJENE I DOPUNE PROSTORNOG PLANA UREĐENJA OPĆINE MLJET (2015.)

Naziv kartografskog prikaza: INFRASTRUKTURNI SUSTAVI: VODNOGOSPODARSKI SUSTAV I ODVODNJA OTPADNIH VODA

Broj kartografskog prikaza: 2d

Mjerila kartografskog prikaza: 1 : 25 000

Pravna osoba / tijelo koje je izradilo plan:
Sveučilište u Zagrebu, Arhitektonski fakultet
ZAVOD ZA URBANIZAM,PROSTORNO PLANIRANJE I PEJZAŽNU ARHITEKTURU
Zagreb, Kačićeva 26, tel./fax.(01) 4639 284; http://www.arhitekt.hr

Predstojnik Zavoda:
Prof.dr.sc. JESENKO HORVAT
dipl.ing.arh.

Odgovorni voditelj:
Prof.dr.sc. KRUNOSLAV ŠMIT
dipl.ing.arh.

Pečat pravne osobe/tijela koje je izradilo plan:

Pečat odgovornog voditelja:

Koordinator plana: Prof.dr.sc. Oleg Grgurević dipl.ing.arh., dipl.ing.šum.

Stručni tim:
1. Prof.dr.sc. Krunoslav Šmit, dipl.ing.arh.
2. Prof.dr.sc. Oleg Grgurević, dipl.ing.arh., diš.
3. Ivona Jerković, dipl.ing.arh.
4. Hrvoje Vidović, dipl.ing.arh.
5. Slaven Letica, dipl.ing.arh.
6. Deanka Hirjan, dipl.iur.
7. Mr.sc. Ivo Brozović, dipl.ing.prom.

Program mjera za unapređenje stanja u prostoru (službeno glasilo):
Sl. gl. Općine Mljet
br. 07/14

Odluka predstavničkog tijela o donošenju plana (službeno glasilo):
Sl. gl. Općine Mljet
br. 01/16

Javna rasprava - datum objave: Web stranica Općine Mljet 20.2.2015. 20.3.2015. 23.10.2015.

Javni uvid održan od:2.3.2015. do:16. 3.2015. od:30.3.2015. do:10.4.2015. od:2.11.2015. do:13.11.2015.

Pečat tijela odgovornog za provođenje javne rasprave:

Osoba odgovorna za provođenje javne rasprave:
Dragec Levak, dipl.iur.

Suglasnost na plan prema članku 108. Zakona o prostornom uređenju ("Narodne novine", br. 153/13),

broj suglasnosti: klasa: 350-02/15-11/39 urbroj: 531-05-15-6 datum: 8.12.2015.

Predsjednik predstavničkog tijela:
Pero Matana, dipl.ing.

Pečat nadležnog tijela:

Istovjetnost ovog prostornog plana s izvornikom ovjerava:

Pečat nadležnog tijela: