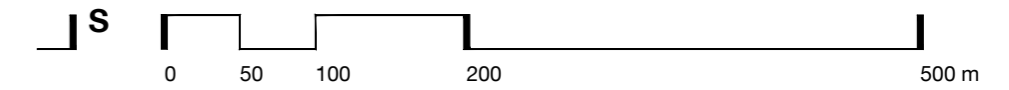
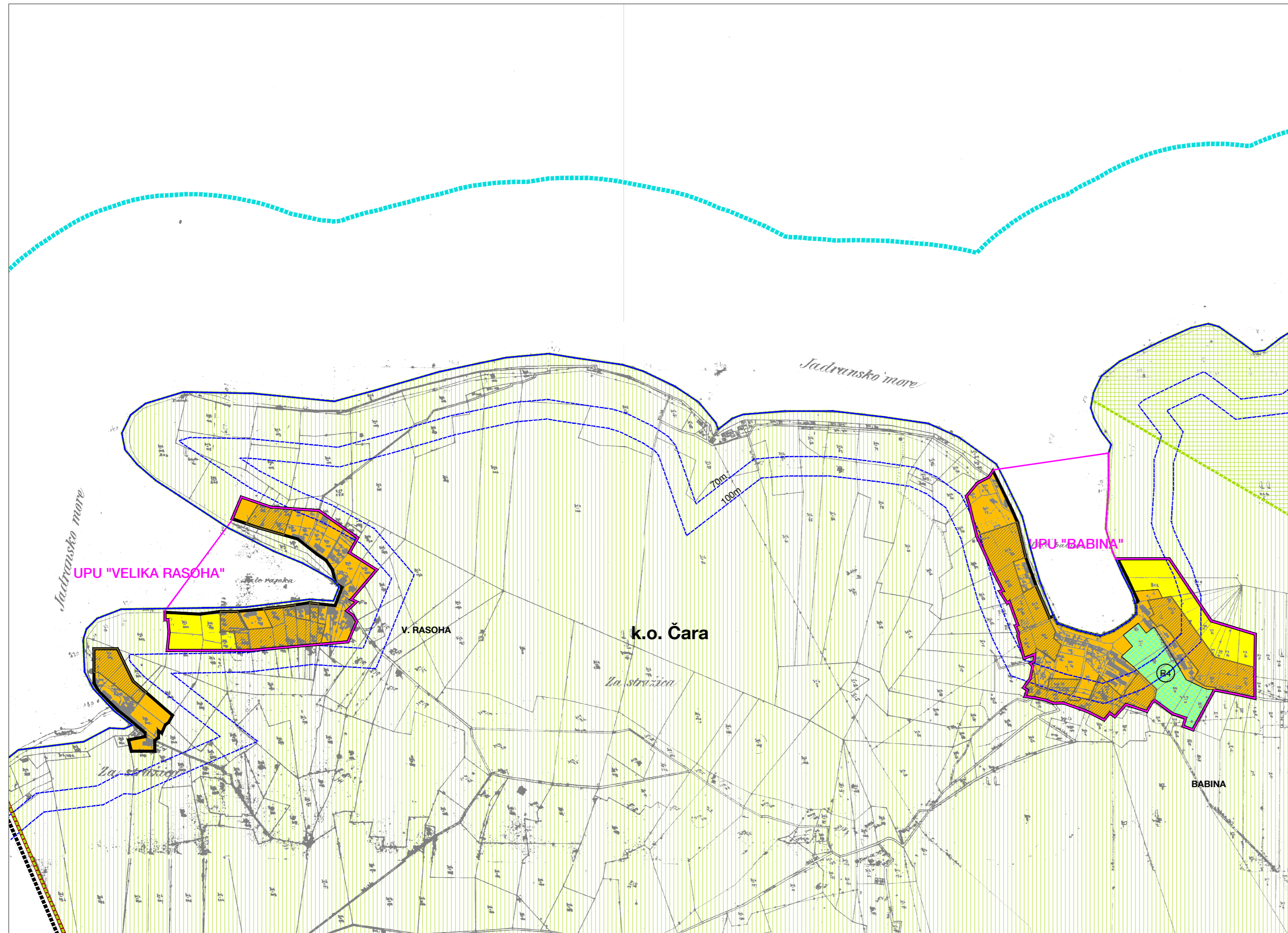


IZMJENE I DOPUNE PROSTORNOG PLANA UREĐENJA GRADA KORČULE

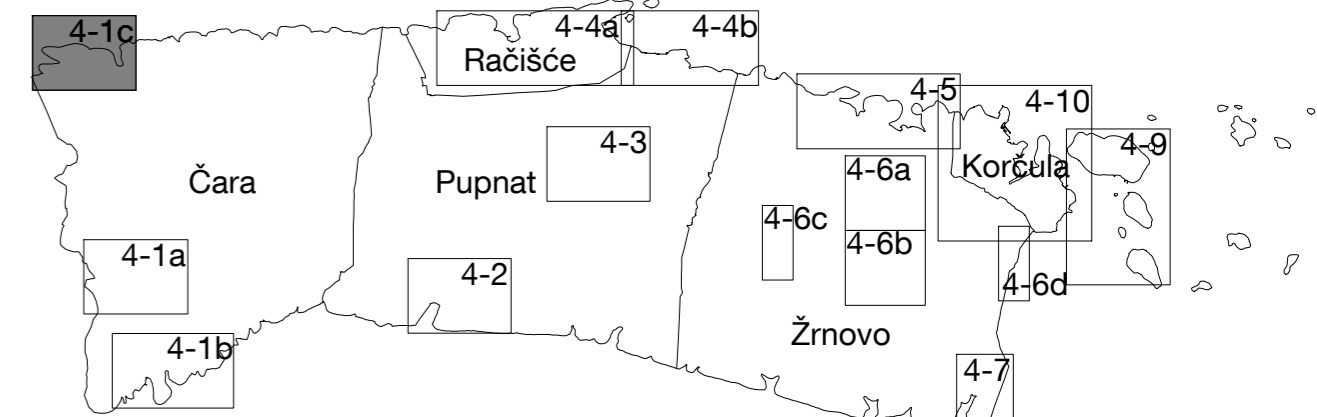
Kartografski prikaz br. 4-1c:
GRAĐEVINSKA PODRUČJA I PODRUČJA POSEBNIH UVJETA KORIŠTENJA



1 : 5 000



- GRAĐEVINSKA PODRUČJA**
- GRANICA GRAĐEVINSKOG PODRUČJA
- NAMJENA POVRŠINA UNUTAR GRAĐEVINSKOG PODRUČJA NASELJA**
- MJEŠOVITA NAMJENA
 - SPORTSKO-REKREACIJSKA NAMJENA R4 - sportska igrališta
- ZAŠTIĆENO OBALNO PODRUČJE MORA (ZOP)**
- OBALNA LINIJA (PREMA KATASTARSKOJ PODLOZI)
 - LINIJJE 70 I 100 m UDALJENE OD OBALNE LINIJE
 - GRANICA ZAŠTIĆENOG OBALNOG PODRUČJA MORA (ZOP-a)
- PODRUČJA POSEBNIH UVJETA KORIŠTENJA**
- OSOBITO VRIJEDAN PREDJEL - PRIRODNI KRAJOBRAZ
 - OSOBITO VRIJEDAN PREDJEL - KULTIVIRANI KRAJOBRAZ
 - IZGR. DIO GPN-a NA KOJI SE PRIMJENJUJE STAVAK 2. ČLANKA 4c. PLANA
 - OBUHVAAT OBVEZNE IZRADE URBANISTIČKOG PLANA UREĐENJA



| | | | |
|--|--|--|---|
| Županija: DUBROVAČKO-NERETVANSKA | Grad: KORČULA | Odluka predstavničkog tijela o izradi prostornog plana: Odluka o pokretanju postupka za izmjene i dopune Prostornog plana uređenja Grada Korčule (Službeni glasnik Grada Korčule 06/08) | Odluka predstavničkog tijela o donošenju plana: Odluka o donošenju izmjena i dopuna Odluke o donošenju Prostornog plana uređenja Grada Korčule (Službeni glasnik Grada Korčule 03/11) |
| Naziv prostornog plana: IZMJENE I DOPUNE PROSTORNOG PLANA UREĐENJA GRADA KORČULE | | Naziv kartografskog prikaza: GRAĐEVINSKA PODRUČJA I PODRUČJA POSEBNIH UVJETA KORIŠTENJA | |
| Broj kartografskog prikaza: 4-1c | Mjerilo kartografskog prikaza: 1 : 5 000 | Javna rasprava - datum objave: 23. lipnja 2010. godine (u dnevnom tisku - "Slobodna Dalmacija") | Javni uvid održan: od 02. srpnja 2010. godine do 19. srpnja 2010. godine |
| Pravna osoba / tijelo koje je izradilo plan: Sveučilište u Zagrebu, Arhitektonski fakultet ZAVOD ZA URBANIZAM, PROSTORNO PLANIRANJE I PEJZAŽNU ARHITEKTURU Zagreb, Kačićeva 26, tel./fax.(01) 4639 284; http://www.arhitekt.hr | | Pečat tijela odgovornog za provođenje javne rasprave: Osoba odgovorna za provođenje javne rasprave: Mirko Duhočić, dipl. ing. grad. | |
| Predstojnik Zavoda: Prof. dr. sc. JESENKO HORVAT, dipl. ing. arh. | Odgovorni voditelj: Prof. dr. sc. OLEG GRGUREVIĆ, dia., diš. | Suglasnost na plan prema članku 97. Zakona o prostornom uređenju i gradnji (Narodne novine 76/07, 38/09): klasa: 350-02/11-11/14 urbroj: 531-06-11-5 datum: 18. svibnja 2011. | |
| Pečat pravne osobe/tijela koje je izradilo plan: | | Predsjednik predstavničkog tijela: Lovro Krstulović, dr. med. dent. | Istovjetnost s izvornikom ovjerava: |
| Stručni tim u izradi plana: 1. Prof. dr. sc. OLEG GRGUREVIĆ, dia., diš. 2. HRVOJE VIDOVIĆ, dipl. ing. arh. 3. MARKO JAKELIĆ, ing. arh. 4. IVONA JERKOVIĆ, dipl. ing. arh. 5. LUKA TRKANJEČ, dipl. ing. arh. | | 6. Doc. dr. sc. MILJENKO HAMAN, dipl. ing. grad. 7. Mr. sc. IVO BROZŽIČIĆ, dipl. ing. geom. 8. Mr. sc. HRVOJE CARIĆ, dipl. stručnjak zaštite okoliša, dipl. oec. 9. DEANKA HIRJAN, dipl. iur. | |
| Pečat predstavničkog tijela: | | Pečat nadležnog tijela: | |