






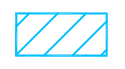





UVJETI KORIŠTENJA I ZAŠTITE PROSTORA I.

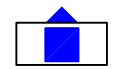

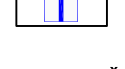
-  GRANICA OBUHVATA PLANA


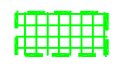


- UVJETI KORIŠTENJA**
- PODRUČJA POSEBNIH UVJETA KORIŠTENJA**
- PRIRODNA BAŠTINA**
-  MEĐUNARODNI ZNAČAJ - SVJETSKA BAŠTINA (UPISANI ILI PREDLOŽENI ZA UPIS)
-  PROGRAM MEĐUNARODNIH PROJEKATA
-  DRŽAVNI ZNAČAJ
- ZAŠTIĆENI DIJELOVI PRIRODE**
-  PARK PRIRODE "DONJA NERETVA"
-  POSEBNI REZERVAT (ORNITOLOŠKO / IHTIOLOŠKI - OI)

- ZAŠTITA KRAJOLJAZNI I PRIRODNIH VRIJEDNOSTI - OSOBITO VRIJEDAN PREDJEL**
-  KULTURNI KRAJOLJAZ
-  AKVATORIJ DELTE NERETVE

- GRADITELJSKA BAŠTINA**
- ARHEOLOŠKA BAŠTINA**
-  ARHEOLOŠKO PODRUČJE (POTENCIJALNE ARHEOLOŠKE ZONE - NUŽNA PRETHODNA SUSTAVNA ILI SONAŽNA ARHEOLOŠKA ISTRAŽIVANJA)

- POVIJESNA GRADITELJSKA CJELINA**
-  GRADSKO NASELJE
-  SEOSKO NASELJE

- POVIJESNI SKLOP GRAĐEVINA**
-  CIVILNA GRAĐEVINA
-  SAKRALNA GRAĐEVINA
-  GRAĐEVINA NISKOGRADNJE (MOST NA MALOJ NERETVI)

- PODRUČJA I DIJELOVI PRIMJENE PLANSKIH MJERA ZAŠTITE**
-  OBVEZNA IZRADA PROSTORNOG PLANA PODRUČJA POSEBNIH OBILJEŽJA (PARK PRIRODE "DONJA NERETVA")
-  ZAHVAT POTREBNE PROVEDBE PROCJENE UTJECAJA NA OKOLIŠ
-  OBVEZNA IZRADA URBANISTIČKOG PLANA UREĐENJA
-  OBVEZNA IZRADA DETALJNOG PLANA UREĐENJA