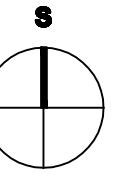
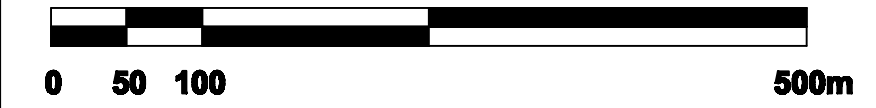


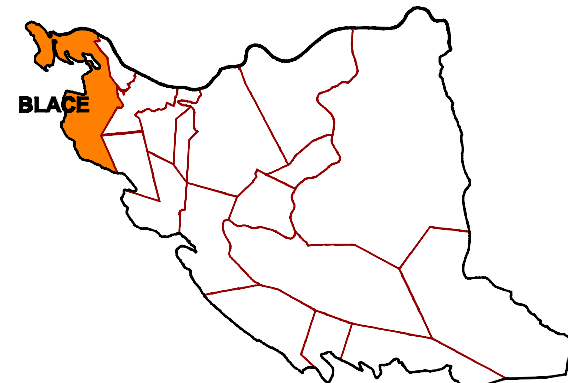
## IZMJENE I DOPUNE PROSTORNOG PLANA UREĐENJA OPĆINE SLIVNO

MJ. 1 : 5 000



### TUMAČ:

- LINIJA OBALE I ZAŠTIĆENO OBALNO PODRUČJE KOPNA I MORA (1000 I 300 m)
- GRANICA JAVNOG VODNOG DOBRA
- GRANICE GRAĐEVINSKOG PODRUČJA NASELJA (B4)**
- GRAĐEVINSKO PODRUČJE NASELJA- IZGRAĐENI DIO
- GRAĐEVINSKO PODRUČJE NASELJA- NEIZGRAĐENI DIO
- GRANICE GRAĐEVINSKOG PODRUČJA IZDOVJENE NAMJENE IZVAN NASELJA (B5)**
- GRAĐEVINSKO PODRUČJE ŠPORTSKO-REKREACIJSKE NAMJENE (športska igrališta- R5) -NEIZGRAĐENI DIO
- GROBLJE- IZGRAĐENI/ NEIZGRAĐENI DIO
- KORIDOR LOKALNE CESTE L69010



# BLACE



### BLACE

Naručilac: DUBROVAČKO-NERETVANSKA ŽUPANIJA OPĆINA SLIVNO		Plan izradio: URBANISTIČKI INSTITUT HRVATSKE d.d. F. Petrića 4, 10000 Zagreb, tel. 01/4804 300, fax. 01/4812 708	
Naziv prostornog plana: IZMJENE I DOPUNE PROSTORNOG PLANA UREĐENJA OPĆINE SLIVNO		Pečat:	Direktor:  mr.sc.Ninoslav Duspar, dipl.ing.arh.
Naziv kartografskog prikaza: GRAĐEVINSKA PODRUČJA NASELJA - BLACE		Koordinator plana: Vladimir Tutek, dipl.ing.arh.	Voditelj izrade plana: Vladimir Tutek, dipl.ing.arh.
Broj kartografskog prikaza: 4.1	Mjerilo kartografskog prikaza: 1:5000	Stručni tim: V. Tutek, dipl.ing.arh. V. Marčetić, arh. teh. L. Neković, dipl.ing.arh. V. Oberan, dipl.ing.arh. S. Runjić, dipl.ing.arh. G. Mašek, dipl.ing.prom. M. Kardum, ing. građ. M. Milošević, spe. arh.	
Program mjera za unapređenje stanja u prostoru: "NERETVANSKI GLASNIK" br. 5/04. 01.srpanj 2004.	Odluka predstavničkog tijela o donošenju plana: "NERETVANSKI GLASNIK" br. 5/08.	Broj elaborata: 1366	Radni nalog: 9872
Javna rasprava (datum objave): "SLOBODNA DALMACIJA" 08.10.2008	Javni uvid održan: 17.10.- 01.11.2008	Godina izrade plana: 2008.	
Pečat tijela odgovornog za provođenje javne rasprave:	Odgovorna osoba za provođenje javne rasprave:  Mato Dragobratović Ime, prezime i potpis	Pečat predstavničkog tijela:	Prejednik predstavničkog tijela:  Ante Palinić Ime, prezime i potpis
Suglasnost Ministarstva zaštite okoliša, prostornog uređenja i graditeljstva na plan prema členu 97. Zakona o prostornom uređenju i gradnji (L.N. br. 78/2007)		Izovjetnost ovog prostornog plana a izvornikom ovjerava:	Pečat nadležnog tijela:
KLASA: 350-02/08-11/16 UR. BROJ: 531-08-08-3 AMT DATUM: 02. 10. 2008.		Ime, prezime i potpis	