



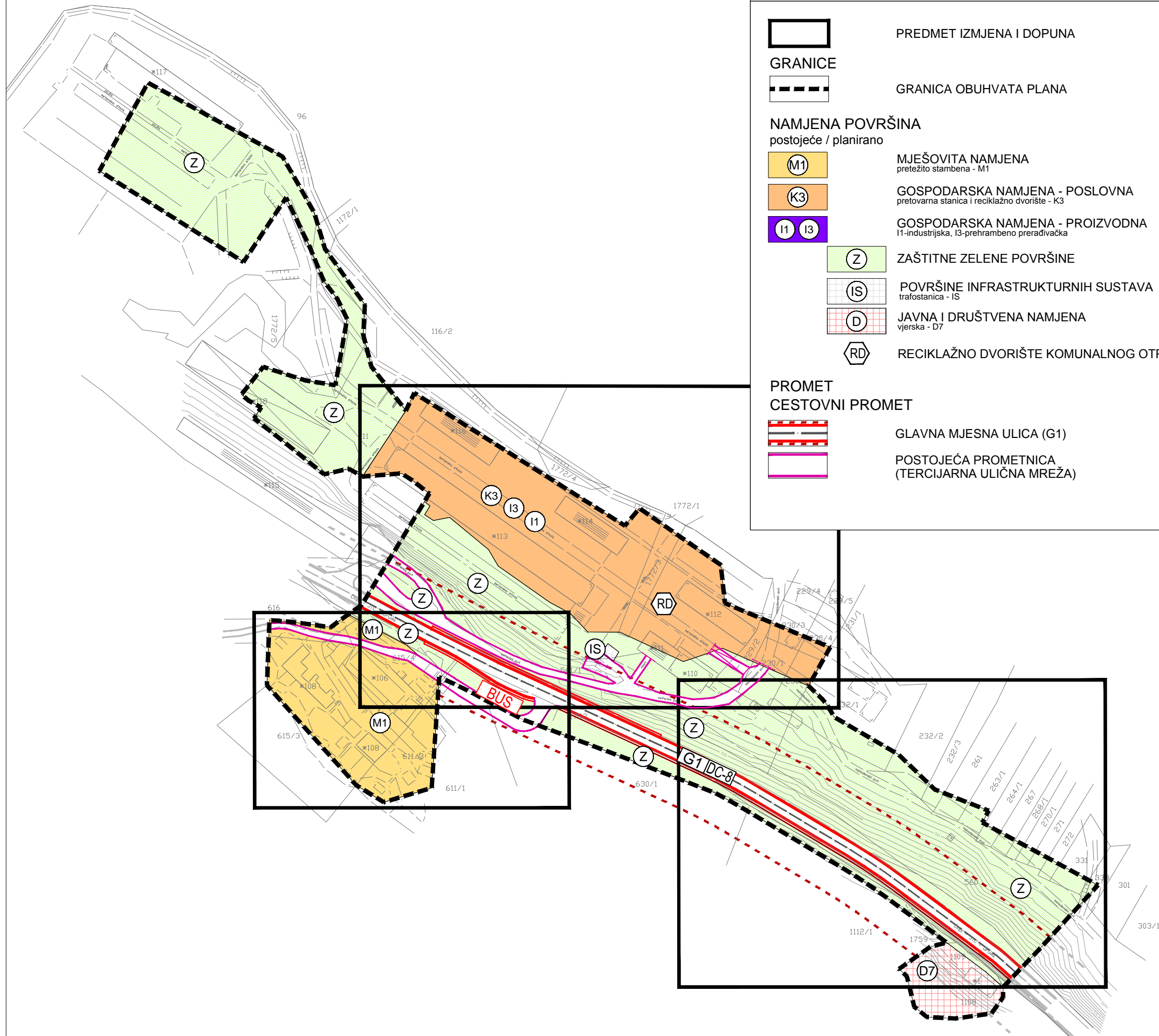


TUMAČ PLANSKOG ZNAKOVLJA

-  PREDMET IZMJENA I DOPUNA
- GRANICE**
-  GRANICA OBUHVATA PLANA
- NAMJENA POVRŠINA**
postojeće / planirano
-  MJEŠOVITA NAMJENA
pretežito stambena - M1
-  GOSPODARSKA NAMJENA - POSLOVNA
pretovarna stanica i reciklažno dvorište - K3
-  GOSPODARSKA NAMJENA - PROIZVODNA
I1-industrijska, I3-prehrambeno prerađivačka
-  ZAŠTITNE ZELENE POVRŠINE
-  POVRŠINE INFRASTRUKTURNIH SUSTAVA
trafostanica - IS
-  JAVNA I DRUŠTVENA NAMJENA
vjerska - D7
-  RECIKLAŽNO DVORIŠTE KOMUNALNOG OTPADA
- PROMET**
- CESTOVNI PROMET**
-  GLAVNA MJESNA ULICA (G1)
-  POSTOJEĆA PROMETNICA
(TERCIJARNA ULIČNA MREŽA)



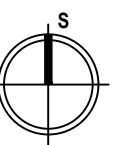
IZMJENE I DOPUNE URBANISTIČKOG PLANA UREĐENJA ZONE GOSPODARSKE - PROIZVODNE I POSLOVNE NAMJENE "KOPAČICA" - POPOVIĆI (UPU 88)

LIST BR: 1.

KORIŠTENJE I NAMJENA POVRŠINA
IZVORNIK



0 10 m 50 m 100 m 200 m



Županija:	DUBROVAČKO - NERETVANSKA	Općina:	KONAVLE
Naziv prostornog plana:	IZMJENE I DOPUNE URBANISTIČKOG PLANA UREĐENJA ZONE GOSPODARSKE - PROIZVODNE I POSLOVNE NAMJENE "KOPAČICA" - POPOVIĆI (UPU 88) IZVORNIK		
Naziv kartografskog prikaza:	KORIŠTENJE I NAMJENA POVRŠINA		
Broj kartografskog prikaza:	1.	Mjerilo kartografskog prikaza:	1 : 2000
Odluka predstavničkog tijela o izradi plana (službeno glasilo):	Odluka Općinskog vijeća Općine Konavle o izradi Izmjena i dopuna Urbanističkog plana uređenja zone gospodarske-proizvodne i poslovne namjene "Kopačica" - Popovići (UPU 88) (Službeni glasnik Općine Konavle 9/16)		Odluka predstavničkog tijela o donošenju plana (službeno glasilo):
Javna rasprava (datum objave):	17. siječnja 2017.	Javni uvid održan:	30. siječnja 2017. - 07. veljače 2017.
Pečat tijela odgovornog za provođenje javne rasprave:		Odgovorna osoba za provođenje javne rasprave:	<u>Božo Lasić, dipl. iur.</u>
	M.P.	Mjesto i datum izrade plana:	Dubrovnik, ožujak 2017.
Suglasnosti i mišljenja nadležnih organa uprave na plan:	_____		
Pravna osoba / tijelo koje je izradilo plan:	IGH URBANIZAM d.o.o. DUBROVNIK		
Pečat pravne osobe / tijela koje je izradilo plan:		Odgovorna osoba:	<u>dr. sc. Zrinka Rudež, dipl. ing. arh.</u> Direktor
	M.P.		
Odgovorni voditelj izrade plana:			<u>dr.sc. Zrinka Rudež, dipl.ing.arh.</u>
	M.P.		
Stručni tim u izradi plana:	mr.sc. Saša Đukan, dipl. ing. građ. Marina Balin Fadejev, dipl. ing. arh. Ivan Goluža, dipl. ing. građ. Danka Grbac, dip. ing. kraj. arh. Jurica Knego, mag. geogr. i mag. ing. geod. et geoinf.		Jure Marić, prof. Josip Mikulić, dipl. iur. Mladen Pandur, i.g., ovl. arh. Slavica Polić, mag. ing. arch. dr.sc. Zrinka Rudež, dipl. ing. arh. Bajro Sarić, dipl. oecp
Pečat predstavničkog tijela:		Predsjednik predstavničkog tijela:	<u>Ivo Simović</u>
	M.P.		
Istovjetnost ovog prostornog plana s izvornikom ovjerava:			Pečat nadležnog tijela:
			M.P.
(ime, prezime i potpis)			