







LEGENDA

-  MARINA - AKVATORIJ I KOPNENI DIO
-  KOMUNALNI VEZ
-  POSTOJEĆA OBALA
-  VALOBRAN I GATOVI
(VARIJANTA S VALOBRANOM U SKLOPU MARINE)
-  POSTOJEĆI GAT - MOGUĆNOST UKLANJANJA
-  PARKIRALIŠTE S BROJEM PARKIRNIH MJESTA



Županija: DUBROVAČKO-NERETVANSKA	
Općina: VELA LUKA	
Naziv prostornog plana: CILJANE IZMJENE I DOPUNE PROSTORNOG PLANA UREĐENJA OPĆINE VELA LUKA ZA RAZVOJ I UREĐENJE LUČKOG PODRUČJA	
Naziv kartografskog prikaza: KARTOGRAM 1 PROSTORNA ŠEMA UREĐENJA LUKE NAUČIČKOG TURIZMA	
Broj kartograma: 1	Mjerilo kartografskog prikaza: 1:2000
Odluka o izradi: Službeni glasnik Općine Vela Luka broj 7/12	Odluka o donošenju: Službeni glasnik Općine Vela Luka broj 3/13
Javna rasprava objavljena: 28.12.2012. Službeni glasnik Općine Vela Luka 8/12	Javni uvid održan: 11.1.2013. do 18.1.2013.
Pečat tijela odgovornog za provođenje javne rasprave:	Odgovorna osoba za provođenje javne rasprave: DARKO FRANULOVIĆ d.i.g.
Suglasnost na plan prema Zakonu o prostornom uređenju i izgradnji (Narodne novine br. 76/07, 38/09, 55/11, 90/11 i 50/12): Ministarstvo graditeljstva i prostornoga uređenja, Datum: 22. ožujka 2013. Klasa: 350-02/13-11/17 Ur.broj: 531-05-1-1-13-02	
Pravna osoba koja je izradila plan: URBANISTIČKI ZAVOD GRADA ZAGREBA d.o.o. ZAGREB, Braće Domany 4	
Pečat pravne osobe koja je izradila plan:	Odgovorna osoba: LUKA ŠULENTIĆ, mag.ing.arch.
Voditelj izrade plana:	 IVAN KAPOVIĆ, mag.ing.arch.
Stručni tim u izradi plana: 1. IVAN KAPOVIĆ, mag.ing.arch. 2. MAJA VIDEK PAVLOVIĆ, mag.ing.arch. 3. LUKA ŠULENTIĆ, mag.ing.arch. 4. ANDREJA ŠUGAR, mag.ing.aedif.	
Pečat Općinskog vijeća:	Predsjednik Općinskog vijeća: ZDRAVKO ŽUVELA
Istovjetnost ovog plana s izvornikom ovjerava: IME, PREZIME, POTPIS	Pečat nadležnog tijela: