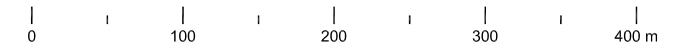


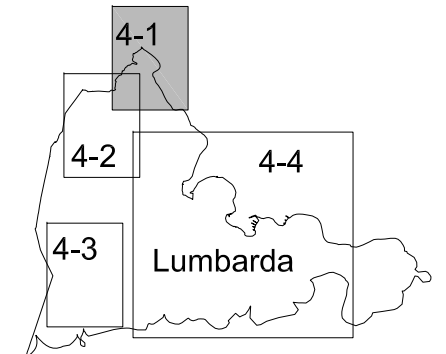
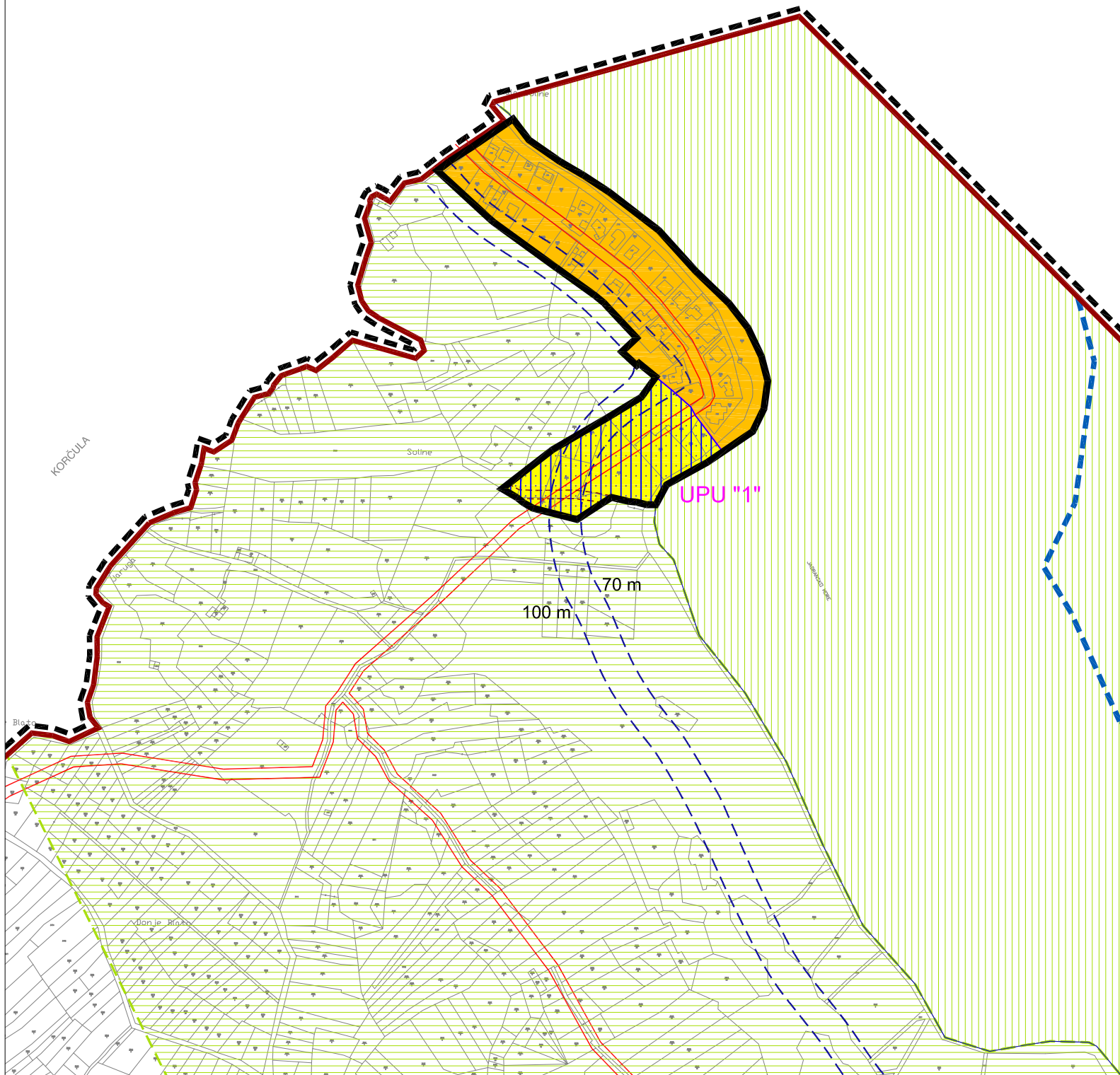
# DOPUNA PROSTORNOG PLANA UREĐENJA OPĆINE LUMBARDA

Kartografski prikaz br. 4-1 GRAĐEVINSKA PODRUČJA I PODRUČJA POSEBNIH  
UVJETA KORIŠTENJA

Mjerilo 1 : 5 000



- Obuhvat PPUO Lumbarda;  
teritorijalne i statističke granice
- GRANICA OBUHVATA PPUO LUMBARDA /  
/ GRANICA OPĆINE LUMBARDA
- Građevinska područja
- GRANICA GRAĐEVINSKOG PODRUČJA
- Namjena površina unutar  
građevinskog područja naselja
- MJEŠOVITA NAMJENA
- Područja posebnih uvjeta korištenja
- OBUHVAT OBAVEZNE IZRADE  
URBANISTIČKIH PLANOVA UREĐENJA
- Cestovni promet
- PLANSKI KORIDOR CESTE
- Odvodnja oborinskih voda
- KORIDOR ODVODNOG KANALA  
OBORINSKE VODE "DONJE BLATO"
- Zaštićeno obalno područje mora (ZOP)
- OBALNA LINIJA  
KAKVA SE VIDI NA KATASTRU
- LINIJE 70 I 100 m  
UDALJENE OD OBALNE LINIJE
- GRANICA ZAŠTIĆENOG OBALNOG  
PODRUČJA MORA (ZOP-a)
- GRANICA PODRUČJA UNUTAR ZOP-a,  
1000 m OD OBALNE CRTE NA OTOKU
- NEUREĐENO NEIZGRAĐENO  
GRAĐEVINSKO PODRUČJE



Županija: DUBROVAČKO-NERETVANSKA	Općina: LUMBARDA	Odluka predstavničkog tijela o izradi prostornog plana:	Odluka predstavničkog tijela o donošenju plana:
Naziv prostornog plana: DOPUNA PROSTORNOG PLANA UREĐENJA OPĆINE LUMBARDA		Odluka o izradi dopuna Prostornog plana uređenja Općine Lumbarda (Službeni glasnik Općine Lumbarda 04/15)	
Naziv kartografskog prikaza: GRAĐEVINSKA PODRUČJA I PODRUČJA POSEBNIH UVJETA KORIŠTENJA	Mjerilo kartografskog prikaza: 1 : 5 000	Javna rasprava - datum objave:	Javni uvid održan:
Broj kartografskog prikaza: 4-1		-----	-----
Sveučilište u Zagrebu, Arhitektonski fakultet ZAVOD ZA URBANIZAM, PROSTORNO PLANIRANJE I PEJZAŽNU ARHITEKTURU Zagreb, Kačićeva 26, tel./fax.(01) 4639 284; http://www.arhitekt.hr		Pečat tijela odgovornog za provođenje javne rasprave:	Osoba odgovorna za provođenje javne rasprave:
Predstojnik Zavoda: Prof. dr. sc. JESENKO HORVAT, dipl. ing. arh.	Odgovorni voditelj: Prof. dr. sc. KRUNOSLAV ŠMIT, dipl. ing. arh.	-----	-----
Pečat pravne osobe/tijela koje je izradilo plan:	Pečat odgovornog voditelja:	Suglasnost na plan prema članku 108. Zakona o prostornom uređenju (Narodne novine 153/13):	
Stručni tim u izradi plana: Prof. dr. sc. OLEG GRGUREVIĆ, dipl. ing. arh., dipl. ing. šum. Prof. dr. sc. KRUNOSLAV ŠMIT, dipl. ing. arh. HRVOJE VIDOVIĆ, dipl. ing. arh. IVONA JERKOVIĆ, dipl. ing. arh. MARKO JAKELIĆ, ing. arh. SLAVEN LETICA, mag. ing. arch.		klasa: 350-02/15-11/47; ur.broj: 531-05-15-5; od 20. listopada 2015. godine	
		Predsjednik predstavničkog tijela:	
		IVAN BAŽIKA, ing.	
		Pečat predstavničkog tijela:	Pečat nadležnog tijela:
		-----	-----