

Prostori za razvoj i uređenje površina naselja

	GRANICA GRAĐEVNOG PODRUČJA
	IZGRAĐENI DIO GRAĐEVINSKOG PODRUČJA
	NEIZGRAĐENI DIO GRAĐEVINSKOG PODRUČJA
	GOSPODARSKA NAMJENA - UGOSTITELJSKO - TURISTIČKA / IZGRAĐENI DIO /
	GOSPODARSKA NAMJENA - UGOSTITELJSKO - TURISTIČKA / NEIZGRAĐENI DIO /
	GROBLJE
	LUKA NAUČIČKOG TURIZMA / NEIZGRAĐENI DIO /

Prostori za razvoj i uređenje površina izvan naselja

	GOSPODARSKA NAMJENA - PLOŠTINA ZA ISKORIŠTAVANJE MINERALNIH SIROVINA / morska sol /
--	-------------------------------------------------------------------------------------

Infrastrukturni sustavi

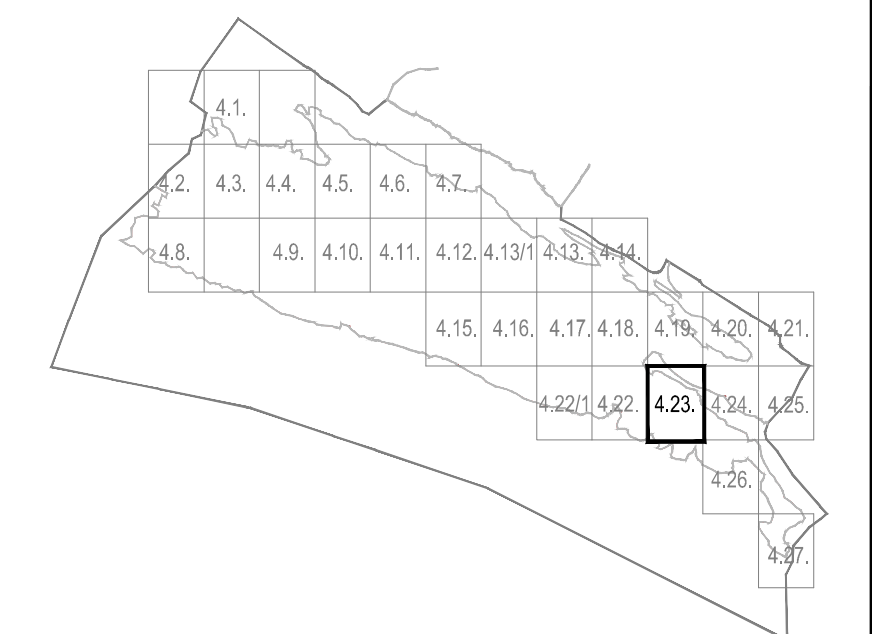
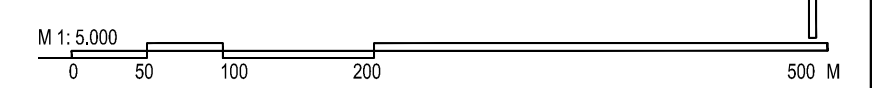
postojeće	planirano
GRANICE ZAŠTITNIH KORIDORA INFRASTRUKTURNIH SUSTAVA	
	JAVNE CESTE (DRŽAVNE, ŽUPANIJSKE I LOKALNE)
	ALTERNATIVNI KORIDOR (TRASA) CESTE
	MOST
	TUNEL
	DALEKOVOD

Predjeli sa ograničenjima u korištenju

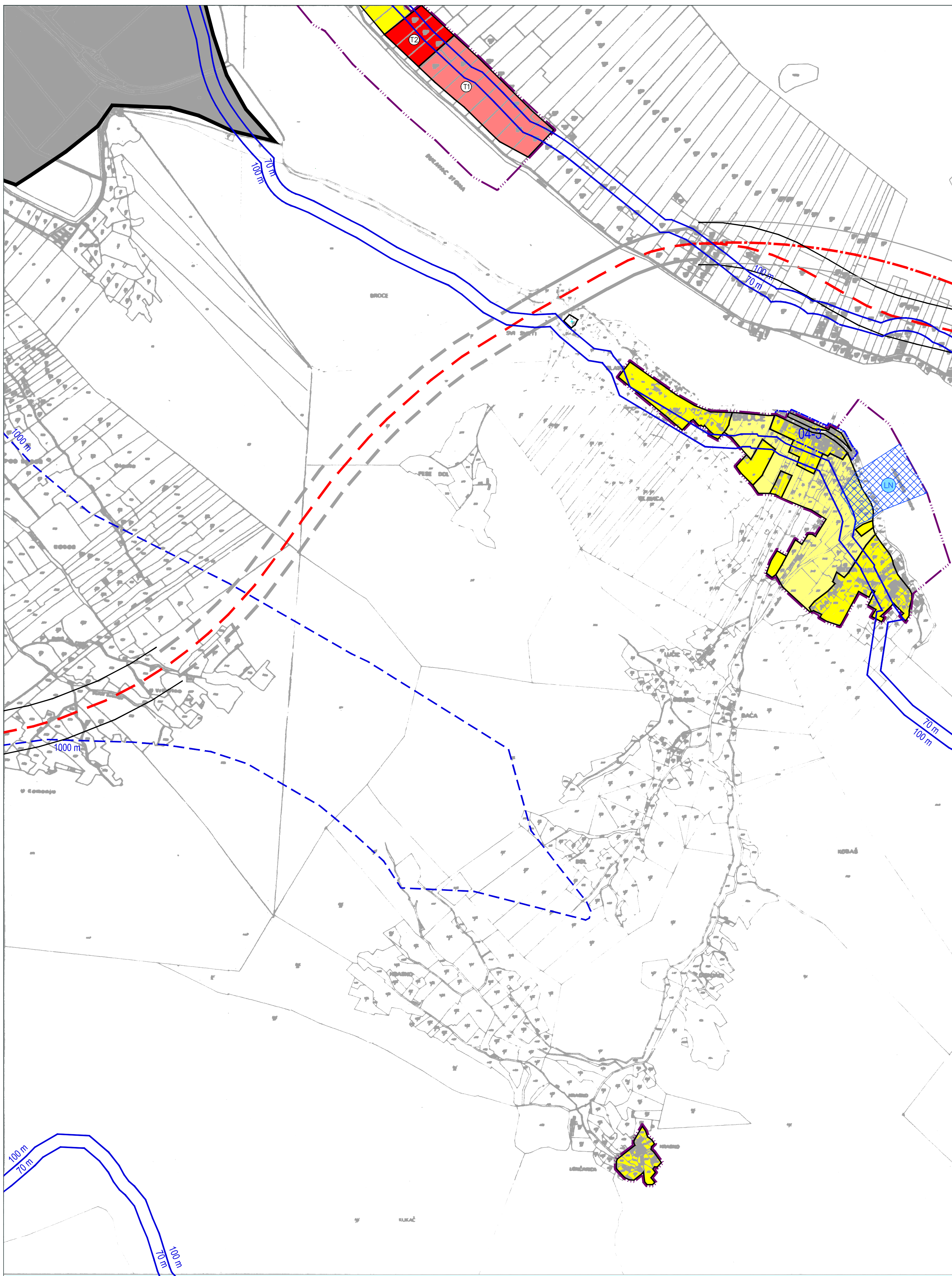
	PREDJELI ZAŠTITE PRIRODNIH I KRAJOBRAZNIH VRIJEDNOSTI*
	PREDJELI ZAŠTITE KULTURNO-POVIJESNIH VRIJEDNOSTI**
	OBUHVAITI OBEZNE IZRADE PROSTORNIH PLANOVA
	ZAŠTIĆENO OBALNO PODRUČJE (ZOP)
	POJAS DO 70 m I 100 m OD OBALNE CRTE

*) PR - POSEBNI REZERVAT

**) 04-3 BROJE



Županija: DUBROVAČKO-NERETVANSKA	Općina: STON
Naziv prostornog plana: PROSTORNI PLAN UREĐENJA OPĆINE STON	
Naziv kartografskog prikaza: GRAĐEVINSKA PODRUČJA	
Broj kartografskog prikaza: 4.23	Mjerilo kartografskog prikaza: 1 : 5 000
Program mpeza za unapređenje stanja u prostoru: Službeni glasnik Dubrovačko-neretvanske županije br. 8/99	Odluka predstavničkog tijela o donošenju plana: Službeni glasnik Dubrovačko-neretvanske županije br. 9/10
Javna rasprava (datum objave): 26.01.2002, 16.09.2009.	Javni uvidi održani: OD 29.01.2002. DO 01.03.2002. OD 21.09.2009. DO 08.10.2009.
Pečat tijela odgovornog za provođenje javne rasprave: M.P.	Odgovorna osoba za provođenje javne rasprave: VEDRAN ANTONIĆ, Općinski načelnik
Suglasnost na plan: Suglasnost Ministarstva zaštite okoliša, prostornog uređenja i graditeljstva (KLASA: 350-02/10-11/17, URBROJ: 531-06-10-3 AMT od 9. srpnja 2010. god.)	
Pravna osoba koja je izradila plan: APE d.o.o. Zagreb, Dinarska 39 ARHINGTRADE d.o.o. Zagreb, Gajeva 47	
Pečat pravne osobe koja je izradila plan: M.P.	Odgovorna osoba: MIRELA ČORDAŠ, dipl.ing.arh.
Koodinator plana: MIRELA ČORDAŠ, dipl.ing.arh. IGOR FRANIĆ, dipl.ing.arh.	
Stužni tim u izradi plana: IGOR FRANIĆ, dipl.ing.arh., mr.sc. TONKO RADIĆA, prof.geograf., NADA RADIĆA, prof.geograf., JASNA BUDAK - RAJIĆ, dipl.ing.arh., JULKA BJELOBABA, dipl.ur.	
SANDRA JAKOPEC, dipl.ing.arh., NIKŠA BOŽIĆ, dipl.ing.arh., LJERJANA FRANKOVIĆ, dipl.ing.grad., ESTERA GOBAC-TRINIĆ, dipl.ing.boj., ZELJKA NEDELKOVIĆ-ZUNEĆ, dipl.ing.arh.	
Pečat predstavničkog tijela: M.P.	Predsjednik predstavničkog tijela: DARKO DRAŽETA, pred. Općinskog vijeća
Istovjetnost ovog prostornog plana s izvornikom ovjerava: M.P.	



Podloga izrađena smanjivanjem katastarskih karata u mjerilima 1:2880 i 1:1000
Skeniranje izvornika u mjerilu 1:5000 izradio GISMAN d.o.o. Zagreb 2000. godine.