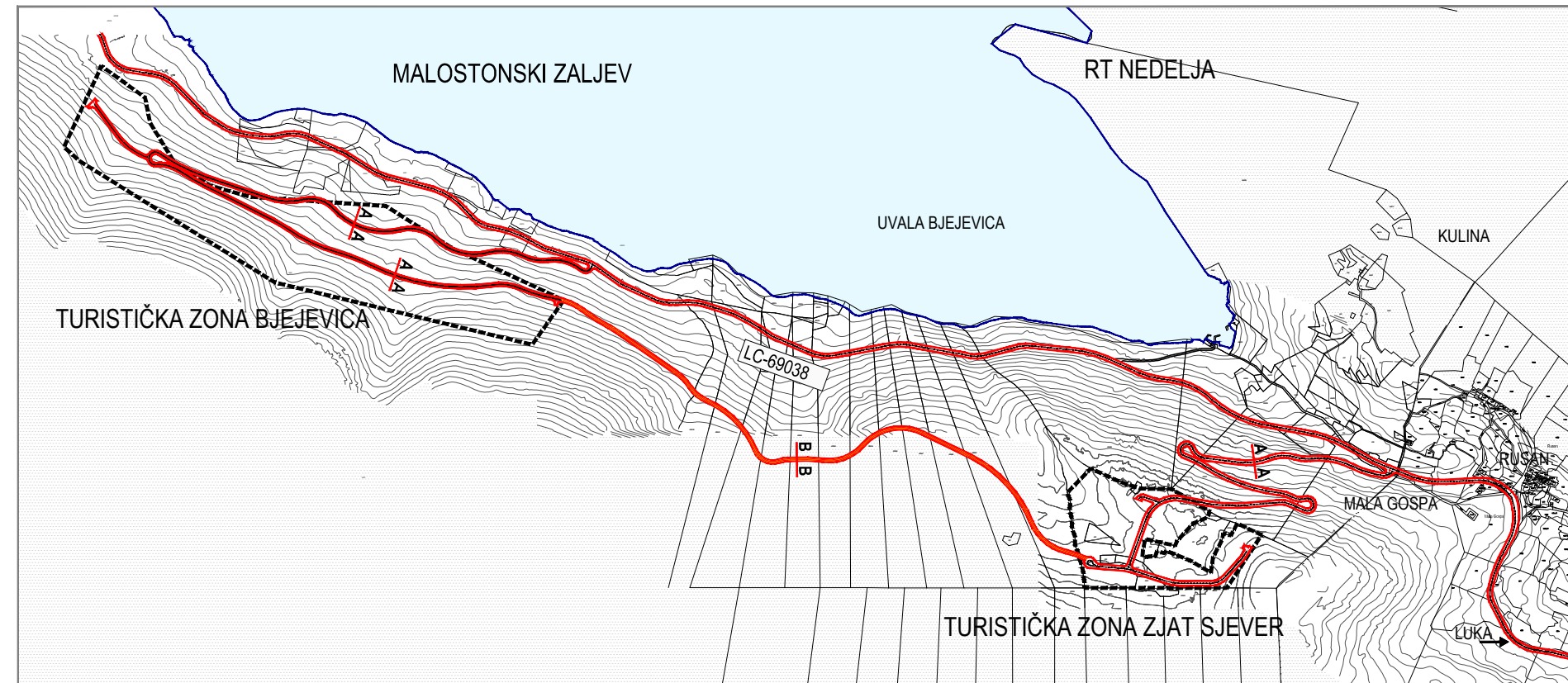
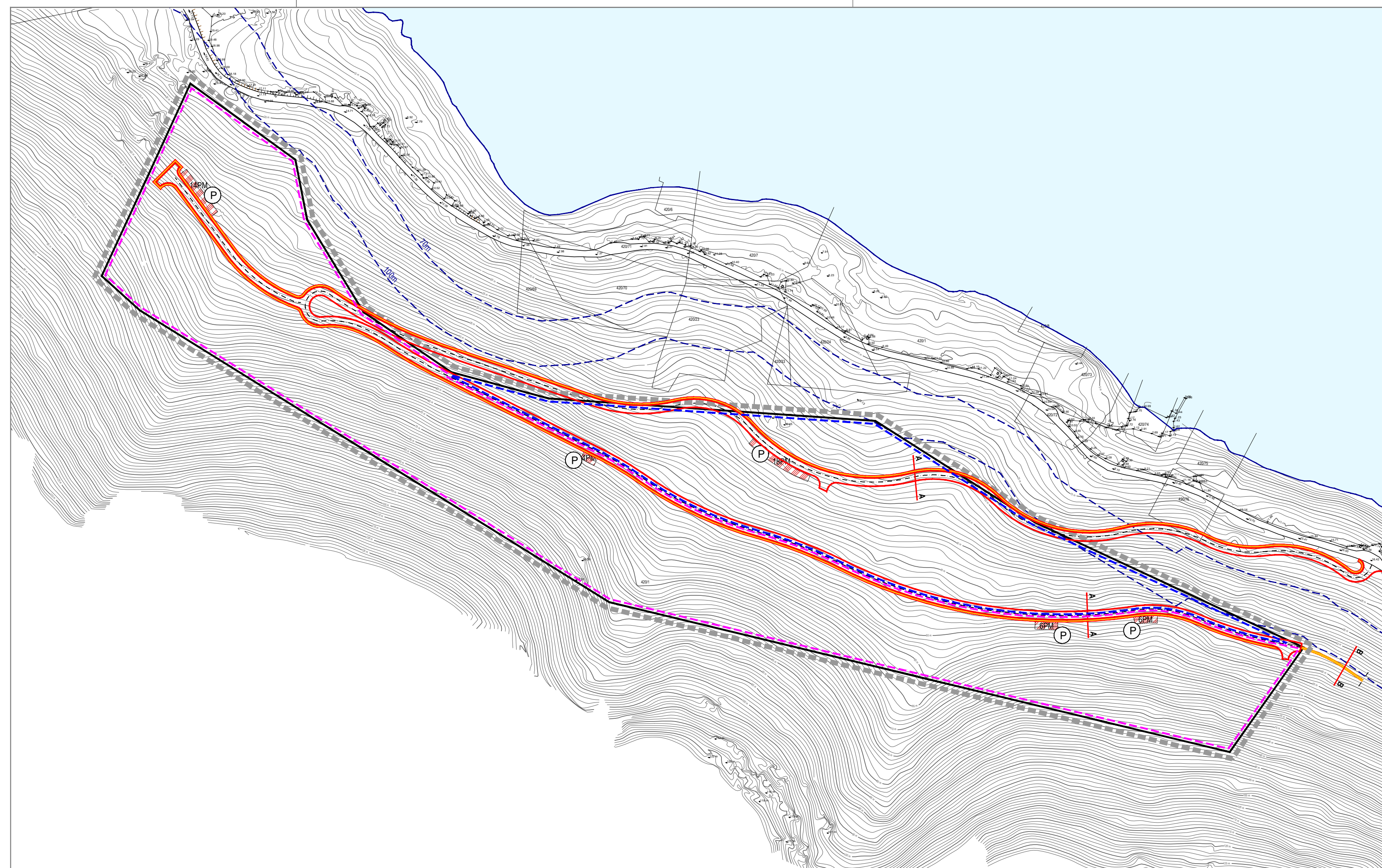
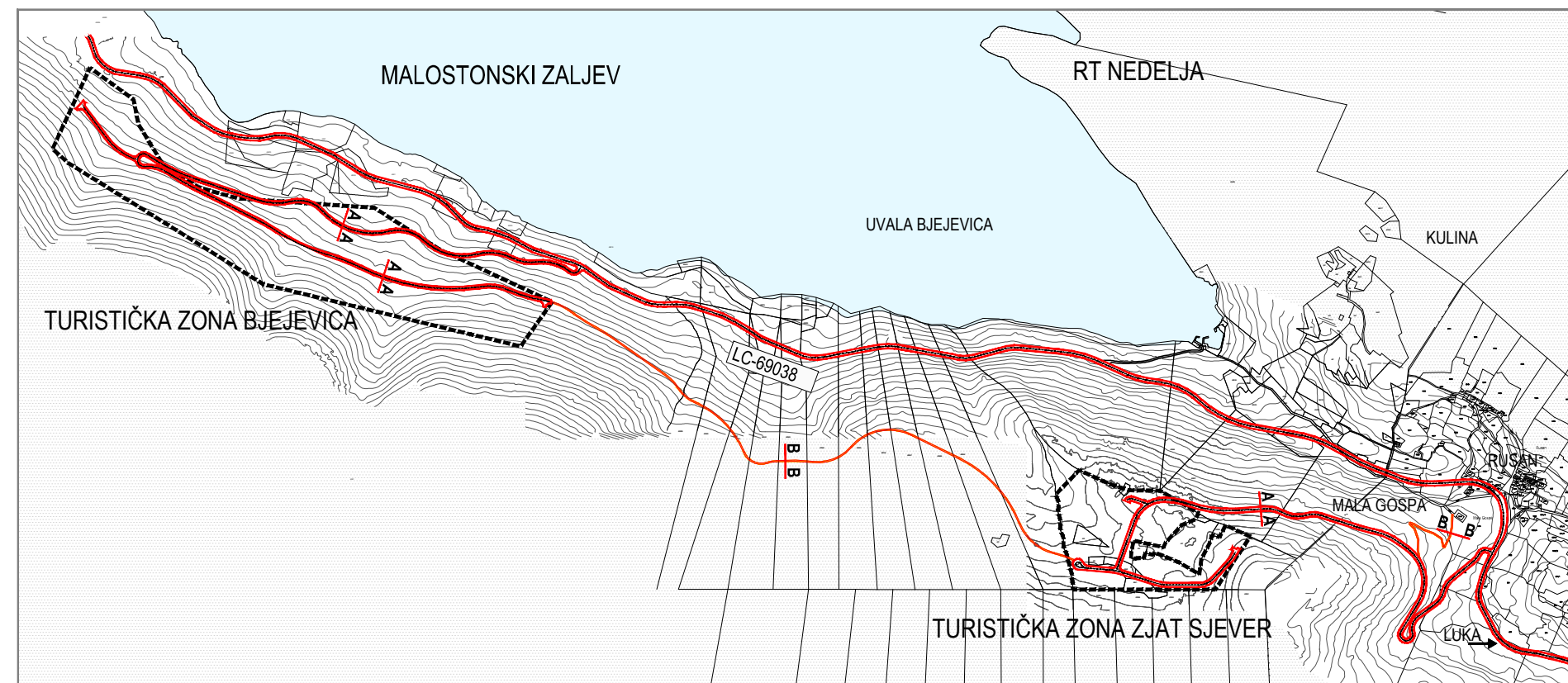


HEMA PROMETA - VARIJANTA 1
M 1:10 000



HEMA PROMETA - VARIJANTA 2
M 1:10 000



TUMAČ PLANSKOG ZNAKOVLJA

GRANICE

- GRANICA UPU-a "DUBA STONSKA-UVALA BJEJEVIĆA"
- GRANICA GRAĐEVINSKOG PODRUČJA
- OBUHVAT ZONE A - ZONA VILA
- OBUHVAT ZONE B - ZONA HOTELA

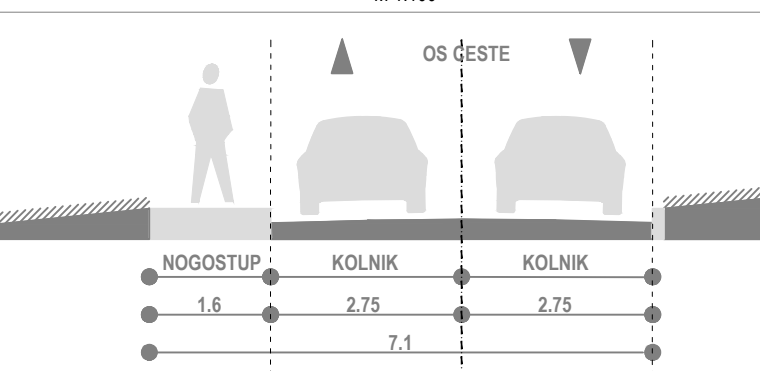
ZAŠTIĆENO OBALNO PODRUČJE MORA

- OBALNA LINIJA NA KATASTARSKOM PLANU
- LINIJA 70 m / 100 m OD OBALNE LINIJE
- MORE

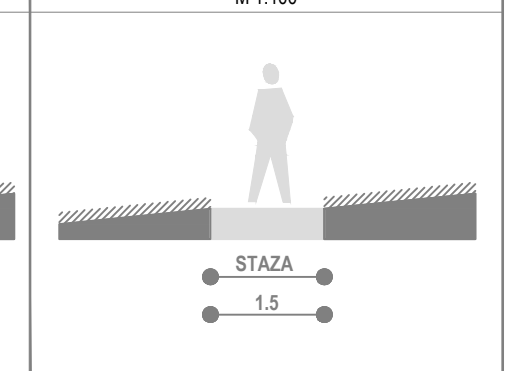
PROMET

- OS CESTE
- GLAVNA PRISTUPNA CESTA (PRESJEK A-A)
- PJEŠAČKA STAZA (PRESJEK B-B)
- PARKIRALIŠNE POVRŠINE - NAČELNA POZICIJA
- OZNAKA PRESJEKA

PROFIL PROMETNICA - PRESJEK A - A
M 1:100

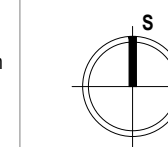


PROFIL PJEŠAČKE STAZE - PRESJEK B-B
M 1:100



URBANISTIČKI PLAN UREĐENJA
"DUBA STONSKA - UVALA BJEJEVIĆA"

LIST BR: 2.1. PROMETNA, ULIČNA I KOMUNALNA INFRASTRUKTURNA MREŽA - Prometna i ulična mreža
IZVORNIK



Županija: DUBROVAČKO - NERETVANSKA Općina: STON

Naziv prostornog plana: **URBANISTIČKI PLAN UREĐENJA "DUBA STONSKA - UVALA BJEJEVIĆA"**
IZVORNIK

Naziv kartografskog prikaza: PROMETNA, ULIČNA I KOMUNALNA INFRASTRUKTURNA MREŽA - Prometna i ulična mreža

Broj kartografskog prikaza: 2.1. Mjerilo kartografskog prikaza: 1 : 2000

Odluka predstavničkog tijela o izradi plana (službeno glasilo): Odluka Općinskog vijeća Općine Ston o donošenju plana (službeno glasilo):
Odluka Općinskog vijeća Općine Ston o izradi Odluka Općinskog vijeća Općine Ston o donošenju
Prostornog plana uređenja Općine Ston i izradi Urbanističkog plana uređenja "Dubu Stonska - Uvala Bjejevića"
"Dubu Stonska - Zpat sjever" i Urbanističkog plana uređenja "Dubu Stonska - Uvala Bjejevića" (Službeni glasnik Dubrovačko-neretvanske županije 12/17)

Javna rasprava (datum objave): 9. ožujka 2017. Javni uvid održan: od 20. ožujka do 18. travnja 2017.

Pečat tijela odgovornog za provođenje javne rasprave: Odgovorna osoba za provođenje javne rasprave:

M.P. Vedran Antunica
Mjesto i datum izrade plana:
Dubrovnik, rujan 2017.

Suglasnosti i mišljenja nadležnih organa uprave na plan: Suglasnost Ministarstva graditeljstva i prostornog uređenja, Uprava za prostorno uređenje, pravne poslove i programe Europske unije
(Klasa: 350-02/17-1342, Ur. broj: 531-05-17-02, od 19. srpnja 2017.)

Pravna osoba / tijelo koje je izradilo plan: **IGH URBANIZAM d.o.o.**
DUBROVNIK

Pečat pravne osobe / tijela koje je izradilo plan: Odgovorna osoba:

M.P. dr. sc. Zrinka Rudež, dipl. ing. arh.
IGH URBANIZAM d.o.o. Direktor

Odgovorni voditelj izrade plana: M.P. dr.sc. Zrinka Rudež, dipl.ing.arh.

Stručni tim u izradi plana: Stipe Baučić, dipl.ing.geod. Jure Marić, prof.
Josip Mikulić, dipl.jur. Zoran Čosić, dipl.ing.grad. Slavica Polić, mag.ing.arch.
Danka Grbac, dip.ing.kraj.arh. dr.sc. Zrinka Rudež, dipl.ing.arh.
Jurica Knežo, mag.geogr. i mag.ing.geod.et.geoinf. Bajro Sarić, dipl.pec.
Niko Krampus, dipl.ing.el. mr.sc. Tatjana Stazić, dipl.ing.grad.

Pečat predstavničkog tijela: M.P. Predsjednik predstavničkog tijela:

Berislav Glavor

Istovjetnost ovog prostornog plana s izvornikom ovjerava: Pečat nadležnog tijela: M.P.

(ime, prezime i potpis)