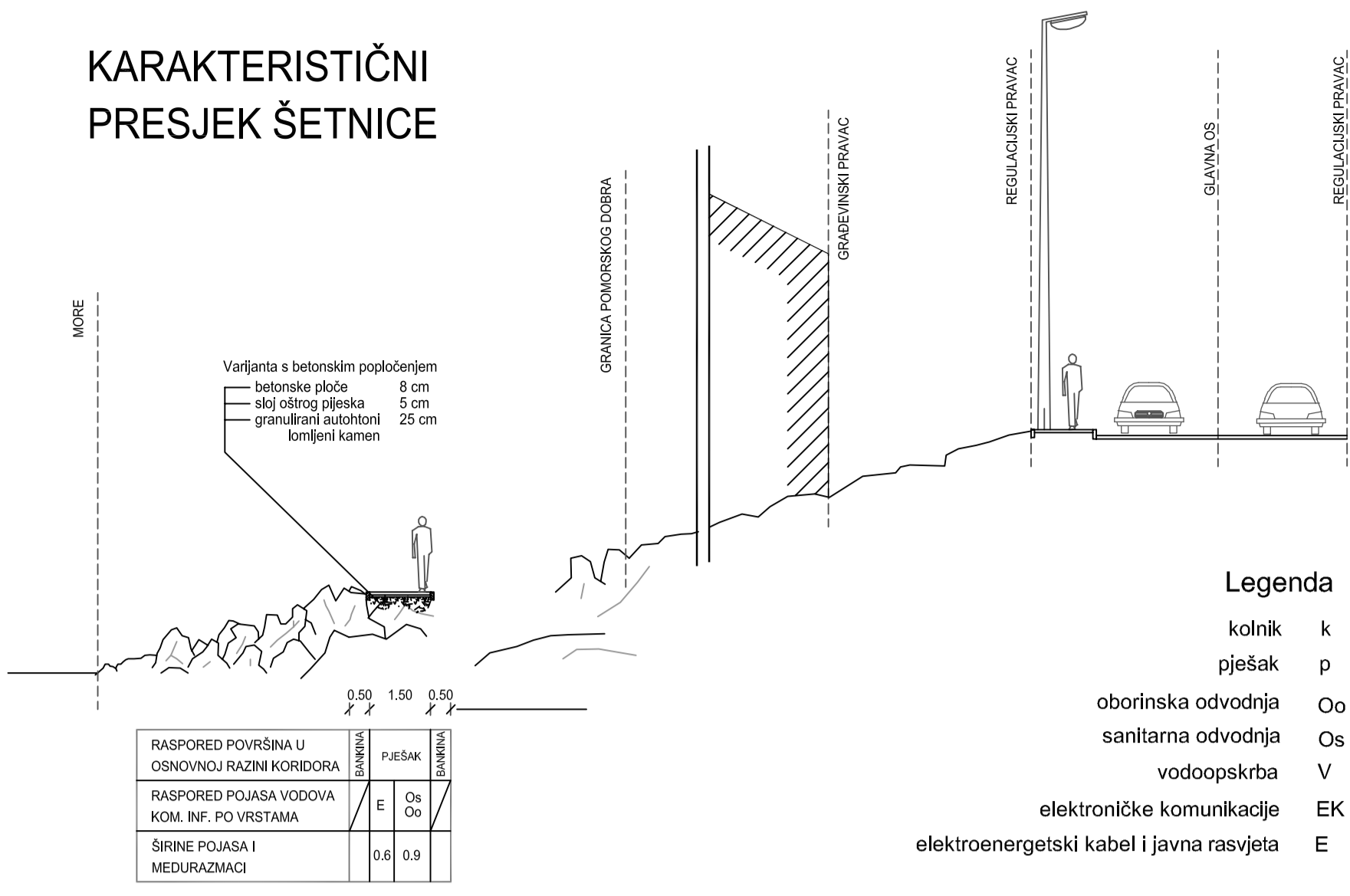


KARAKTERISTIČNI PRESJEK ŠETNICE

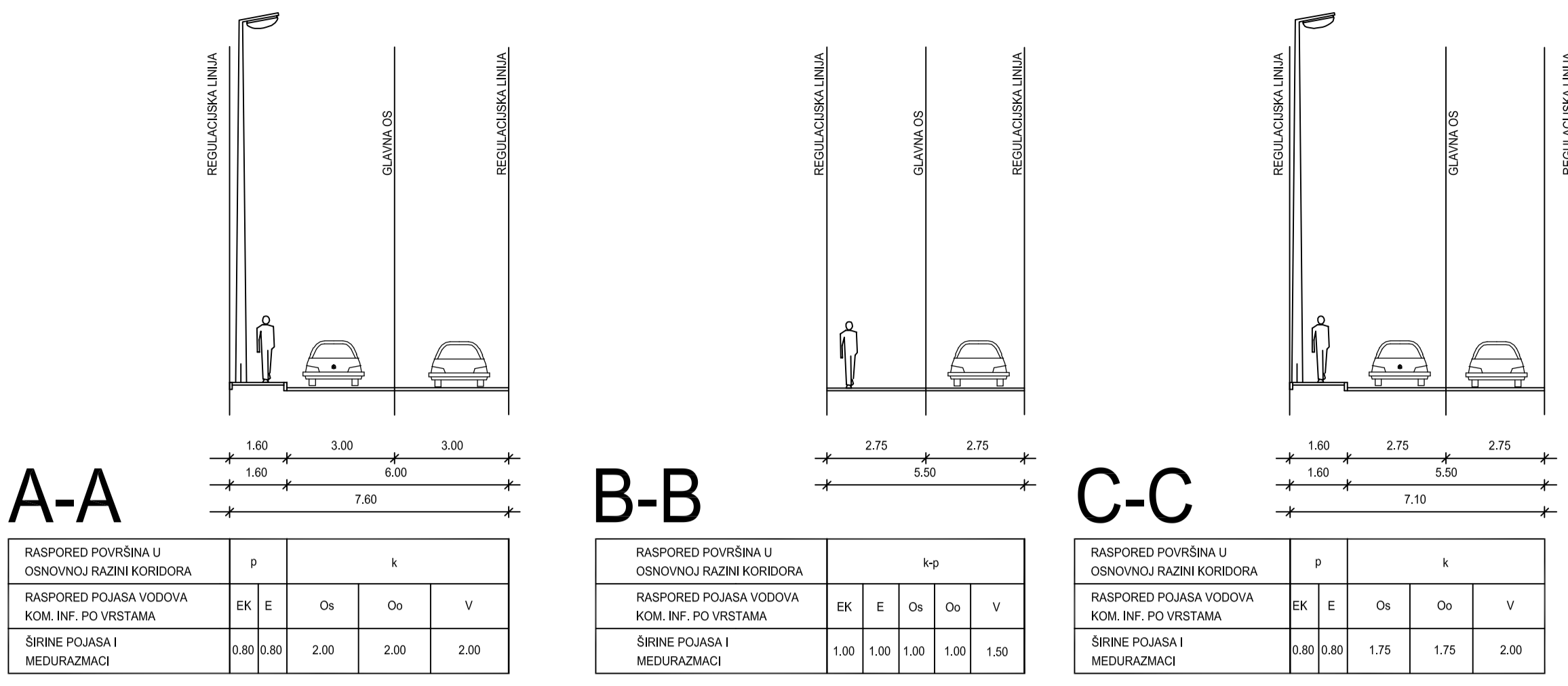


Legenda

kotnik	k
pješak	p
oborinska odvodnja	Oo
sanitarna odvodnja	Os
vodoopskrba	V
elektroničke komunikacije	EK
elektroenergetski kabel i javna rasvjeta	E

RASPORED POVRŠINA U OSNOVNOJ RAZINI KORIDORA	
zastava	0,50
ostalo	1,50
ukupno	2,00
RASPORED POJASA I MEDURAZMACI	
zastava	0,50
ostalo	0,50
ukupno	1,00

Poprečni presjek ulica s načelnim rasporedom pojaseva komunalne infrastrukture



A-A

RASPORED POVRŠINA U OSNOVNOJ RAZINI KORIDORA	
zastava	1,80
ostalo	3,00
ukupno	4,80
RASPORED POJASA I MEDURAZMACI	
zastava	1,80
ostalo	2,00
ukupno	3,80

B-B

RASPORED POVRŠINA U OSNOVNOJ RAZINI KORIDORA	
zastava	2,75
ostalo	2,75
ukupno	5,50
RASPORED POJASA I MEDURAZMACI	
zastava	1,00
ostalo	1,00
ukupno	2,00

C-C

RASPORED POVRŠINA U OSNOVNOJ RAZINI KORIDORA	
zastava	1,80
ostalo	2,75
ukupno	4,55
RASPORED POJASA I MEDURAZMACI	
zastava	0,80
ostalo	1,75
ukupno	2,55

Tumač planskog znakovlja

GRANICE

GRANICA OBUHVATA PLANA

NAMJENA POVRŠINA

(S) STAMBENA NAMJENA

(M1) MJEŠOVITA NAMJENA (M1 - pretežno stambena)

(T1) UGOSTITELJSKO TURISTIČKA NAMJENA

(R5) SPORTSKO REKREACIJSKA NAMJENA (sportska igrališta - R5, igralna plaza - R6)

(Z1) JAVNE ZELENE POVRŠINE

(Z) ZAŠTITNE ZELENE POVRŠINE

(IS1) POVRŠINE INFRASTRUKTURNIH SUSTAVA (trafostanica - IS1, bolnički protizračni oplošni vijci - IS2, separatorski vijci - IS3, preostala bitlička - IS4)

(L) PRIVEŽIŠTE

CESTOVNI PROMET

ULICE, KOLNO-PJEŠAČKE I PJEŠAČKE POVRŠINE

(G1) OZNAKA ULICE (glavna ulica - G1, ostale ulice - O1)

(Z-6223) RAZVRSTANOST

(A) OZNAKA PRESJEKA

(P) PARKIRALIŠTE

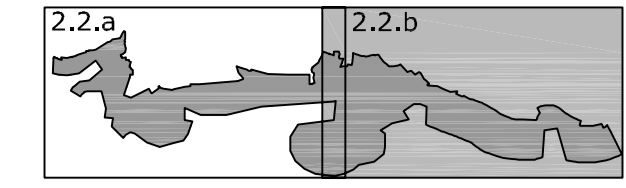
ELEKTRONIČKE KOMUNIKACIJE

izgrađeno / neizgrađeno

(K) DISTRIBUCIJSKA ELEKTRONIČKA KOMUNIKACIJSKA KANALIZACIJA

(C) PODRUČNA TELEFONSKA CENTRALA

(M) JEDINICA POŠTANSKE MREŽE



500 m²

MJ 1:2 000

0 20 40 100 200 m

Županija: DUBROVAČKO NERETVANSKA ŽUPANIJA
Općina: **OPĆINA BLATO**

Naziv prostornog plana: URBANISTIČKI PLAN UREĐENJA GRŠĆICA - PRIZBA

Naziv kartografskog prikaza: PROMETNA, ULIČNA I KOMUNALNA INFRASTRUKTURNA MREŽA
POŠTA I ELEKTRONIČKE KOMUNIKACIJE

Šifra kartografskog prikaza: 2.2.b

Šifra kartografskog prikaza: 1:2000

Osobna općinska vještačenja Općine Blato o izradi: Službeni glasnici 2011

Osobna općinska vještačenja Općine Blato o izradi: Službeni glasnici 2011

Javna rasprava (datum objave):
1. travnja 2010. u Školovnoj Dječjaci
2. travnja 2010. u Školovnoj Dječjaci

Javna rasprava (datum objave):
07. travnja 2010. u Školovnoj Dječjaci

Pečat tijela odgovornog za provođenje javne rasprave: Nacelnik Općine

Pečat tijela odgovornog za provođenje javne rasprave: Nacelnik Općine

IVO GAUVANIĆ, prof.

Suglasnost na plan prema Zakonu o prostornom uređenju i izgradnji (Narodne novine br. 78/07, 38/09, 15/10, 16/10, 18/10, 20/10, 21/10, 22/10, 23/10, 24/10, 25/10, 26/10, 27/10, 28/10, 29/10, 30/10, 31/10, 32/10, 33/10, 34/10, 35/10, 36/10, 37/10, 38/10, 39/10, 40/10, 41/10, 42/10, 43/10, 44/10, 45/10, 46/10, 47/10, 48/10, 49/10, 50/10, 51/10, 52/10, 53/10, 54/10, 55/10, 56/10, 57/10, 58/10, 59/10, 60/10, 61/10, 62/10, 63/10, 64/10, 65/10, 66/10, 67/10, 68/10, 69/10, 70/10, 71/10, 72/10, 73/10, 74/10, 75/10, 76/10, 77/10, 78/10, 79/10, 80/10, 81/10, 82/10, 83/10, 84/10, 85/10, 86/10, 87/10, 88/10, 89/10, 90/10, 91/10, 92/10, 93/10, 94/10, 95/10, 96/10, 97/10, 98/10, 99/10, 100/10)

Urbanog: 531-06-11-3 Klasa: 350-02/11-13/29 Datum: 21. travnja 2011.

Prva osoba koja je izradila plan: URBANISTIČKI ZAVOD GRADA ZAGREBA d.o.o.
ZAGREB, Britanski trg 12

Pečat pravne osobe koja je izradila plan: Odgovorna osoba: LUKA ŠULENTIĆ, mag.ing.arch.

Vođitelj izrade plana: LUKA ŠULENTIĆ, mag.ing.arch.

Sručni tim u izradi plana:
1. LUKA ŠULENTIĆ, mag.ing.arch.
2. IVAN RAPIČIĆ, mag.ing.arch.
3. HRVOJE JAMNICKI, dipl.ing.grad.
4. IMAJA VIDEK PAVLOVIĆ, mag.ing.arch.
5. ANA RAČIĆIĆ, dipl.ing.grad.
6. ANDREJA ŠUGAR, mag.ing.arch.
7. MATIJA IMBELIĆ, grad.strojar
8. PETAR ČIČEVIĆ, ing.grad.

Pečat Općinskog vijeća: Pečat Općinskog vijeća: ŽELIMIR BOSNIĆ, mr.ph.

Istovjetnost ovog plana s izvornikom ovjerava: Pečat nadležnog tijela:

IME, PREZIME, POTPIS

