

Izrađeno smanjenjem planova mjerila 1 : 2880
 u Zavodu za kartografiju Geodetskog fakulteta
 Sveučilišta u Zagrebu 1982



Mjerilo 1:5000

Izdao: Zavod za izgrađivanje Dubrovnika

KATASTARKE OPĆINE
 A. K.o. Potočje



OREBIC - 471



Izradeno smanjenjem planova mjerila 1:2880
 u Zavodu za kartografiju Geodetskog fakulteta
 Sveučilišta u Zagrebu 1982



Mjerilo 1:5000



Izdao: Zavod za izgradivanje Dubrovnika

KATASTARSKA OPĆINE
 A K.o. Potomje
 B K.o. Pijevčino



(OREBIC - 48)



Izradeno smanjenjem planova mjerila 1:2880
 u Zavodu za kartografiju Geodetskog fakulteta
 Sveučilišta u Zagrebu 1982



Mjerilo 1:5000



Izdao: Zavod za izgradivanje Dubrovnika

KATARSKE OPĆINE
 A K.o. Plovidba
 B K.o. Trstenik

(OREBIC-49)



Izrađeno smanjenjem planova mjerila 1:2880
 u Zavodu za kartografiju Geodetskog fakulteta
 Sveučilišta u Zagrebu 1982.

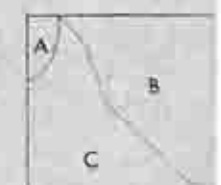


Mjerilo 1:5000



Izdao: Zavod za izgrađivanje Dubrovnika

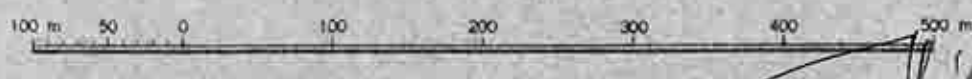
- KATAstarske Općine
- A K.o. Pločine
 - B K.o. Janjina
 - C K.o. Trstenik
 - D K.o. Popovo Luka



OREBIC - 50 1



Izradeno smanjenjem planova mjerila 1:2880
 u Zavodu za kartografiju Geodetskog fakulteta
 Sveučilišta u Zagrebu 1982



Mjerilo 1:5000



Izdac: Zavod za izgradivanje Dubrovnik

- KATAstarske Općine
- A K.o. Srešer
 - B K.o. Janjina
 - C K.o. Trstenik
 - D K.o. Popova Luka





450
300

451

452

730

Izrađeno smanjenjem planova mjerila 1:2880
 u Zavodu za kartografiju Geodetskog fakulteta
 Sveučilišta u Zagrebu 1982.



Mjerilo 1:5000




Izdao: Zavod za izgrađivanje Dubrovnika

KATASTARKE OPĆINE


A K.o. Trstenik





48 49 50 51 52

Izrađeno smanjenjem planova mjerila 1 : 2880
 u Zavodu za kartografiju Geodetskog fakulteta
 Sveučilišta u Zagrebu 1982

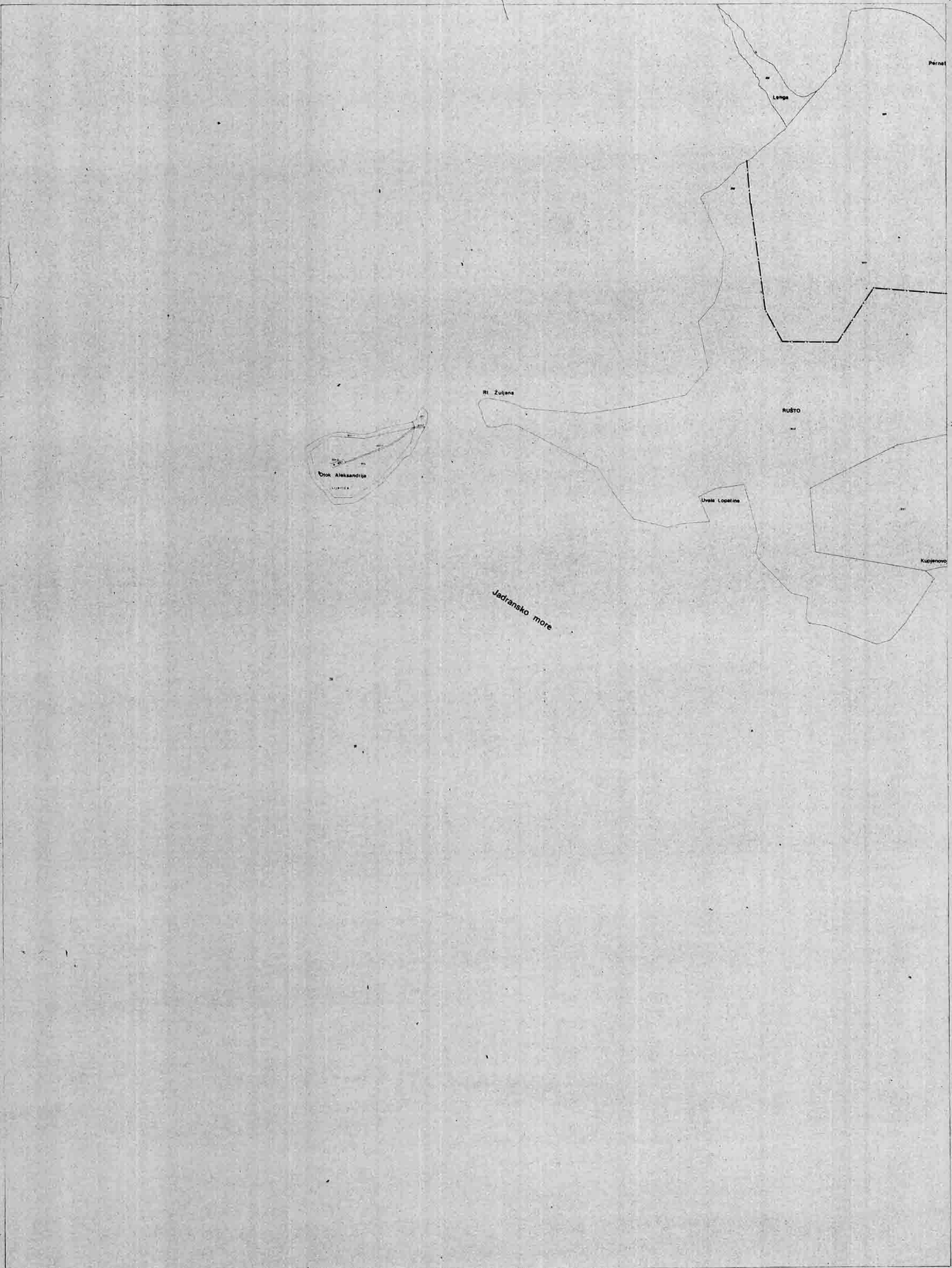


Mjerilo 1:5000

Izdao: Zavod za izgrađivanje Dubrovnik

KATASTARSKO OPĆINE
 A. K. o. Popovo Luka





Izrađeno smanjenjem planova mjerila 1:2880
 u Zavodu za kartografiju Geodetskog fakulteta
 Sveučilišta u Zagrebu 1982.



Mjerilo 1:5000



Izdao: Zavod za izgrađivanje Dubrovnika

KATAstarske Općine
 A K o. Zulfana





JADRANSKO MORE

Puna Obala


MALA SEKA

MASRNOVA

(O. MLJET - 8)

5 448 250 449 8 8

Izradeno smanjenjem planova mjerila 1:2880 u Zavodu za kartografiju Geodetskog fakulteta Sveučilišta u Zagrebu 1982.



Mjerilo 1:5000

Izdao: Zavod za izgrađivanje Dubrovnika

Handwritten signature

Handwritten signature

KATASTARSKE OPĆINE
A. K.o. Govedari





44

47


(O. MLJET - 7)

448

VELIKA SEKA

BEOVAL

Izradeno smanjenjem planova mjerila 1:2880
 u Zavodu za kartografiju Geodetskog fakulteta
 Sveučilišta u Zagrebu 1982.



Mjerilo 1:5000



Izdao: Zavod za izgradivanje Dubrovnika

KATASTARKE OPĆINE
 A. K. o. Govedari

Levi-Prunjal