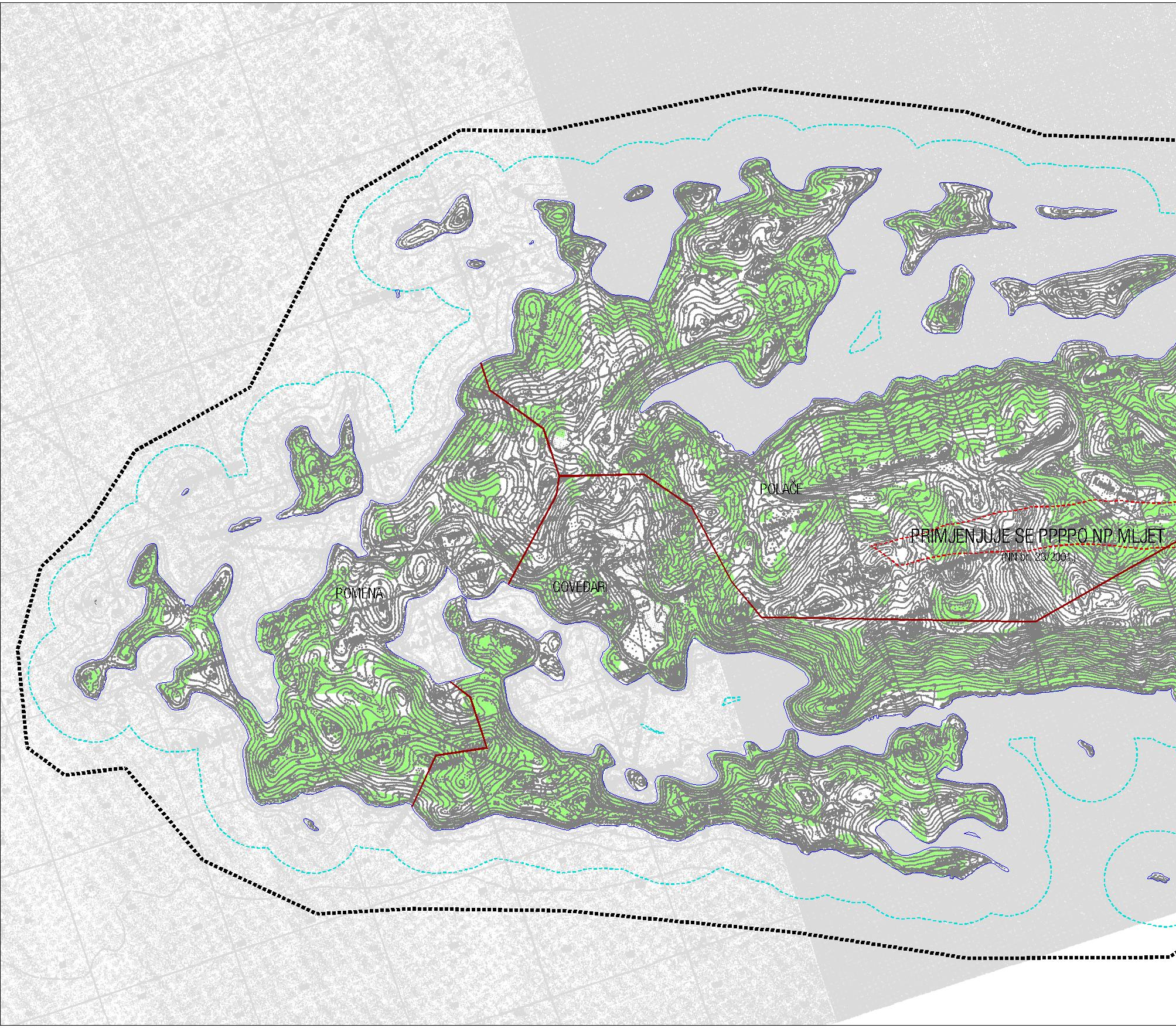

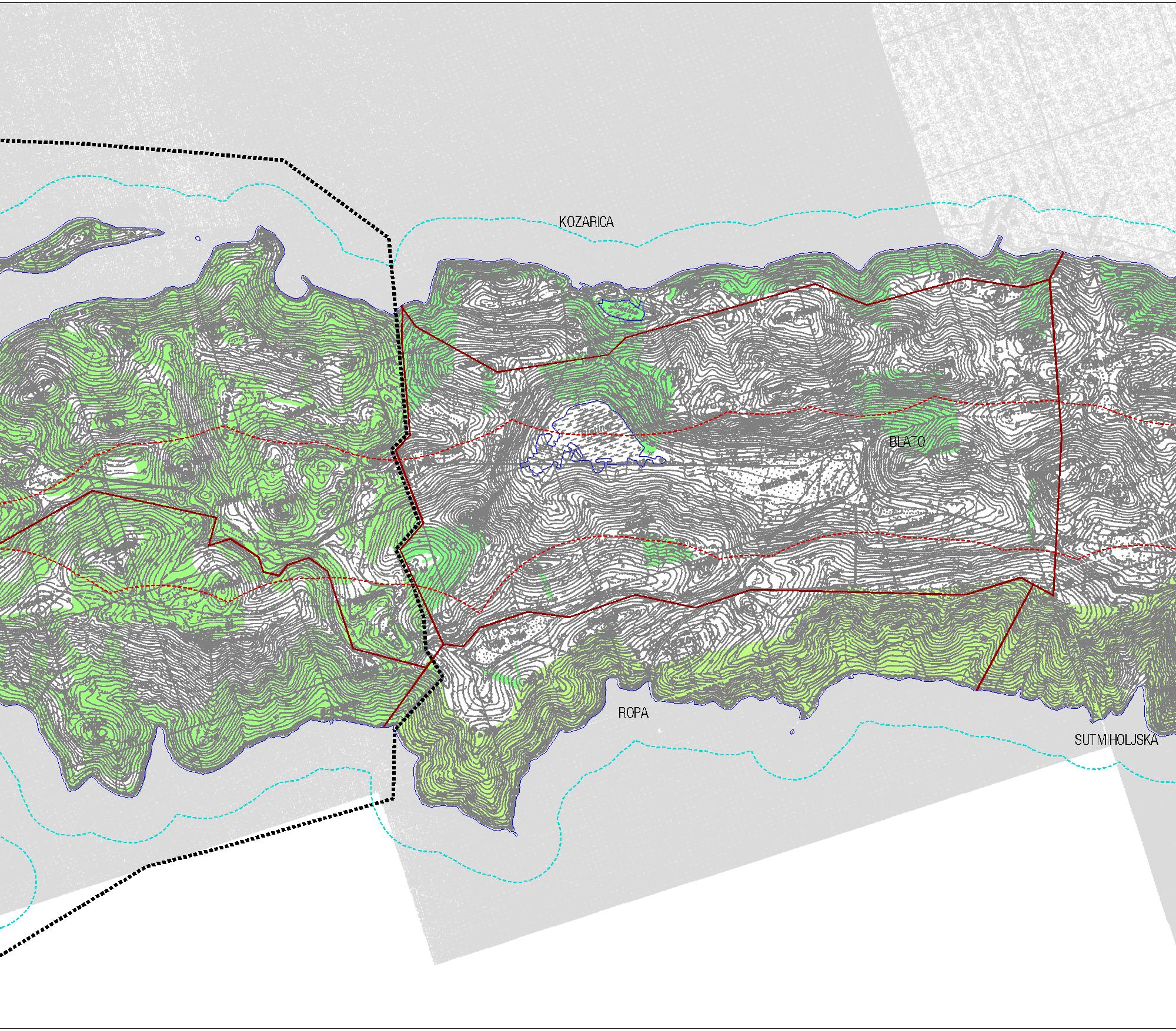

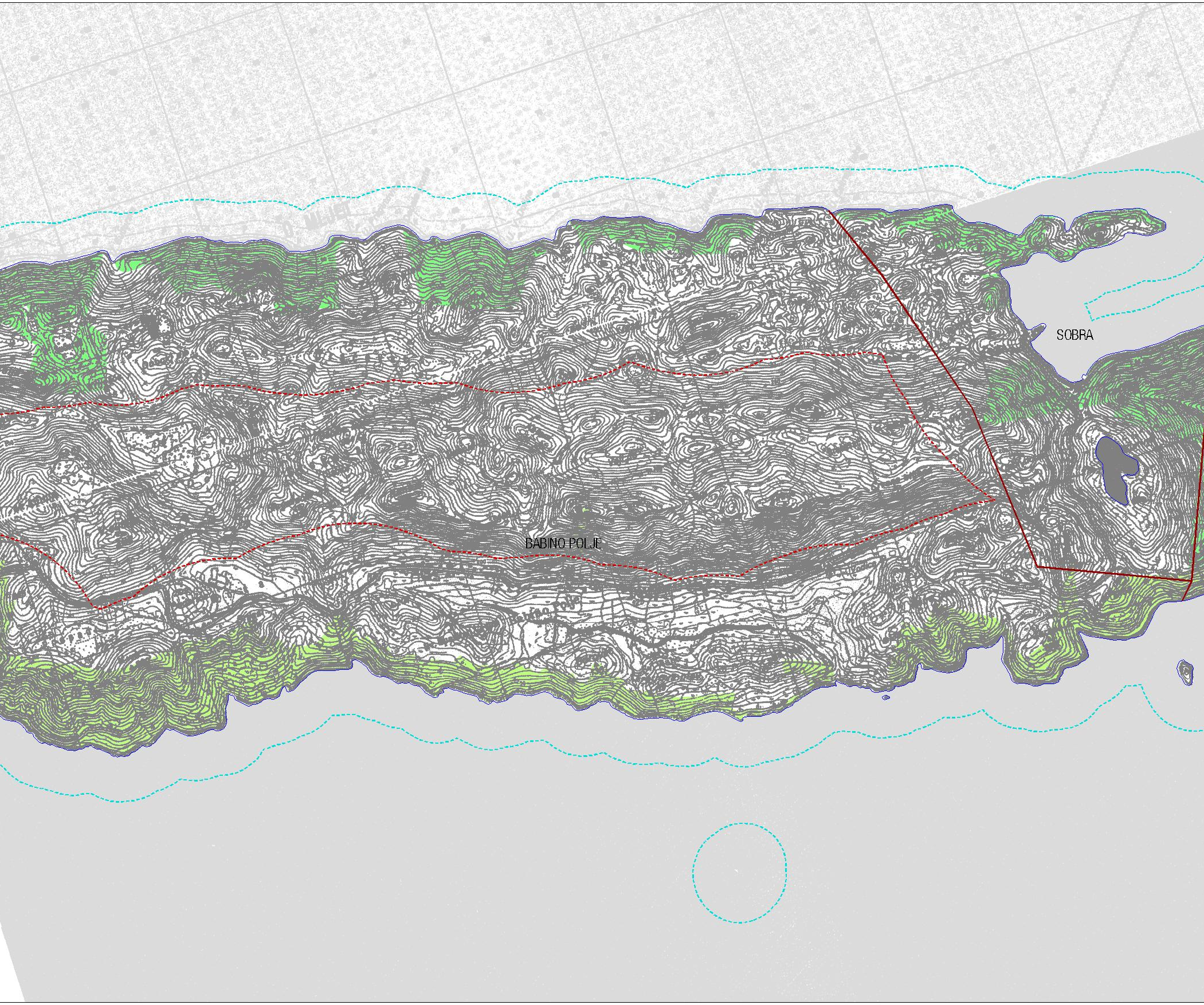

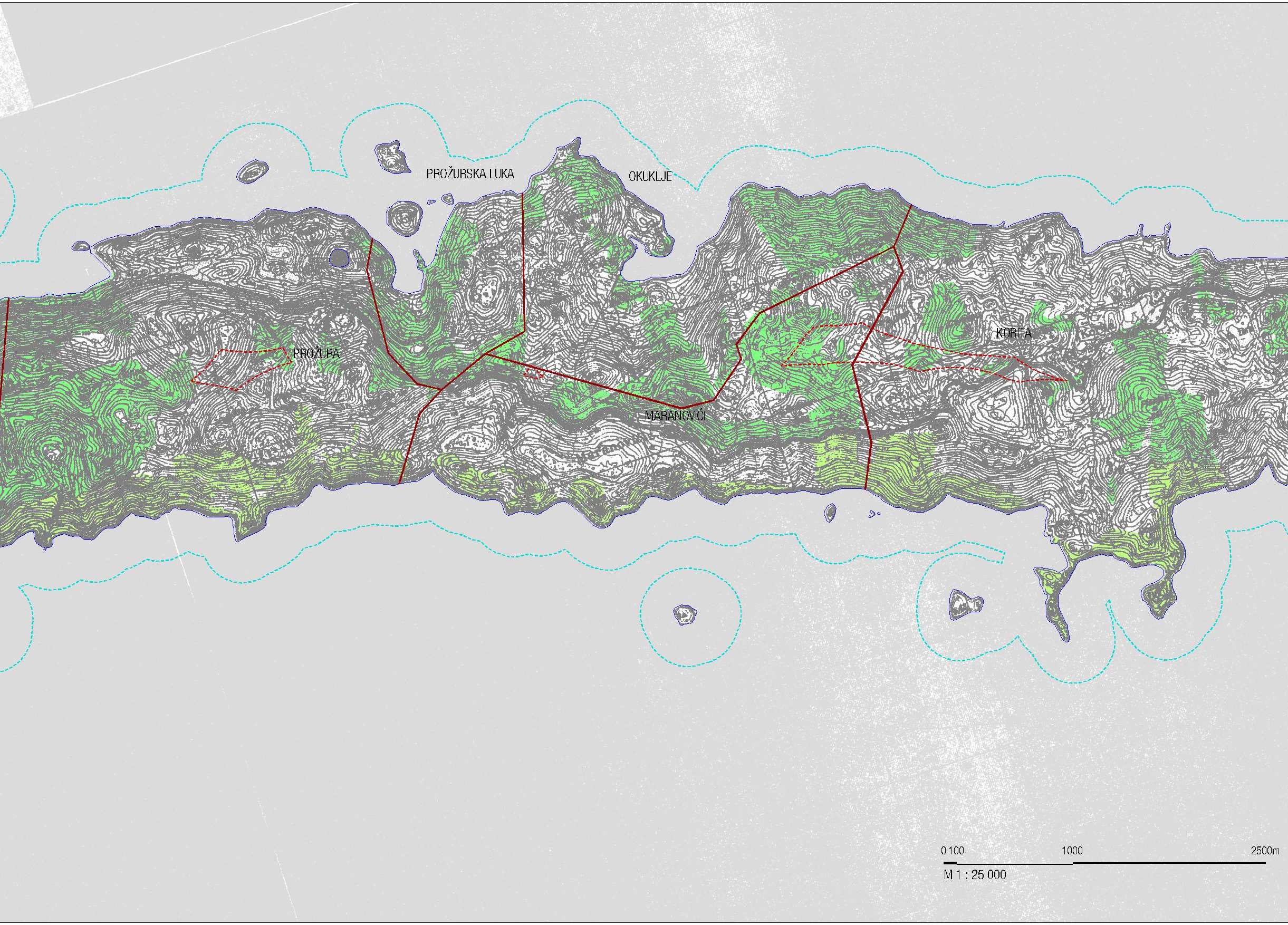

ISPRAVAK GREŠKE
Ispravlja se greška na kartografskom prikazu list broj 1b: „Korištenje i namjena površina - šume" u mjerilu 1:25000, urađena prilikom izrade Prostornog plana uređenja Općine Mljet (Službeni glasnik Općine Mljet broj 03/02, 05/03-ispr., 04/07, 07/10 i 09/11) pa se iz kategorije „šume gospodarske namjene" isključuju k.č.br. 1411/22, 1411/23 i 1411/24 k.o. Blato.
Ispravak greške temelji se na tumačenju Ministarstva graditeljstva i prostornog uređenja danog dopisom klasa: 350-01/12-02/158, urbroj: 531-06-12-2, od 13. ožujka 2012. godine o mogućnosti provedbe ispravka greške, a na temelju dopisa Hrvatskih šuma d.o.o. Zagreb, Uprava šuma podružnica Split, Odjel za uređivanje šuma, pravni kadrovski i opći odjel urbroj: ST-01-(05)-12-031/06 od 05. ožujka 2012. godine.

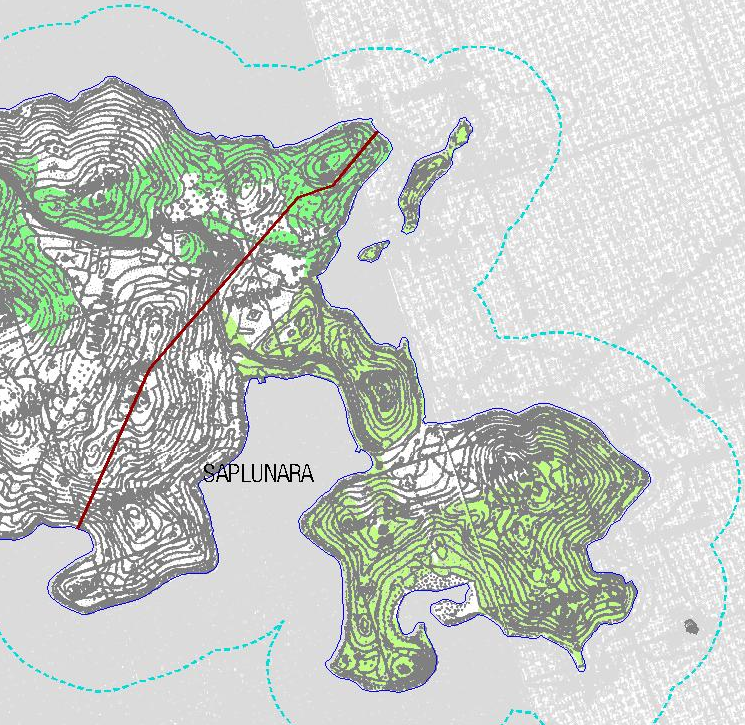

—	OBALNA CRTA
- - -	GRANICA ZAŠTIĆENOG OBALNOG PODRUČJA MORA (ZOP-a)
- - -	GRANICA PODRUČJA UNUTAR ZOP-a SUKLADNO ČL. 8 UREDBE

IZMJENE I DOPUNE PROSTORNOG PLANA UREĐENJA OPĆINE MLJET 2010.

1b: KORIŠTENJE I NAMJENA POVRŠINA - ŠUME

ISPRAVAK GREŠKE

	Teritorijalne i statističke granice
▪▪▪▪▪▪▪▪	GRANICA OBUHVATA PPPPO NP MLJET
—	GRANICA NASELJA

	Šume i šumsko zemljište
🟩	ŠUMA GOSPODARSKE NAMJENE
🟩	ZAŠTITNA ŠUMA
🟩	ŠUMA POSEBNE NAMJENE (UNUTAR NP-a)

ISPRAVAK GREŠKE
Ispravlja se greška na kartografskom prikazu list broj 1b: „Korištenje i namjena površina - šume" u mjerilu 1:25000, urađena prilikom izrade Prostornog plana uređenja Općine Mljet (Službeni glasnik Općine Mljet broj 03/02, 05/03-ispr., 04/07, 07/10 i 09/11) pa se iz kategorije „šume gospodarske namjene" isključuju k.č.br. 1411/22, 1411/23 i 1411/24 k.o. Blato.
Ispravak greške temelji se na tumačenju Ministarstva graditeljstva i prostornog uređenja danog dopisom klasa: 350-01/12-02/158, urbroj: 531-06-12-2, od 13. ožujka 2012. godine o mogućnosti provedbe ispravka greške, a na temelju dopisa Hrvatskih šuma d.o.o. Zagreb, Uprava šuma podružnica Split, Odjel za uređivanje šuma, pravni kadrovski i opći odjel urbroj: ST-01-(05)-12-031/06 od 05. ožujka 2012. godine.

Županija: DUBROVAČKO-NERETVANSKA
Općina: MLJET
Naziv prostornog plana: IZMJENE I DOPUNE PROSTORNOG PLANA UREĐENJA OPĆINE MLJET 2010.
Naziv kartografskog prikaza: KORIŠTENJE I NAMJENA POVRŠINA-ŠUME
Broj kartografskog prikaza: 1b
Mjerilo kartografskog prikaza: 1 : 25 000

Pravna osoba/tijelo koje je izradilo plan:
Sveučilište u Zagrebu, Arhitektonski fakultet
ZAVOD ZA URBANIZAM,PROSTORNO PLANIRANJE I PEJZAŽNU ARHITEKTURU
Zagreb, Kačićeva 26, tel./fax.(01) 4639 254; http://www.arhitekt.hr

Predstojnik Zavoda:
Prof.dr.sc. JESENKO HORVAT, dia.

Odgovorni voditelj:
Prof.dr.sc. OLEG GRGUREVIĆ, dia., diš.

Pečat pravne osobe/tijela koje je izradilo plan:

Pečat odgovornog voditelja:

Koordinator plana: Prof. dr. sc. Oleg Grgurević, dia., diš.

Stručni tim:
1. Prof.dr.sc. Oleg Grgurević, dia., diš.
2. Doc.dr.sc. Krunoslav Šmit, dia.
3. Doc.dr.sc. Damir Krajnik, dia.
4. Doc.dr.sc. Ivan Mlinar, dia.
5. Ivona Jerković, dia.
6. Marko Jakelić, ia.
7. Deanka Hirjan, dipl.jur.
8. Mr.sc. Ivo Brozović, d.i.prometa
9. Mr.sc. Hrvoje Carić, dipl.oecc.
10. Ana Stamać, stud.arh.

Program mjera za unapređenje stanja u prostoru (Službeni glasnik):
Sl. gl. Općine Mljet
br. 01/10

Odluka predstavničkog tijela o donošenju plana (Službeni glasnik):
Sl. gl. Općine Mljet
br. 07/10

Javna rasprava (datum objave):
"Slobodna Dalmacija" od 16. lipnja 2010.

Javni uvid održan:
od: 25. lipnja 2010. do: 10. srpnja 2010.

Pečat tijela odgovornog za provođenje javne rasprave:

Osoba odgovorna za provođenje javne rasprave:
Dragec Levak, dipl.iur.

Suglasnost na plan prema članku 24. Zakona o prostornom uređenju
("Narodne novine", br. 30/94, 68/98, 61/00, 32/02, 100/04)
broj suglasnosti klasa: 350-02/10-11/32 urbroj: 531-06-10-7 datum: 21. listopada 2010.

Predsjednik predstavničkog tijela:
Marina Matana

Pečat nadležnog tijela:

Istovjetnost ovog prostornog plana s izvornikom ovjerava:

Pečat nadležnog tijela: