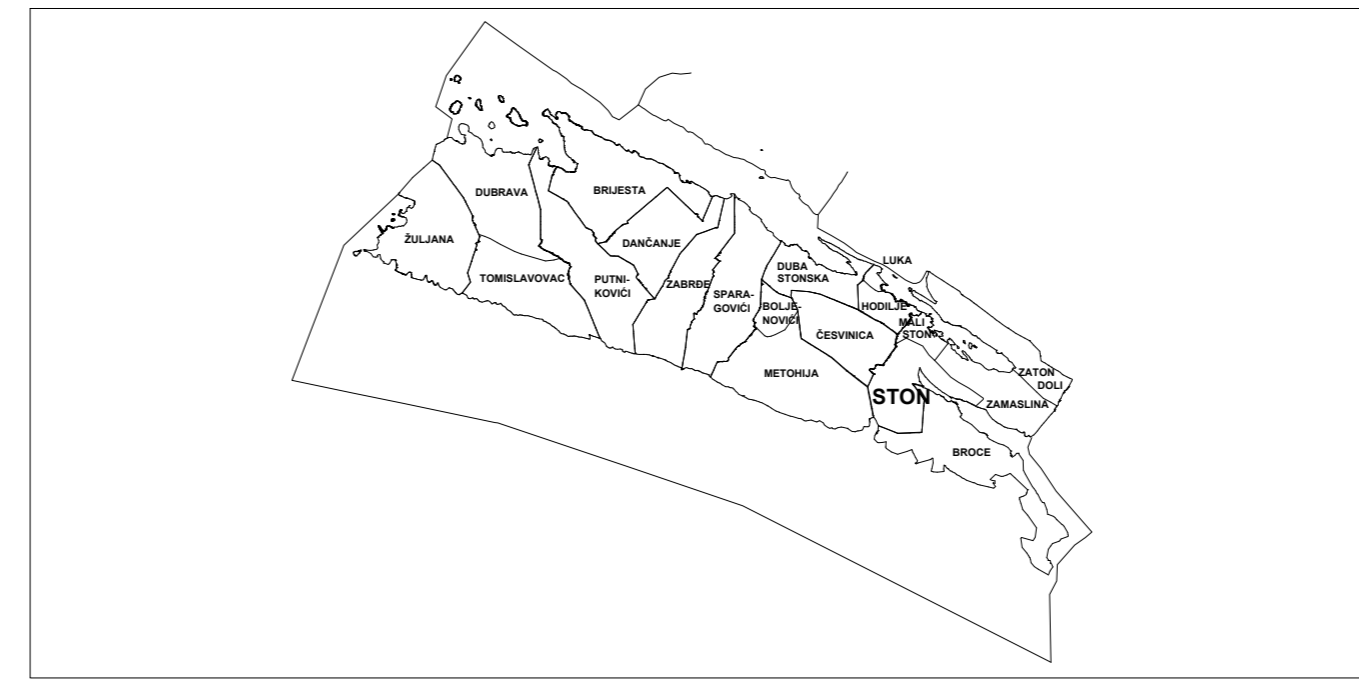
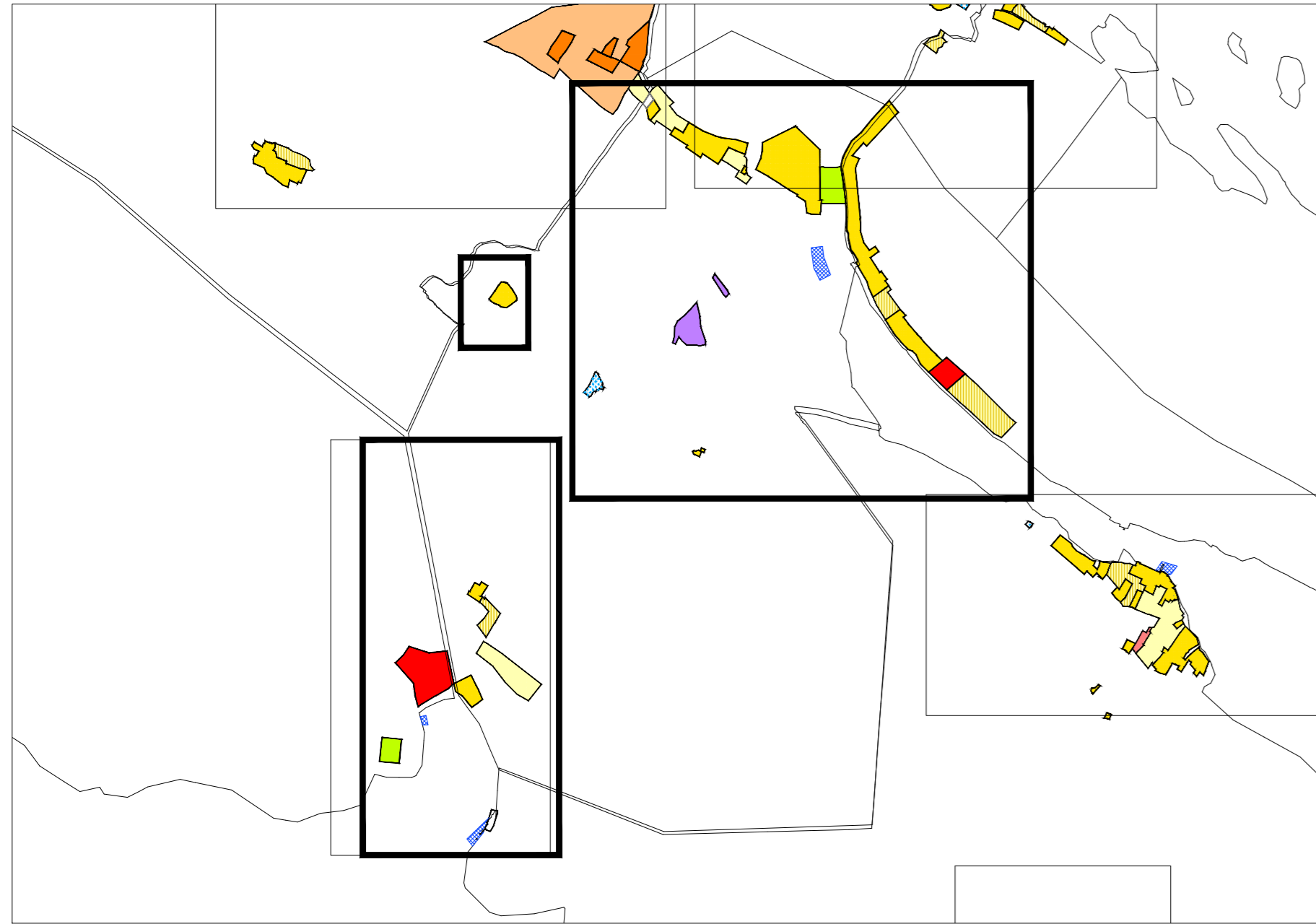
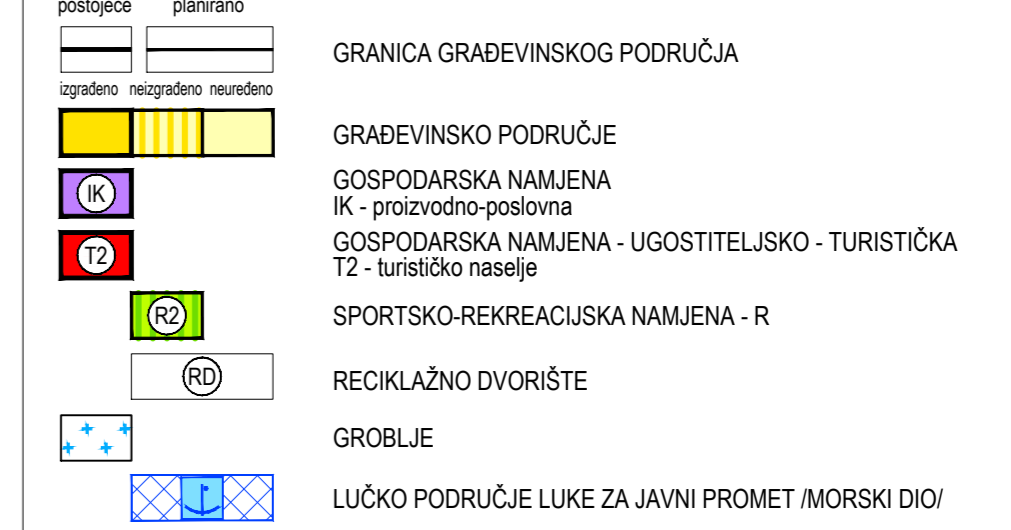


# STON

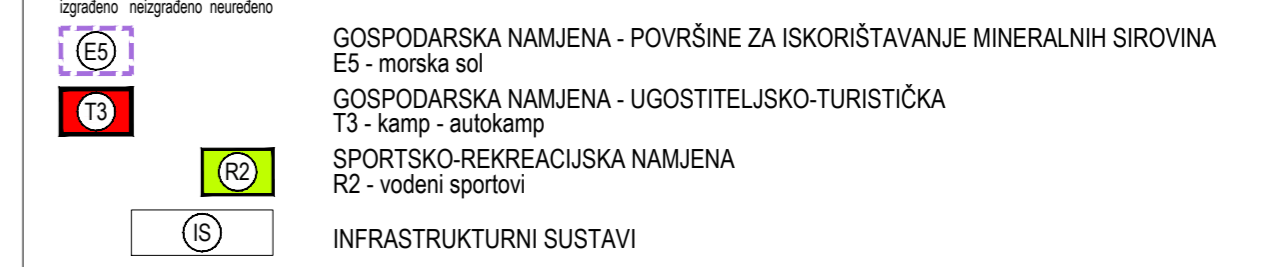


## TUMAČ PLANSKOG ZNAKOVLJA

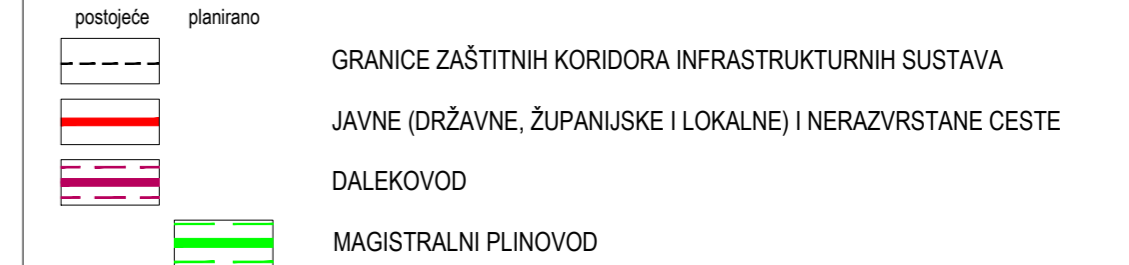
### Prostori za razvoj i uređenje površina naselja



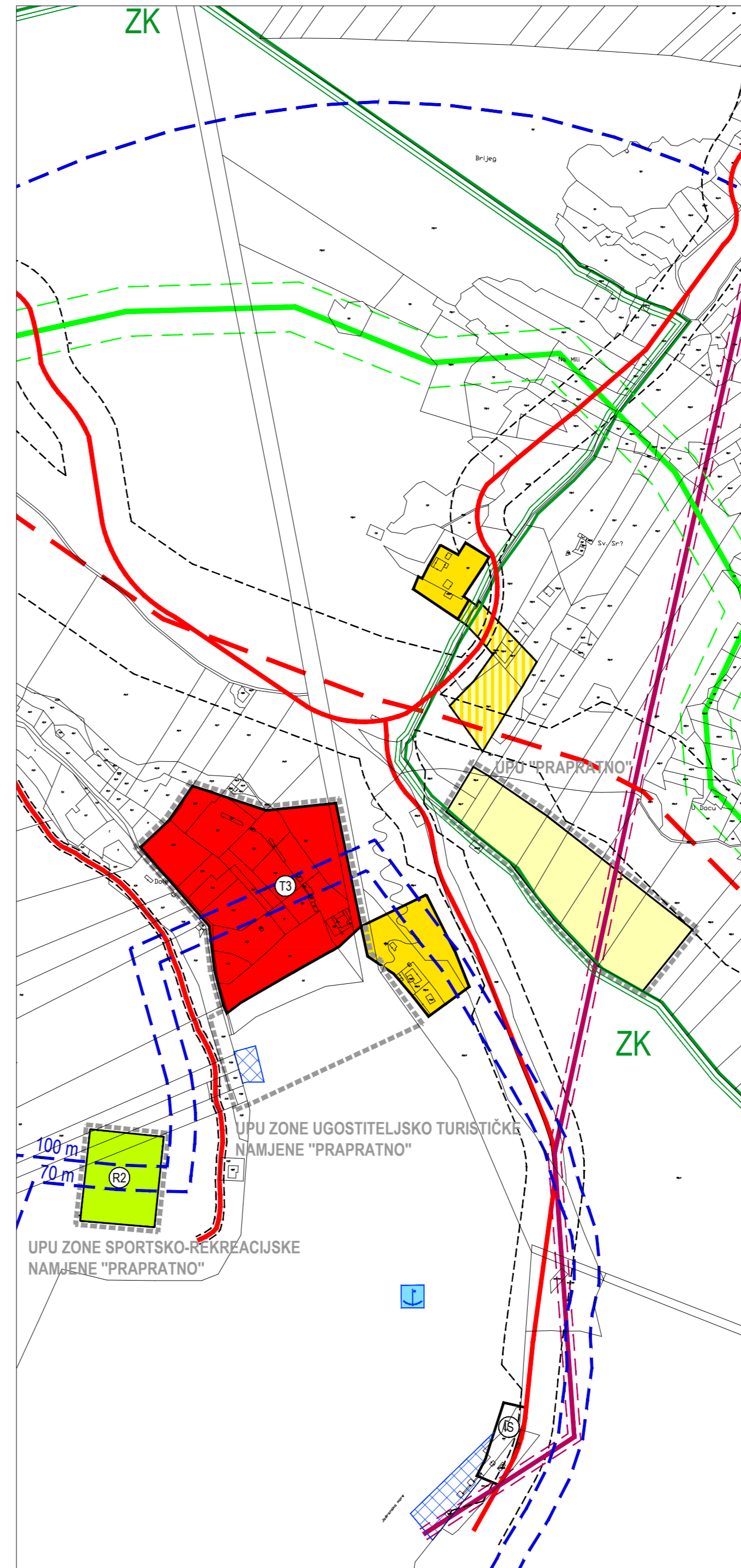
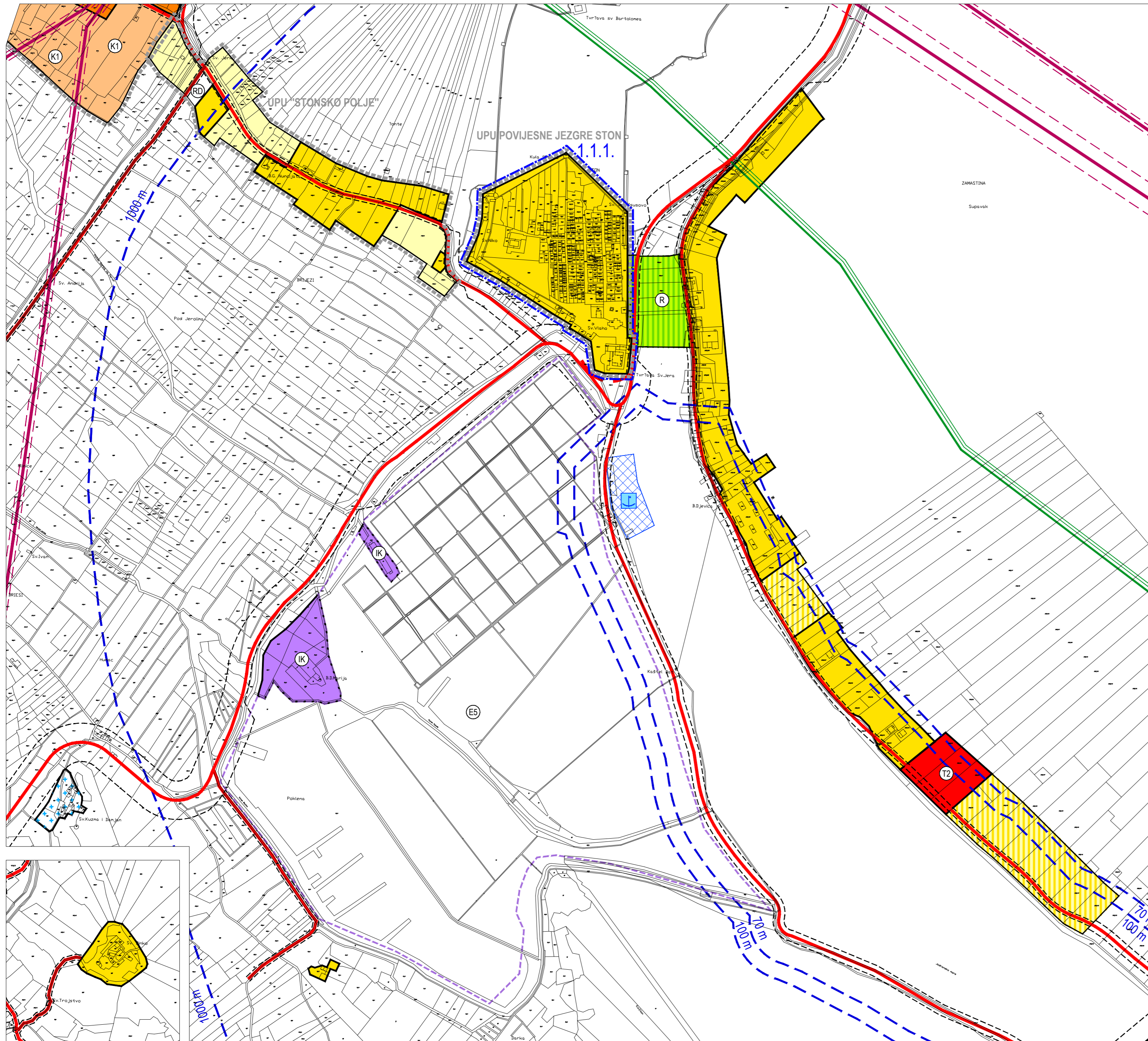
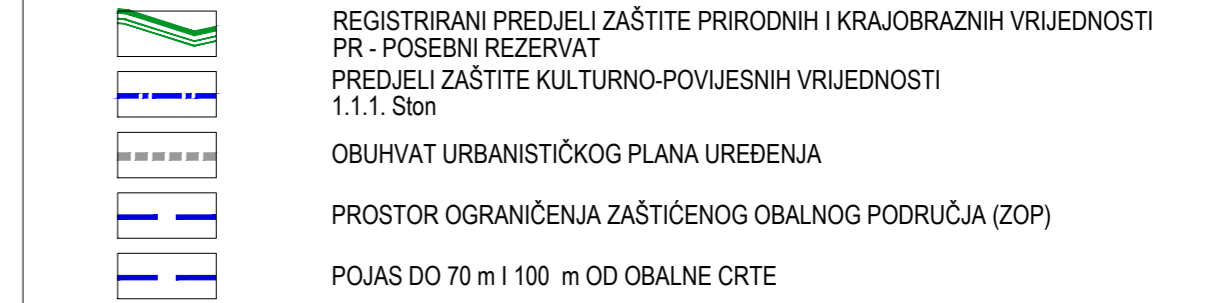
### Prostori za razvoj i uređenje površina izvan naselja



### Infrastrukturni sustavi

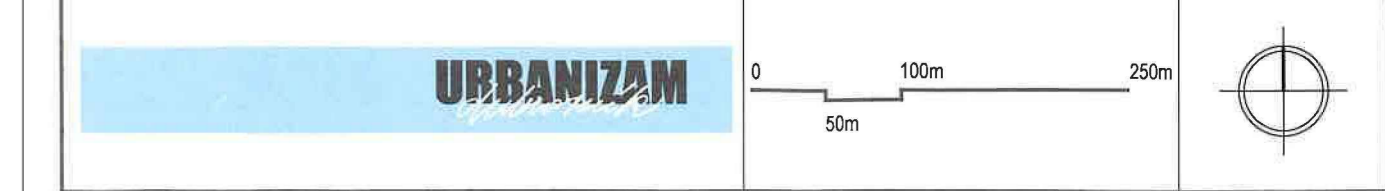


### Predjeli sa ograničenjima u korištenju



## PROSTORNI PLAN UREĐENJA OPĆINE STON

LIST 4.16 GRAĐEVINSKA PODRUČJA - STON  
IZVORNIK - pročišćena grafika



Županija:	DUBROVAČKO-NERETVANSKA	Općina:	STON
Naziv prostornog plana:	PROSTORNI PLAN UREĐENJA OPĆINE STON IZVORNIK - pročišćena grafika		
Naziv kartografskog prikaza:	GRAĐEVINSKA PODRUČJA - STON		
Broj kartografskog prikaza:	4.16	Mjerilo kartografskog prikaza:	1 : 5 000
Odluka predstavničkog tijela o izradi plana (službeno glasilo): Odluka Općinskog vijeća Općine Ston o izradi Dopuna Prostornog plana uređenja Općine Ston radi usklađenja sa člankom 201. Zakona o prostornom uređenju (Narodne novine, 153/13, 65/17, 114/18, 38/19.) (Službeni glasnik Općine Ston 1/19)	Mjerilo predstavničkog tijela o donošenju plana (službeno glasilo): Odluka Općinskog vijeća Općine Ston o Dopuni Prostornog plana uređenja Općine Ston radi usklađenja sa člankom 201. Zakona o prostornom uređenju (Narodne novine, 153/13, 65/17, 114/18, 38/19.) (Službeni glasnik Općine Ston 2/19)		
Javna rasprava (datum objave):	- Javni uvid održan:		
Pečat tijela odgovornog za provođenje javne rasprave:	Odgovorna osoba za provođenje javne rasprave: Vedran Antunica Mjesto i datum izrade plana: Dubrovnik, prosinac 2019.		
Suglasnost i mišljenja nadležnih organa uprave na plan: MIŠLJENJE Zavoda za prostorno uređenje Dubrovačko-neretvanske županije, Klasa: 350-02/19-02/06, Urbroj: 2117/1-2101-19-02, od 2. srpnja 2019. SUGLASNOST Ministarstva graditeljstva i prostornog uređenja, Uprava za prostorno uređenje i dozvole državnog značaja (KLASA: 350-02/19-1122-URBROJ: 531-06-1-19-4, od 08. kolovoza 2019.)	Pravna osoba / tijelo koje je izradilo plan: URBANIZAM Dubrovnik d.o.o. Dubrovnik		
Pečat pravne osobe/tijela koje je izradilo plan:	M.P.	Odgovorna osoba:	
	<b>URBANIZAM</b> Dubrovnik d.o.o. URBANIZAM Dubrovnik d.o.o. Valentova 41, 20000 DUBROVNIK	dr.sc. Zrinka Ruđez, dipl.ing.arh. Dizajner	
Odgovorni voditelj izrade plana:	dr.sc. ZRINKA RUĐEZ dipl.ing.arh. CIVILNA ARHITEKTA URBANISTICA A.U.J. 408	dr.sc. Zrinka Ruđez, dipl.ing.arh.	
Stručni tim u izradi plana: Ivan Gotuša, dipl.ing.grad. Danica Gibas Nikolic, dipl.ing.knj.arh. Jurica Knepo, mag.geogr. i mag.ing.geod.et.geoinf. Jure Marić, prof.	Josip Mikulić, dipl.ing. dr.sc. Zrinka Ruđez, dipl.ing.arh. Bajro Šanić, dipl.oeo. Franciska Šijeg, mag.ing.aedif.		
Pečat predstavničkog tijela:		Predsjednik predstavničkog tijela: Berislav Glavor	
Istovjetnost ovog prostornog plana s izvornikom općine:		Predsjednik Odbora za zaštitu okoliša, prostorno uređenje i komunalne poslove: Frano Vlačić	
(ime, prezime i potpis)		(ime, prezime i potpis)	