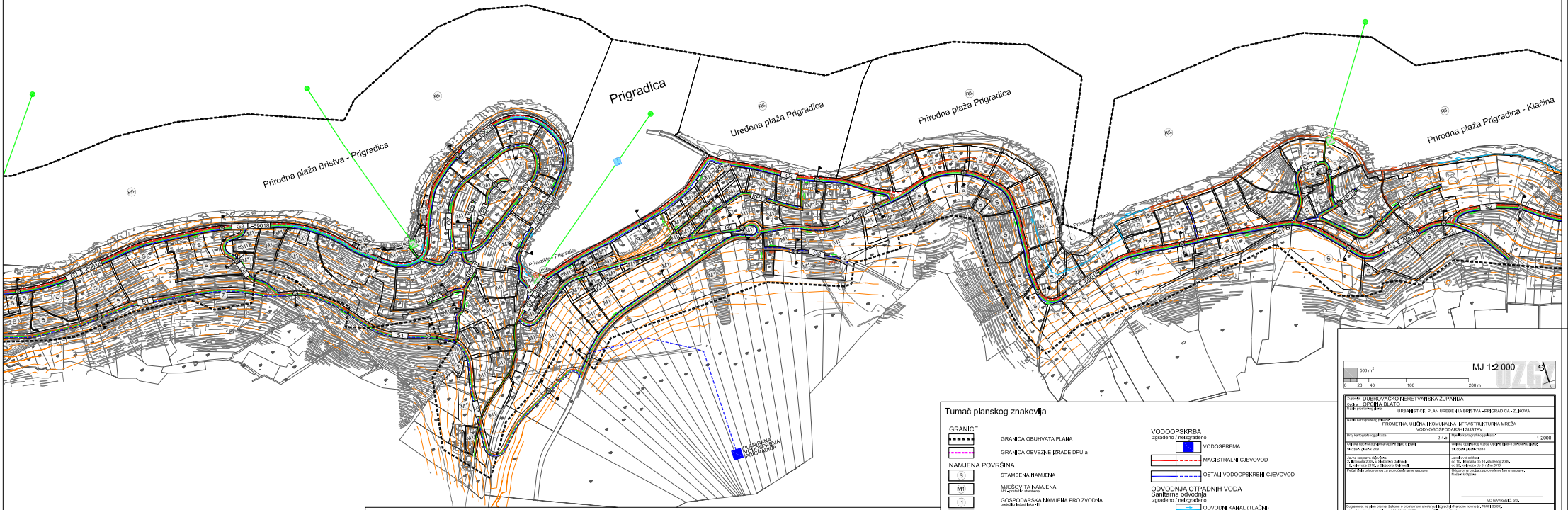

Tumač planskog znakovlja

GRANICE

- GRANICA OBUHVATA PLANA
- GRANICA OBVEZNE IZRADE DPU-a

NAMJENA POVRŠINA

- (S) STAMBENA NAMJENA
- (M1) MJEŠOVITA NAMJENA
  M1 - uređeni dio naselja
- (I1) GOSPODARSKA NAMJENA PROIZVODNA
  pretežito industrijska - I1
- (T1) UGOSTITELJSKO TURISTIČKA NAMJENA
  hotel - T1
- (R2) SPORTSKO REKREACIJSKA NAMJENA
  rekreacija - R2
- (R5) SPORTSKO REKREACIJSKA NAMJENA - KUPALIŠTE
  plićavo (kupalište - R5) - uređena plaža - R5(-)
- (Z) ZAŠTITNE ZELENE POVRŠINE
- (IS1) POVRŠINE INFRASTRUKTURNIH SUSTAVA
  vodovod - VS (vodosprema), crpna stanica - CS, separacija ulja i masti - SU, crpna stanica - CS, uređaj za pročišćavanje otpadnih voda - UPOV
- (LI) LUKA POSEBNE NAMJENE - INDOUSTRIJSKA
- (L) LUKA OTVORENA ZA JAVNI PROMET (lokalni značaj)
- **PRIVEZIŠTE**

CESTOVNI PROMET

- ULICE, KOLNO-PJEŠAČKE I PJEŠAČKE POVRŠINE
- (G1) OZNAKA ULICE
  G - glavna ulica, S - sabirna ulica - S1, ostale ulice - O1, I - pristupna ulica - I1
- (K-200/18) RAZVRSTANOST
- OZNAKA PRESJEKA

VODOOPSKRBA

izgrađeno / neizgrađeno

- VODOSPREMA
- MAGISTRALNI CJEVOVOD
- OSTALI VODOOPSKRBNI CJEVOVOD

ODVODNJA OTPADNIH VODA

Sanitarna odvodnja

izgrađeno / neizgrađeno

- ODVODNI KANAL (TLAČNI)
  sa sniženim sadržajem
- ODVODNI KANAL (GRAVITACIJSKI)
  sa sniženim sadržajem
- CRPNA STANICA
- PROČIŠTAČ OTPADNIH VODA

ODVODNJA OTPADNIH VODA

Oborinska odvodnja

- ODVODNI KANAL
  sa sniženim sadržajem
- SEPARATOR ULJA I MASTI
- POMORSKI ISPUST

HIDROMELIORACIJSKA ODVODNJA

- HIDROMELIORACIJSKI ODVODNI TUNEL BLATO

KARAKTERISTIČNI PRESJEK ŠETNICE

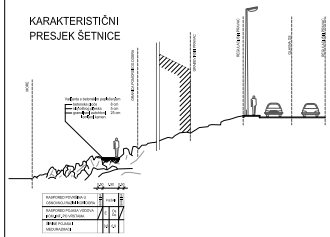

Poprečni presjek ulica s načelnim rasporedom pojaseva komunalne infrastrukture

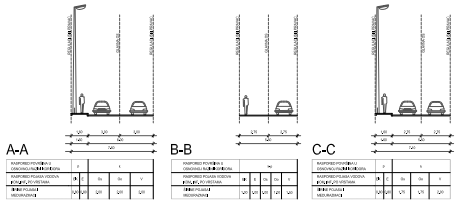

MJ 1:2 000

0 20 40 100 200 m

Županija: DUBROVAČKO NERETVANSKA ŽUPANIJA

Grad / Općina: GRADA BLATO

Naziv / broj prostornog plana: URBANISTIČNI PLAN UREĐENJA BRISTVA - PRIGRADICA - ZUJKOVA

Naziv kartografskog prikaza: PROMETNA, ULIČNA I KOMUNALNA INFRASTRUKTURNA MREŽA VODOOPSKRBNI SUSTAV

Broj kartografskog prikaza: 2.4.a

Mjerilo kartografskog prikaza: 1:2000

Odluka o donošenju prostornog plana (Službene novine Grada Blata broj 4/2013)

Odluka o donošenju izmjena i dopuna prostornog plana (Službene novine Grada Blata broj 4/2013)

Javna rasprava održana od 15. prosinca 2006. do 15. siječnja 2007., od 23. kolovoza 2010. do 6. rujna 2010.

Javni uvid održan od 15. prosinca do 15. siječnja 2008., od 23. kolovoza do 6. rujna 2010.

Pečat Grada sukladno članku 19. Pravilnika o sadržaju, mjerilima kartografskih prikaza, obveznim prostornim pokazateljima i standardu elektronskog zapisa prostornih planova (NN 106/01 i 39/04)

Suglasnost na izjavu javnog uvida u prostorno uređenje i izgradnju (Narodne novine br. 76/07 i 38/09) izdana 23. studenog 2010. KLASA: 350-02/10-01/173 URBROJ: 531-05-1-1-10-3

Pravna osoba koja je izradila plan: URBANISTIČKI ZAVOD GRADA ZAGREBA d.d., ZAGREB, Trg Nikole Šubića Zrinskog 12

Pečat pravne osobe koja je izradila plan

Odgovorna osoba: LUKA ŠULENTIĆ, mag.ing.arch.

Voditelj izrade plana: LUKA ŠULENTIĆ, mag.ing.arch.

Stručni tim u izradi plana:
1. LUKA ŠULENTIĆ, mag.ing.arch.
2. IVAN KAPOVIĆ, mag.ing.arch.
3. MIROSLAV JAMBREK, mag.ing.arch.
4. MARA TRIFUNOVIĆ PAVLOVIĆ, mag.ing.arch.
5. ANA RADOVIĆ, dipl.ing.arh.
6. MATEA GRBEŠIĆ, univ.mag. ing. aedificandi
7. ANDREJA BUDAK, mag.ing.arch.

Pečat tijela koje donosi akt

Predsjednik tijela koje donosi akt: ZELJKO BOSNIĆ, mr.sc.

Nadležnost tog plana u hrvatskom zakonodavstvu

Pečat nadležnog tijela

INE, PREGLIVE, POTRE