

**TUMAČ:**

 LINIJA OBALE I ZAŠTIĆENO OBALNO PODRUČJE KOPNA I MORA (1000 I 300 m)

 GRANICA JAVNOG VODNOG DOBRA

GRANICE GRAĐEVINSKOG PODRUČJA NASELJA (T)

 GRAĐEVINSKO PODRUČJE NASELJA- IZGRAĐENI DIO

 GRAĐEVINSKO PODRUČJE NASELJA- NEIZGRAĐENI DIO

 KORIDOR LOKALNE CESTE L69010  
I PLANIRANE LOKALNE CESTE TRN-DUBA -KREMENA

**IZRAĐIVAČ PLANA:** URBANISTIČKI INSTITUT HRVATSKE d.d.  
F. Petrića 4, 10000 Zagreb, tel. 01/4804 300, fax.01/4812 708

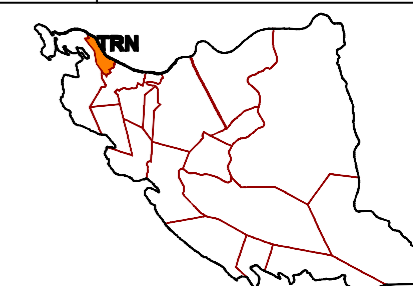
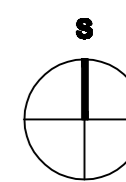
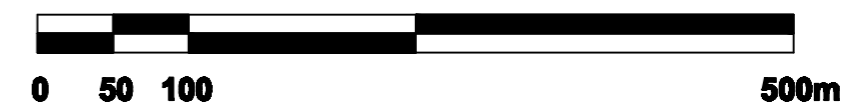


**NARUČITELJ PLANA:** DUBROVAČKO-NERETVANSKA ŽUPANIJA  
OPĆINA SLIVNO



**IZMJENE I DOPUNE PROSTORNOG PLANA UREĐENJA  
OPĆINE SLIVNO**

**MJ. 1 : 5 000**



**TRN**

<p>Naručilac:  DUBROVAČKO-NERETVANSKA ŽUPANIJA OPĆINA SLIVNO</p>		<p>Plan izradio:  URBANISTIČKI INSTITUT HRVATSKE d.d. F. Petrića 4, 10000 Zagreb, tel. 01/4804 300, fax. 01/4812 708</p>	
<p>Ime i prezime: _____ Mjesto: _____</p>		<p>Pečat: _____ Direktor: _____ mr.sc.Ninoslav Dusper, dipl.ing.arh.</p>	
<p>Naziv prostornog plana: IZMJENE I DOPUNE PROSTORNOG PLANA UREĐENJA OPĆINE SLIVNO</p>		<p>Koordinator plana: Vladimir Tutek, dipl.ing.arh.</p>	
<p>Naziv kartografskog prikaza: GRAĐEVINSKA PODRUČJA NASELJA - TRN</p>		<p>Voditelj izrade plana: Vladimir Tutek, dipl.ing.arh.</p>	
<p>Broj kartografskog prikaza: 4.11</p>	<p>Mjerilo kartografskog prikaza: 1:5000</p>	<p>Stručni tim: V. Tutek, dipl.ing.arh. V. Marjčić, arh. teh. L. Iveković, dipl. ing. arh. V. Oberan, dipl.ing. arh. S. Runjić, dipl. ing. arh. G. Mežak, dipl. ing. prom. M. Karđum, ing. građ. M. Milošević, spa. arh.</p>	
<p>Program mjera za unapređenje stanja u prostoru: "NERETVANSKI GLASNIK" br. 5/04. 01.srpanj 2004.</p>	<p>Odluka predstavničkog tijela o donošenju plana: "NERETVANSKI GLASNIK" br. 5/08.</p>	<p>Broj elaborata: 1366</p>	<p>Radni natog: 9872</p>
<p>Javna rasprava (datum objave): "SLOBODNA DALMACIJA" 08.10.2008</p>	<p>Javni uvid održan: 17.10.- 01.11.2008</p>	<p>Godina izrade plana: 2008.</p>	<p>Prejednik predstavničkog tijela: Ante Palinić</p>
<p>Pečat tijela odgovornog za provođenje javne rasprave:</p>	<p>Odgovorna osoba za provođenje javne rasprave: Mato Dragobratović Ime, prezime i potpis _____</p>	<p>Pečat predstavničkog tijela:</p>	<p>Pečat nadležnog tijela:</p>
<p>Suglasnost Ministarstva zaštite okoliša, prostornog uređenja i graditeljstva na plan prema članku 97. Zakona o prostornom uređenju i gradnji (N.N. br. 78/2007)</p>		<p>Istovjetnost ovog prostornog plana s izvornikom ovjerava:</p>	<p>Ime, prezime i potpis _____</p>
<p>KLASA: 350-02/08-11/16 UR. BROJ: 531-08-08-3 AMT DATUM: 02. 10. 2008.</p>		<p>Ime, prezime i potpis _____</p>	