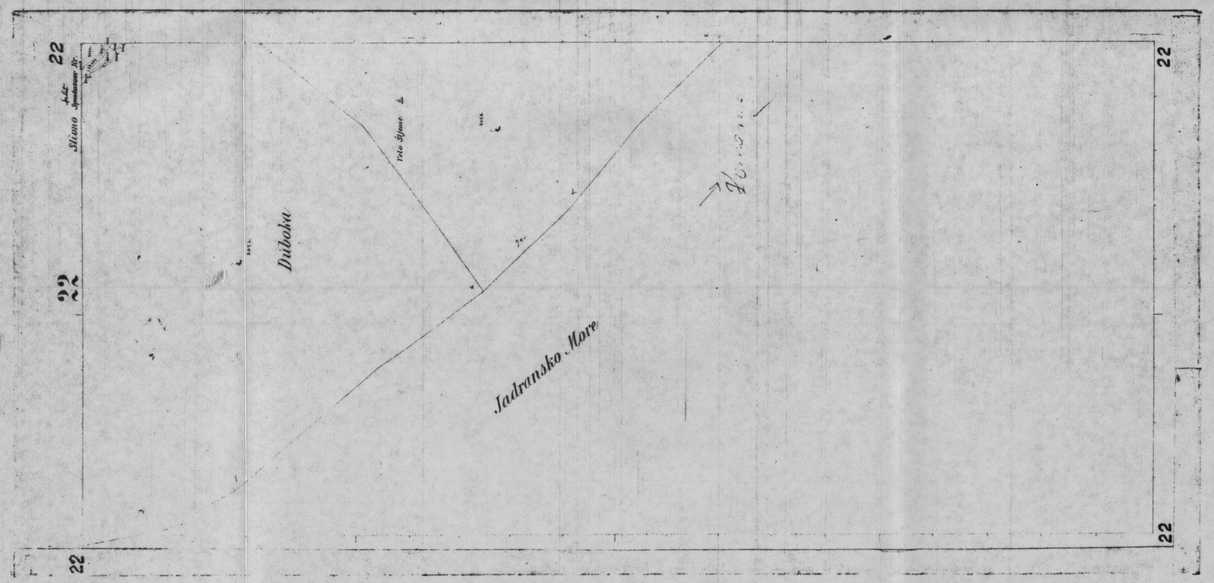

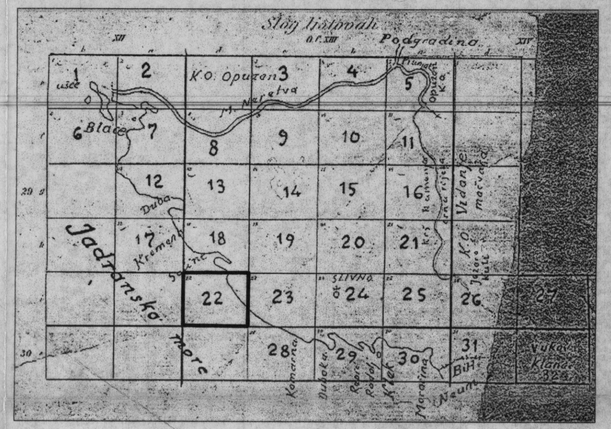



MJERILO 1:5000

Županija / Grad Zagreb XIX. DUBROVAČKO-NERETVANSKA ŽUPANIJA	Općina / Grad OPĆINA SLIVNO
Naziv prostornog plana: PROSTORNI PLAN UREĐENJA OPĆINE SLIVNO	
Naziv kartografskog prikaza: GRAĐEVINSKA PODRUČJA	Broj kartografskog prikaza: 4.22
Pravna osoba/tijelo koje je izradilo plan: URBANISTIČKI INSTITUT HRVATSKE d.d. Frane Petrića 4, 10000 Zagreb • tel - 0124 872 444 • fax - 0124 812 708	Odgovorna osoba: mr.sci. Nikolaev Dugper, dipl.ing.arh.
Mjerilo kartografskog prikaza: 1:5000	Voditelj izrade plana: Dinko M. Milas,dipl. ing. arh. Koordinator izrade plana: Vadimir Tutek, dipl. ing. arh.
Godina izrade: 1998/2001	Stručni tim u izradi plana: Dinko M. Milas,dipl. ing. arh. Vadimir Tutek, dipl. ing. arh. Dr.sc. Zoran Curić Mr. sc. Tonko Radica,prof.geograf. Boškica Mlunjić, ing.arh. Ivan Domljan, ing.grad. Renata Fakin, ing. grad. Lusiana Tomaš, dipl.ing.arh. Vesna Marijetić, arh.tehn. Goranka Lisac, dipl.ing.arh.
Broj elaborata: 1054	
Broj radnog naloga: 9569	
Odluka predstavničkog tijela o donošenju plana : "Neretvanski glasnik" br. 1/ 30.travnja 2002.	Odgovorna osoba: Smiljan Mustapić, ing. preh. teh.
Javni uvid održan od: 28. 07. 1998. do 10.09.1998.	Pečat tijela odgovornog za provođenje javne rasprave: Općinsko poglavarstvo
Javna rasprava (datum objave): 28. 07. 1998.	
Suglasnost na plan: MINISTARSTVO ZAŠTITE OKOLIŠA I PROSTORNOG UREĐENJA KLASA : 350-02/00-04/39 URBROJ : 531-05-01-03/MT DATUM : 25.07.2001.	
Program mjera za unapređenje stanja u prostoru (službeno glasilo): "Neretvanski glasnik",br.3/95.	

Istovjetnost s izvornikom ovjerava:	Pečat nadležnog tijela: Općinsko poglavarstvo	Pečat predstavničkog tijela:
Predsjednik predstavničkog tijela: Jure Dragobratović		