




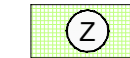











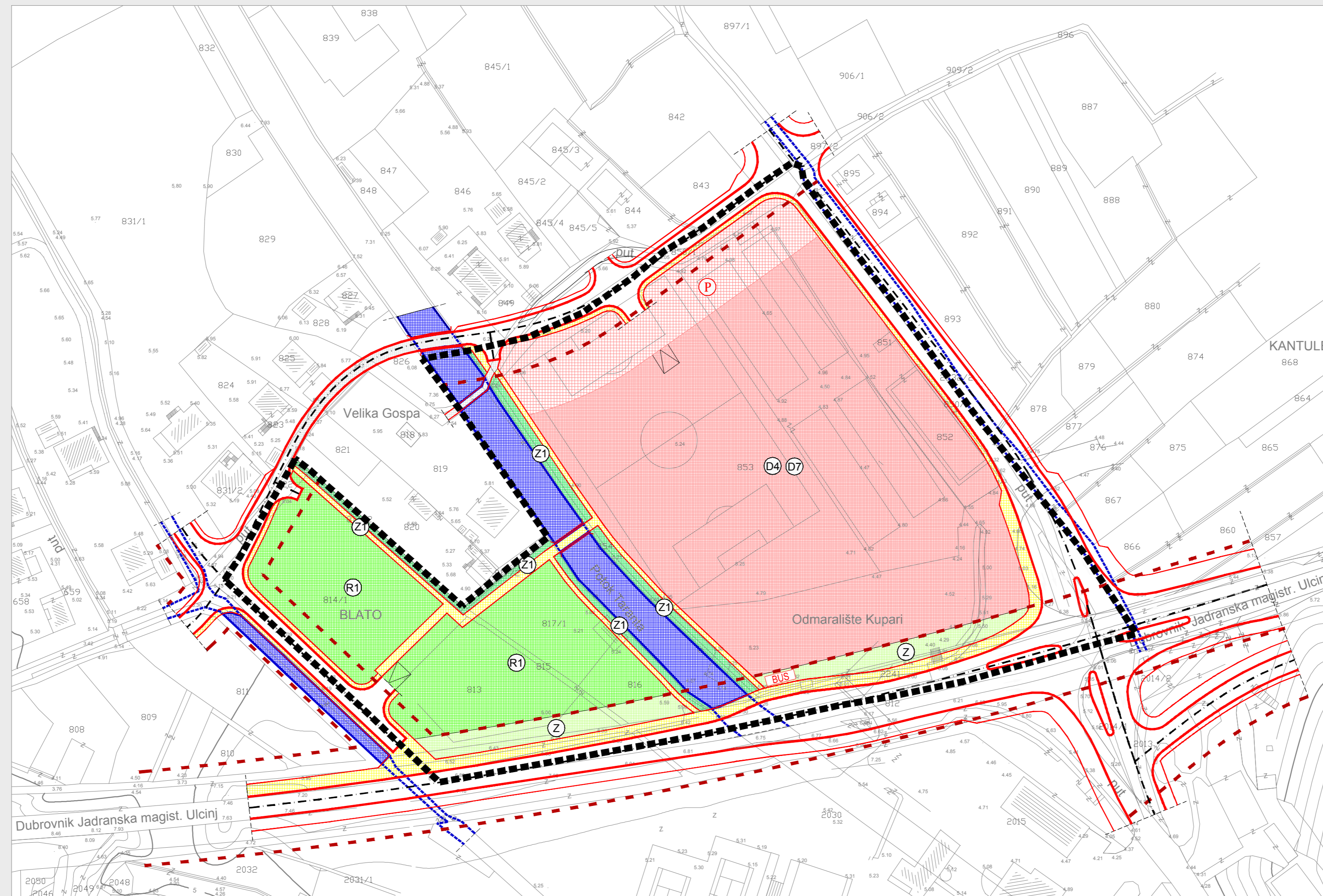


UPU

PASTORALNI CENTAR


HA5 NB5?CJ5

-  GRANICA OBUHVATA UPU-a
-  >5JB5=8FI ũHJ9B5B5A>9B5
8(1'ycgŁ8+lj'f'gU
-  ũDCFHG?CF9?F957=G?5B5A>9B5
-  >5JB9N@9B9DCJFũB9
-  Z1 - >5JB9N@9B9DCJFũB9
-  N5ũH#B9N@9B9DCJFũB9
- CESTOVNI PROMET
-  OS CESTE
-  KORIDOR CESTE
-  GLAVNA GRADSKA I SABIRNA ULICA
-  I @N#N@N DC8N@ABI ; 5F5pI
-  ?C@C!D@ũ5 ?9DCJFũB9
-  D@ũ5 ?9DCJFũB9
-  G#5-5@ũH?5I HC6I G5
-  PARKING
-  DCJFũB5 DCC96B9B5A>9B9!j cXcũc
-  OTVOREN
-  B58GJC 9B

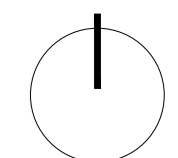


I F65B-GH ?=D@5B1 F9 9B>5 PASTORALNI CENTAR

LIST BR: 1. ?CF=ũH@B>9'=B5A>9B5DCJFũB5
IZVORNIK



0 10m 100 m 200 m



Županija: SI 6FCJ5 ?C!B9F9HJ5BG75		Općina: CD -B5pI D58I 6FCJ5 ?5	
Naziv prostornog plana: I F65B-GH ?=D@5B1 F9 9B>5 D5GHC5@B-79BHF		IZVORNIK	
Naziv kartografskog prikaza: ?CF=ũH@B>9'=B5A>9B5DCJFũB5			
Broj kartografskog prikaza: 1.	Mjerilo kartografskog prikaza: 1 : 1000		
Odluka predstavničkog tijela o izradi plana (službeno glasilo): Odluka Cd Hg.cI jJY U Cd JY pI dU X Vtj U_U o izradi I F65B-GH ?=D@5B1 F9 9B>5 D5GHC5@B-79BHF plana i fY YbU Pastoralni centar fGiyWb) glasnik Cd JY pI dU X Vtj U_U 02/09, 05/10, 03/11 i 24/11)		Odluka predstavničkog tijela o donošenju plana (službeno glasilo): Odluka Cd Hg.cI jJY U Cd JY pI dU X Vtj U_U o XbcyWbI I F65B-GH ?=D@5B1 F9 9B>5 D5GHC5@B-79BHF plana i fY YbU Pastoralni centar fGiyWb) glasnik Cd JY pI dU X Vtj U_U 02/09, 05/10, 03/11 i 24/11)	
Javna rasprava (datum objave): 28. rujna 2011.		Javni uvid održan od 10. listopada 2011. do 10. studenog 2011.	
Pečat tijela odgovornog za provođenje javne rasprave:		Odgovorna osoba za provođenje javne rasprave: ?gWVb UF i XyzXd'f'U"	
		Mjesto i datum izrade plana: DUBROVNIK, kolovoz 2012.	
Suglasnosti i mišljenja nadležnih organa uprave na plan: POZITIVNO MIŠLJENJE Zavoda za prostorno i fY Ynje Dubrova _o-neretvanske ũi cũnje (KLASA: 350-01/12-01/54, URBROJ: 2117/1-21/1-12-4, od 9. lipnja 2012.) SUGLASNOST pI dUBSI Vtj U_c bI fY U g Y ũi d b JY (KLASA: 350-01/12-01/83, URBROJ: 2117/01-01-12-2, od 16. srpnja 2012.)			
Pravna osoba / tijelo koje je izradilo plan:		INSTITUT IGH d.d. POSLOVNI CENTAR DUBROVNIK	
Pečat pravne osobe / tijela koje je izradio plan:		Odgovorna osoba: X'gWVb UF i XyzXd'f'U"	
Odgovorni voditelj izrade plana: X'gWVb UF i XyzXd'f'U"			
Stručni tim u izradi plana: BL'gU6Y(cj) zH" Andro Desin, dipl.Ing.el. ũi fYAUJ zdkZ JY'cDũYUy zXd'f'U"		X'gWVb UF i XyzXd'f'U" X'gW cUBJY(czXd'f'U" Bl'cBUi_cj) ?cYbX zXd'f'U"	
Pečat predstavničkog tijela:		Predsjednik predstavničkog tijela: ũcAũH zXd'f'U"	
Istovjetnost ovog prostornog plana s izvornikom ovjerava:		Pečat nadležnog tijela:	
(ime, prezime i potpis)			