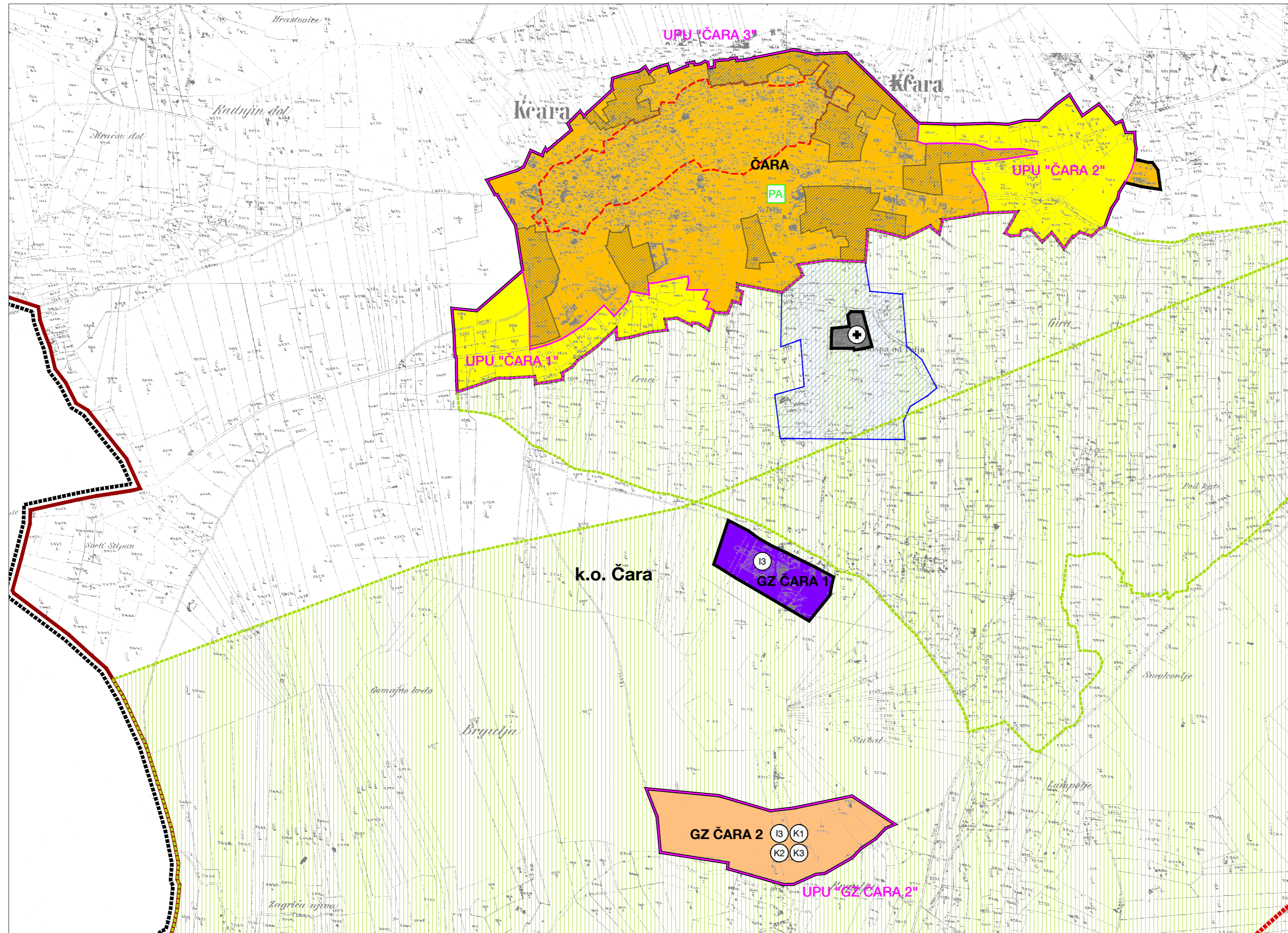
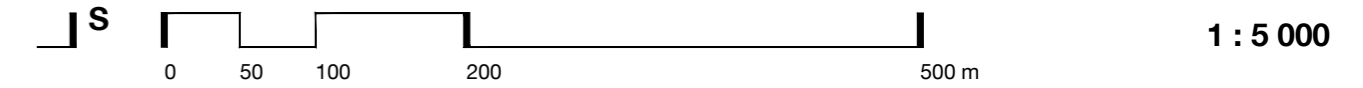
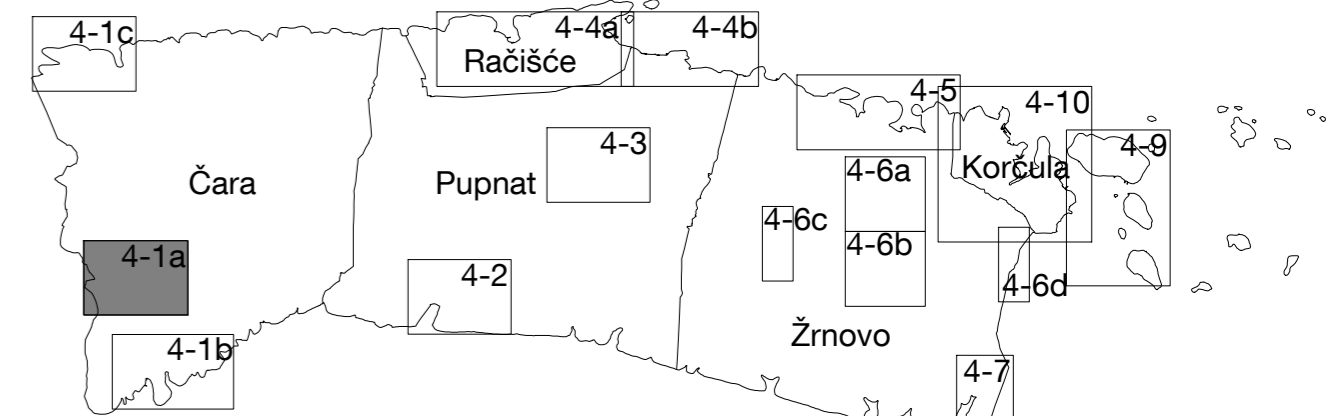


IZMJENE I DOPUNE PROSTORNOG PLANA UREĐENJA GRADA KORČULE

Kartografski prikaz br. 4-1a:
GRAĐEVINSKA PODRUČJA I PODRUČJA POSEBNIH UVJETA KORIŠTENJA



- OBUHVAAT PPUG KORČULE;
TERITORIJALNE I STATISTIČKE GRANICE**
- GRANICA OBHVAATA PPUG KORČULE /
/ GRANICA GRADA KORČULE
- GRAĐEVINSKA PODRUČJA**
- GRANICA GRAĐEVINSKOG PODRUČJA
- NAMJENA POVRŠINA UNUTAR
GRAĐEVINSKOG PODRUČJA NASELJA**
- izgrađeni dio
 - neizgrađeni dio
- MJEŠOVITA NAMJENA**
- NAMJENA POVRŠINA UNUTAR
GRAĐEVINSKIH PODRUČJA (IZVAN NASELJA)**
- izgrađeni dio
 - neizgrađeni dio
- GOSPODARSKA NAMJENA - PROIZVODNA**
I1 - pretežito industrijska, I2 - pretežito zanatska
I3 - pretežito prehrambena
- GOSPODARSKA NAMJENA - POSLOVNA**
K1 - pretežito uslužna, K2 - pretežito trgovačka
K3 - komunalno servisna
- GROBLJE**
- ZAŠTIĆENO OBALNO PODRUČJE
MORA (ZOP)**
- GRANICA PODRUČJA UNUTAR ZOP-a,
1000 m OD OBALNE CRTE NA OTOKU
- PODRUČJA POSEBNIH
UVJETA KORIŠTENJA**
- DJELOMIČNA ZAŠTITA
(ZONA B)
 - KONTAKTNA ZONA
- zaštita okolnog prostora kulturnog dobra
 - SPOMENIK PARKOVNE ARHITEKTURE
 - OSOBITO VRIJEDAN PREDJEL -
KULTIVIRAN KRAJOBRAZ
 - IZGR. DIO GPN-a NA KOJI SE PRIMJENJUJE
STAVAK 2. ČLANKA 4c. PLANA
 - OBUHVAAT OBVEZNE IZRADJE
URBANISTIČKOG PLANA UREĐENJA



Županija: DUBROVAČKO-NERETVANSKA	Grad: KORČULA	Odluka predstavničkog tijela o izradi prostornog plana:	Odluka predstavničkog tijela o donošenju plana
Naziv prostornog plana: IZMJENE I DOPUNE PROSTORNOG PLANA UREĐENJA GRADA KORČULE		Odluka o pokretanju postupka za izmjene i dopune Prostornog plana uređenja Grada Korčule (Službeni glasnik Grada Korčule 06/08)	Odluka o donošenju izmjena i dopuna Odluke o donošenju Prostornog plana uređenja Grada Korčule (Službeni glasnik Grada Korčule 03/11)
Naziv kartografskog prikaza: GRAĐEVINSKA PODRUČJA I PODRUČJA POSEBNIH UVJETA KORIŠTENJA		Javna rasprava - datum objave: 23. lipnja 2010. godine (u dnevnom tisku - "Slobodna Dalmacija")	Javni uvid održan: od 02. srpnja 2010. godine do 19. srpnja 2010. godine
Broj kartografskog prikaza: 4-1a	Mjerilo kartografskog prikaza: 1 : 5 000	Pečat tijela odgovornog za provođenje javne rasprave:	Osoba odgovorna za provođenje javne rasprave: Mirko Duhović, dipl. ing. građ.
Pravna osoba / tijelo koje je izradilo plan: Sveučilište u Zagrebu, Arhitektonski fakultet ZAVOD ZA URBANIZAM, PROSTORNO PLANIRANJE I PEJZAŽNU ARHITEKTURU Zagreb, Kačićeva 26, tel./fax.(01) 4639 284; http://www.arhitekt.hr		Suglasnost na plan prema članku 97. Zakona o prostornom uređenju i gradnji (Narodne novine 76/07, 38/09): klasa: 350-02/11-11/14 urbroj: 531-06-11-5 datum: 18. svibnja 2011.	
Predstojnik Zavoda: Prof. dr. sc. JESENKO HORVAT, dipl. ing. arh.	Odgovorni voditelj: Prof. dr. sc. OLEG GRGUREVIĆ, dia., diš.	Predsjednik predstavničkog tijela: Lovro Krstulović, dr. med. dent.	Istovjetnost s izvornikom ovjerava:
Pečat pravne osobe/tijela koje je izradilo plan:		Pečat nadležnog tijela:	
Stručni tim u izradi plana: 1. Prof. dr. sc. OLEG GRGUREVIĆ, dia., diš. 2. HRVOJE VIDOVIĆ, dipl. ing. arh. 3. MARKO JAKELIĆ, ing. arh. 4. IVONA JERKOVIĆ, dipl. ing. arh. 5. LUKA TRKANJEČ, dipl. ing. arh.		6. Doc. dr. sc. MILJENKO HAIMAN, dipl. ing. građ. 7. Mr. sc. IVO BROŽIČIĆ, dipl. ing. geom. 8. Mr. sc. HRVOJE ČARIĆ, dipl. stručnjak zaštite okoliša, dipl. oec. 9. DEANKA HIRJAN, dipl. iur.	