URBANISTIČKI PLAN UREĐENJA
"TURISTIČKA ZONA T1 JURJEVA LUKA I LUKA NAUTIČKOG TURIZMA LN KREMENA"
I S TIM POVEZANIH IZMJENA I DOPUNA PROSTORNOG PLANA UREĐENJA OPĆINE LASTOVO

LIST BR: 3.1

UVJETI KORIŠTENJA, UREĐENJA I ZAŠTITE POVRŠINA - Prirodna baština i krajobraz

IZVORNIK (sastavni za Dopunu Odluke Općinskog vijeća Općine Lastovo o izradi Urbanističkog plana uređenja turističke zone T1 Jurjeva luka i luka nautičkog turizma LN Kremena i s tim povezanih izmjena i dopuna Prostornog plana uređenja Općine Lastovo)

IGH URBANIZAM d.o.o. DUBROVNIK

0 10 m 50 m 100 m

S

Županija: DUBROVAČKO - NERETVANSKA	Općina: LASTOVO
Naziv prostornog plana: **URBANISTIČKI PLAN UREĐENJA "TURISTIČKA ZONA T1 JURJEVA LUKA I LUKA NAUTIČKOG TURIZMA LN KREMENA"** IZVORNIK (sastavni za Dopunu Odluke Općinskog vijeća Općine Lastovo o izradi Urbanističkog plana uređenja turističke zone T1 Jurjeva luka i luka nautičkog turizma LN Kremena i s tim povezanih izmjena i dopuna Prostornog plana uređenja Općine Lastovo)	
Naziv kartografskog prikaza: **UVJETI KORIŠTENJA, UREĐENJA I ZAŠTITE POVRŠINA - Prirodna baština i krajobraz**	
Broj kartografskog prikaza: **3.1**	Mjerilo kartografskog prikaza: 1 : 1000
Odluka predstavničkog tijela o izradi plana (službeno glasilo): Odluka o izradi Urbanističkog plana uređenja turističke zone T1 Jurjeva luka i luka nautičkog turizma LN Kremena (Službeni glasnik Općine Lastovo,06/15, 09/15.) Dopuna Odluke Općinskog vijeća Općine Lastovo o izradi Urbanističkog plana uređenja turističke zone T1 Jurjeva luka i luka nautičkog turizma LN Kremena i s tim povezanih Izmjena i dopuna Prostornog plana uređenja Općine Lastovo (Službeni glasnik Općine Lastovo broj 02/16)	Odluka predstavničkog tijela o donošenju plana (službeno glasilo): Odluka Općinskog vijeća Općine Lastovo o donošenju Urbanističkog plana uređenja turističke zone T1 Jurjeva luka i luka nautičkog turizma LN Kremena (Službeni glasnik Općine Lastovo broj 03/17)
Javna rasprava (datum objave): 18.siječnja, 2017. god.	Javni uvid održan: 01.veljače, 2017. - 08.veljače, 2017. god.
Pečat tijela odgovornog za provođenje javne rasprave: M.P.	Odgovorna osoba za provođenje javne rasprave: Leo Katić, načelnik Općine
	Mjesto i datum izrade plana: Dubrovnik, ožujak 2017.
Suglasnosti i mišljenja nadležnih organa uprave na plan: Suglasnost Ministarstva graditeljstva i prostornog uređenja, Uprava za prostorno uređenje, pravne poslove i programe Europske unije (Klasa: 350-02/17-13/23. Ur. broj: 531-05-17-2, od 16. ožujka 2017.)	
Pravna osoba / tijelo koje je izradilo plan:	**IGH URBANIZAM d.o.o.** DUBROVNIK
Pečat pravne osobe / tijela koje je izradilo plan: M.P. IGH URBANIZAM d.o.o.	Odgovorna osoba: dr.sc. Zrinka Rudež, dipl.ing.arh. Direktor
Odgovorni voditelj izrade plana: M.P.	dr.sc. Zrinka Rudež, dipl.ing.arh.
Stručni tim u izradi plana: Tomislav Demarin, dipl. ing. geod. Josip Giljanović, dipl. ing. el. Ivan Goluža, dipl.ing.grad. Duran Klepo, dipl. ing. grad. Jurica Knego, mag.geogr. i mag.ing.geod.et geoinf. Nikolina Vuković Kolendić, dipl.ing.grad. Josip Mikulić, dipl. iur. Aleksandra Milnarević, mag. ing. el. Katarina Mojaš, mag.ing.arch. Ivana Prce dr.sc.Zrinka Rudež, dipl.ing.arh. Bajro Sarić, dipl. oec. Meliker Serdarević, mag.ing.arch. Davor Sulić, dipl.ing.građ. Željko Vukelić, dipl.ing.arh.	
Pečat predstavničkog tijela: M.P.	Predsjednik predstavničkog tijela:
Istovjetnost ovog prostornog plana s izvornikom ovjerava: (ime, prezime i potpis)	Pečat nadležnog tijela: M.P.

KARTOGRAM - MJERILO 1:10 000

PARK PRIRODE LASTOVSKO OTOČJE

Zakon o proglašenju Parka prirode "Lastovsko otočje", KLASA: 351-01/06-01/05 (Narodne novine 111/06)

Površina Parka prirode "Lastovsko otočje" iznosi 195,83 km² te obuhvaća cjelokupni prostor otoka Lastovo, okolnih otočnih skupina Vrhovnjaka i Lastovnjaka te pripadajuće morske površine.
Shodno tome, cjelokupni obuhvat UPU-a turističke zone T1 Jurjeva luka i luke nautičkog turizma LN Kremena nalazi se unutar Parka prirode "Lastovsko otočje".

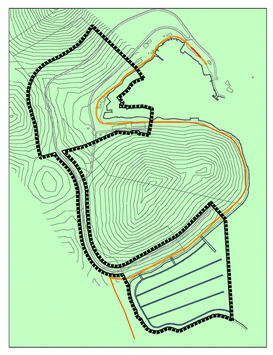

KARTOGRAM - MJERILO 1:10 000

POP (PODRUČJA OČUVANJA ZNAČAJNA ZA PTICE)

Naziv lokaliteta:
Park prirode Lastovsko otočje

Oznaka lokaliteta:
HR1000038

Površina Područja očuvanja značajnog za ptice iznosi 39 144 ha te obuhvaća cjelokupni prostor otoka Lastovo, okolnih otočnih skupina Vrhovnjaka i Lastovnjaka te pripadajuće morske površine.
Shodno tome, cjelokupni obuhvat UPU-a turističke zone T1 Jurjeva luka i luke nautičkog turizma LN Kremena nalazi se unutar Područja očuvanja značajnog za ptice.

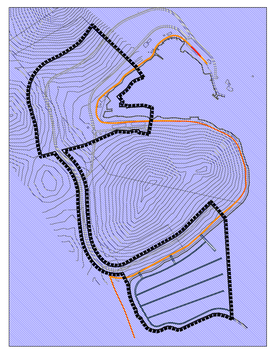

KARTOGRAM - MJERILO 1:10 000

POVS (PODRUČJA OČUVANJA ZNAČAJNA ZA VRSTE I STANIŠNE TIPOVE)

Naziv lokaliteta:
Park prirode Lastovsko otočje

Oznaka lokaliteta:
HR5000038

Površina Područja očuvanja značajna za vrste i stanišne tipove iznosi 39 144 ha te obuhvaća cjelokupni prostor otoka Lastovo, okolnih otočnih skupina Vrhovnjaka i Lastovnjaka te pripadajuće morske površine.
Shodno tome, cjelokupni obuhvat UPU-a turističke zone T1 Jurjeva luka i luke nautičkog turizma LN Kremena nalazi se unutar Područja očuvanja značajna za vrste i stanišne tipove.

KARTOGRAM - MJERILO 1:10 000

OSOBITO VRIJEDAN PREDJEL - PRIRODNI KRAJOBRAZ

Osobito vrijedan predjel - prirodni krajobraz obuhvaća cjelokupni prostor otoka Lastovo, okolnih otočnih skupina Vrhovnjaka i Lastovnjaka te pripadajuće morske površine.
Shodno tome, cjelokupni obuhvat UPU-a turističke zone T1 Jurjeva luka i luke nautičkog turizma LN Kremena nalazi se unutar područja prirodnog krajobraza.



KARTOGRAM - MJERILO 1:10 000

OSOBITO VRIJEDAN PREDJEL - KULTIVIRANI KRAJOBRAZ

Osobito vrijedan predjel - kultivirani krajobraz obuhvaća veći dio kopnenog dijela otoka Lastovo.
Shodno tome, veći dio kopnenog dijela UPU-a turističke zone T1 Jurjeva luka i luke nautičkog turizma LN Kremena nalazi se unutar područja kultiviranog krajobraza.

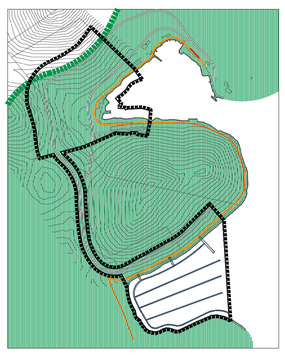

TUMAČ PLANSKOG ZNAKOVLJA

GRANICE

- GRANICA OBUHVATA URBANISTIČKOG PLANA UREĐENJA "TURISTIČKA ZONA T1 JURJEVA LUKA I LUKA NAUTIČKOG TURIZMA LN KREMENA"
- OBUHVAT ZONE LUKE NAUTIČKOG TURIZMA LN KREMENA
- OBUHVAT TURISTIČKE ZONE T1 JURJEVA LUKA - ZONA HOTELA
- OBUHVAT TURISTIČKE ZONE T1 JURJEVA LUKA - ZONA VILA
- OBUHVAT INFRASTRUKTURNE ZONE - KORIDOR SPOJNE PROMETNICE

ZAŠTIĆENO OBALNO PODRUČJE MORA

- OBALNA LINIJA
- 100 m — PROSTOR OGRANIČENJA: 100 m OD OBALNE CRTE
- 70 m — PROSTOR OGRANIČENJA: 70 m OD OBALNE CRTE

ZAŠTIĆENI DIJELOVI PRIRODE

- PARK PRIRODE LASTOVSKO OTOČJE
- POVS (PODRUČJA OČUVANJA ZNAČAJNA ZA VRSTE I STANIŠNE TIPOVE)
- POP (PODRUČJA OČUVANJA ZNAČAJNA ZA PTICE)
- OSOBITO VRIJEDAN PREDJEL - PRIRODNI KRAJOBRAZ
- OSOBITO VRIJEDAN PREDJEL - KULTIVIRANI KRAJOBRAZ

KRAJOBRAZNE VRIJEDNOSTI

- KUTEVI KVALITETNIH PANORAMSKIH VIZURA
- VRIJEDNI DIJELOVI KRAJOBRAZA (točke i potezi kompozicijskih,panoramskih i vizurnih vrijednosti)

CESTOVNI PROMET

- LOKALNA RAZVRSTANA CESTA LC-69063 (PRESJEK A-A, B-B, C-C) INTERNA CESTA (PRESJEK D-D)
- INTERNA SERVISNA CESTA - KOLNO-PJEŠAČKA CESTA (PRESJEK E-E)
- OBALNA ŠETNICA (LUNGOMARE) - NAČELNA POZICIJA (PRESJEK F-F)
- LUKA NAUTIČKOG TURIZMA - KOPNENI DIO
- GATOVI - NAČELNA POZICIJA