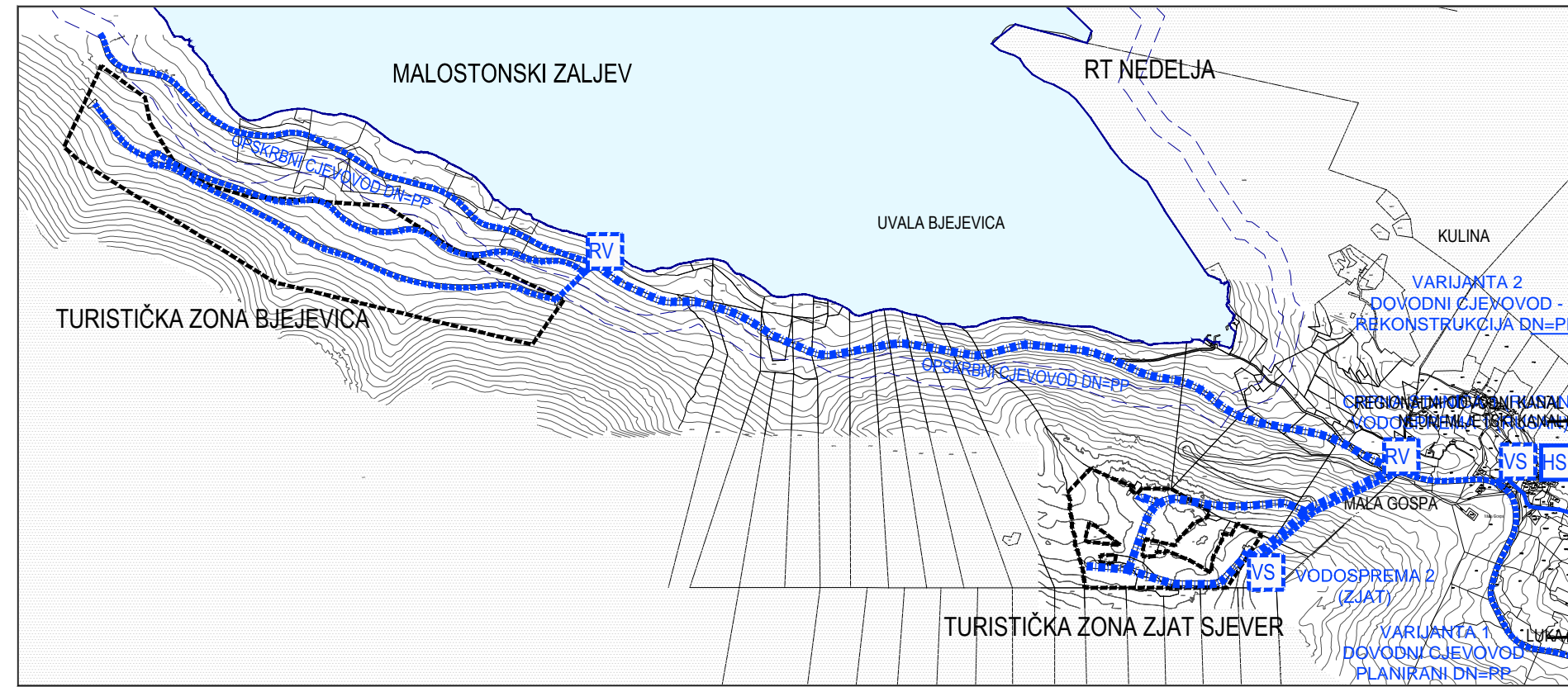
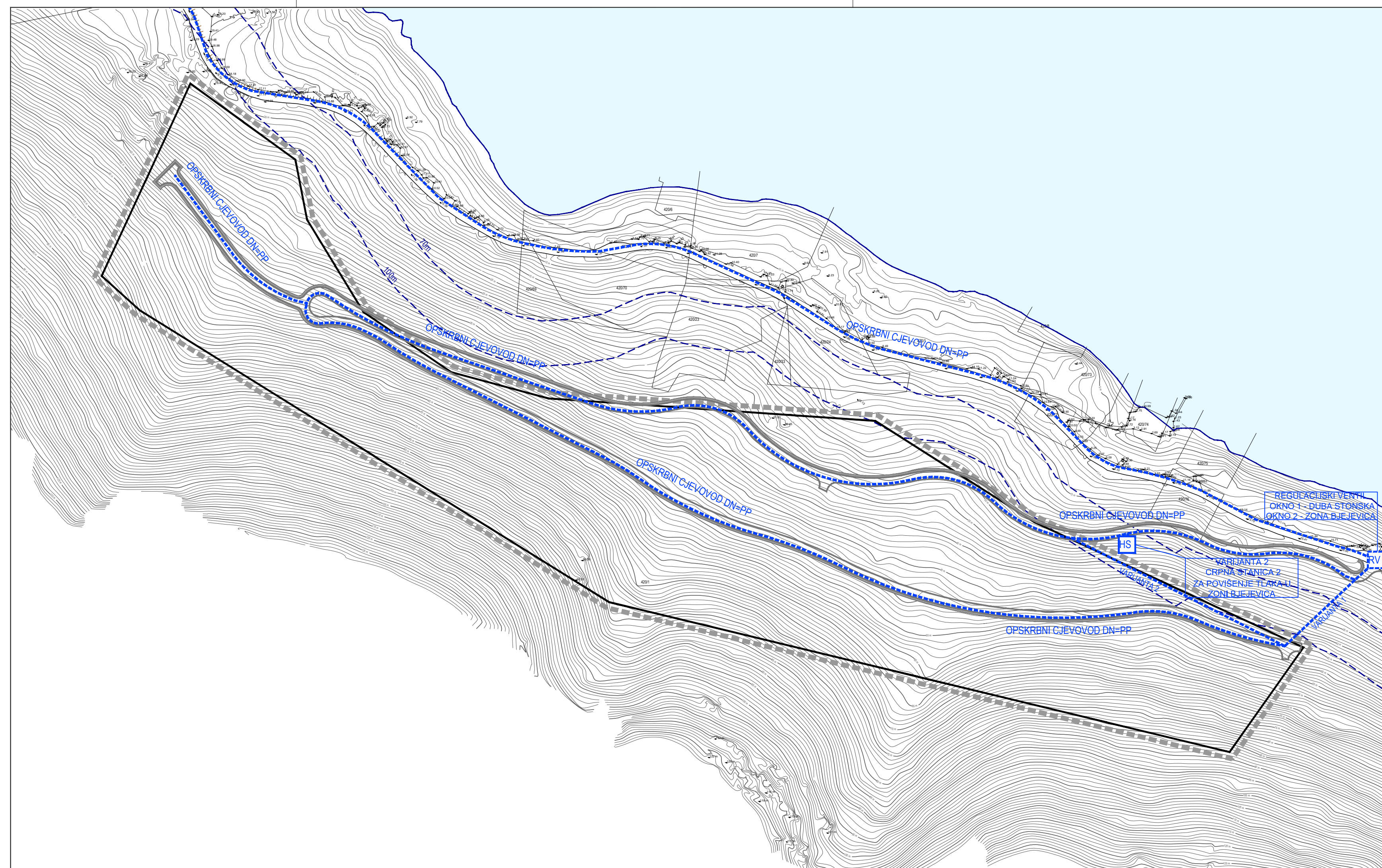
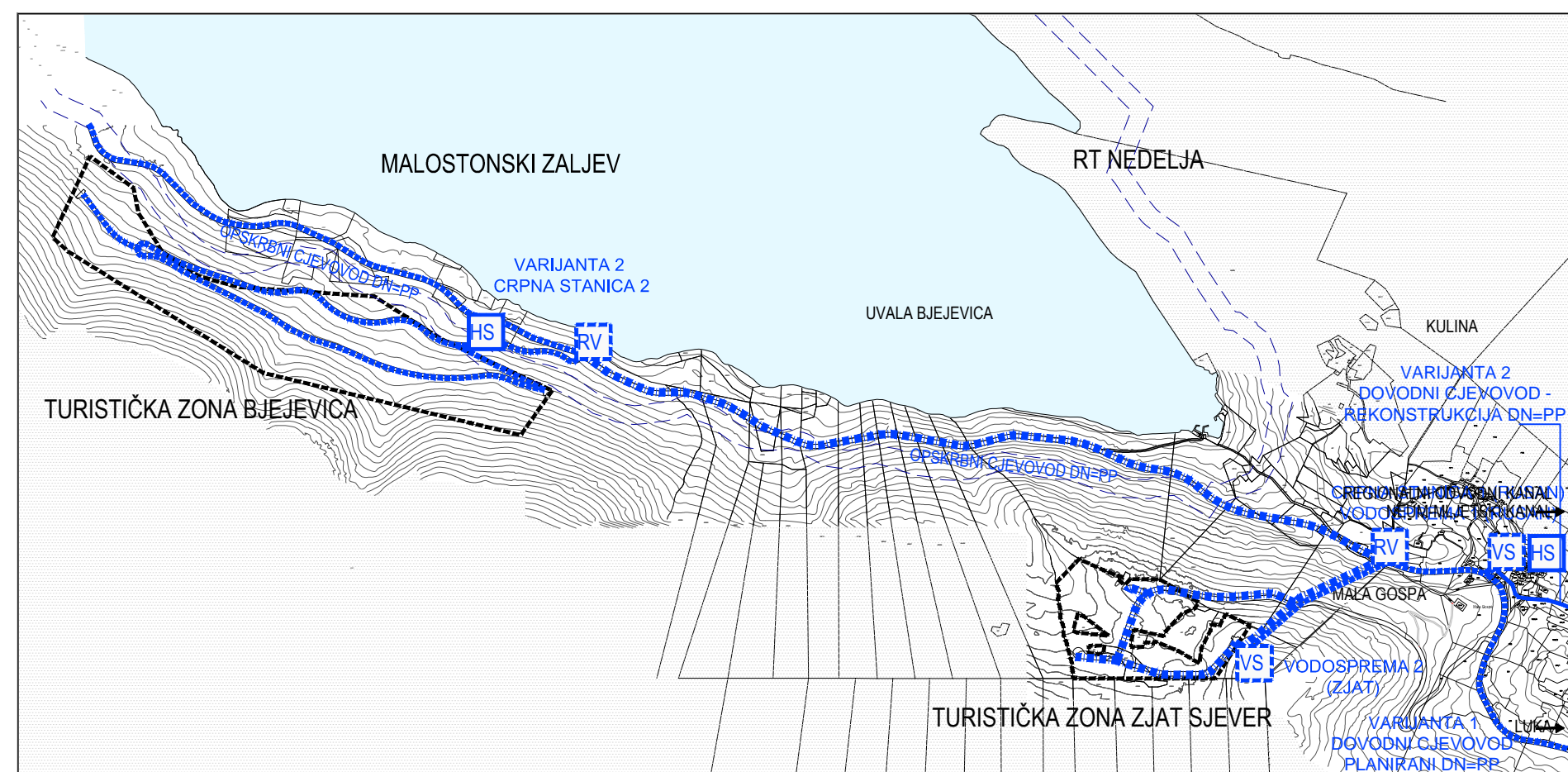


**HEMA VARIJANTE 1**  
M 1:10 000



**HEMA VARIJANTE 2**  
M 1:10 000



**TUMAČ PLANSKOG ZNAKOVLJA**

- GRANICE**
- GRANICA UPU-a "DUBA STONSKA-ZJAT SJEVER"
  - GRANICA GRAĐEVINSKOG PODRUČJA
- ZAŠTIĆENO OBALNO PODRUČJE MORA**
- OBALNA LINIJA NA KATASTARSKOM PLANU
  - LINIJA 70 m / 100 m OD OBALNE LINIJE
  - MORE
- CESTOVNI PROMET**
- GLAVNA PRISTUPNA CESTA (PRESJEK A-A)
- VODOOPSKRBA**
- PLANIRANI VODOVOD
  - PLANIRANI VODOVOD VIŠE RAZINE
  - VODOSPREMA / PLANIRANA
  - HIDROFORSKA STANICA / PLANIRANA
  - PLANIRANI REGULACIJSKI VENTIL - VODOOPSKRBNI CJEVOVOD

**URBANISTIČKI PLAN UREĐENJA**  
**"DUBA STONSKA - UVALA BJEJEVIĆA"**

LIST BR: 2.3	PROMETNA, ULIČNA I KOMUNALNA INFRASTRUKTURNA MREŽA - Vodoopskrba <b>IZVORNIK</b>
	0 10m 50m 100m 200m

Županija: DUBROVAČKO - NERETVANSKA	Općina: STON
Naziv prostornog plana: <b>URBANISTIČKI PLAN UREĐENJA "DUBA STONSKA - UVALA BJEJEVIĆA"</b> <b>IZVORNIK</b>	
Naziv kartografskog prikaza: PROMETNA, ULIČNA I KOMUNALNA INFRASTRUKTURNA MREŽA - Vodoopskrba	
Broj kartografskog prikaza: 2.3	Mjerilo kartografskog prikaza: 1 : 2000
Odluka predstavničkog tijela o izradi plana (službeno glasilo):	Odluka predstavničkog tijela o donošenju plana (službeno glasilo):
Odluka Općinskog vijeća Općine Ston o izradi Ciljanih izmjena i dopuna Prostornog plana uređenja Općine Ston i izradi Urbanističkog plana uređenja "Dubu Stonska - Zlati sjever" i Urbanističkog plana uređenja "Dubu Stonska - Uvala Bjejevića" (Službeni glasnik Dubrovačko-neretvanske županije 9/16)	Odluka Općinskog vijeća Općine Ston o donošenju Urbanističkog plana uređenja "Dubu Stonska - Uvala Bjejevića" (Službeni glasnik Dubrovačko-neretvanske županije 12/17)
Javna rasprava (datum objave): 9. ožujka 2017.	Javni uvid održan: od 20. ožujka do 18. travnja 2017.
Pečat tijela odgovornog za provođenje javne rasprave:	Odgovorna osoba za provođenje javne rasprave:
M.P.	Vedran Antunica
Mjesto i datum izrade plana:	Dubrovnik, rujan 2017.

Suglasnosti i mišljenja nadležnih organa uprave na plan:	
Suglasnost Ministarstva graditeljstva i prostornog uređenja, Uprava za prostorno uređenje, pravne poslove i programe Europske unije (Klasa: 350-02/17-134/2, Ur. broj: 531-05-17-02, od 19. srpnja 2017.)	
Pravna osoba / tijelo koje je izradilo plan:	<b>IGH URBANIZAM d.o.o.</b> DUBROVNIK
Pečat pravne osobe / tijela koje je izradilo plan:	Odgovorna osoba:
M.P.	dr. sc. Zrinka Rudež, dipl. ing. arh. Direktor
Odgovorni voditelj izrade plana:	
M.P.	dr.sc. Zrinka Rudež, dipl.ing.arh.
Stručni tim u izradi plana:	
Stipe Baučić, dipl.ing.geod. Zoran Čosić, dipl.ing.grad. Danka Grbac, dip.ing.kraj.arh. Jurica Knež, mag.geogr. i mag.ing.geod.et.geoinf. Niko Krampus, dipl.ing.el.	Jure Marić, prof. Josip Mikulić, dipl.jur. Slavica Polić, mag.ing.arch. dr.sc. Zrinka Rudež, dipl.ing.arh. Bajro Sarić, dipl.oec. mr.sc. Tatjana Stazić, dipl.ing.grad.
Pečat predstavničkog tijela:	Predsjednik predstavničkog tijela:
M.P.	Berislav Glavor
Istvjetnost ovog prostornog plana s izvornikom ovjerava:	Pečat nadležnog tijela:
(ime, prezime i potpis)	M.P.