








TUMAČ PLANSKOG ZNAKOVLJA



GRANICE

-  GRANICA UPU-a
-  GRANICA KATASTARSKIH ČESTICA

NAČIN GRADNJE


-  MJEŠOVITA NISKA GRADNJA samostojeća postojeća - SS₁
-  JAVNA I DRUŠTVENA GRADNJA skupna / složena funkcionalna cjelina - S
-  SPORTSKO REKREACIJSKA GRADNJA skupna / složena funkcionalna cjelina - S


PROMET

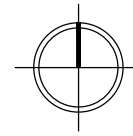
-  LOKALNA CESTA (LC 69050)
-  POSTOJEĆA PROMETNICA potrebno razraditi posebnom projektnom dokumentacijom

URBANISTIČKI PLAN UREĐENJA "ŠKOLSKI CENTAR"

LIST 4.2. **NAČIN I UVJETI GRADNJE - Način gradnje**
IZVORNIK







Županija:	DUBROVAČKO-NERETVANSKA	Općina: ŽUPA DUBROVAČKA
Naziv prostornog plana:	URBANISTIČKI PLAN UREĐENJA "ŠKOLSKI CENTAR" IZVORNIK	
Naziv kartografskog prikaza:	NAČIN I UVJETI GRADNJE - Način gradnje	
Broj kartografskog prikaza:	4.2.	Mjerilo kartografskog prikaza: 1 : 1000
Odluka predstavničkog tijela o izradi plana (službeno glasilo): Odluka Općinskog vijeća Općine Župa dubrovačka o izradi Urbanističkog plana uređenja "Školski centar" (Službeni glasnik Općine Župa dubrovačka 08/17) Odluka Općinskog vijeća Općine Župa dubrovačka o izmjenama i dopunama Odluke o izradi Urbanističkog plana uređenja "Školski centar" (Službeni glasnik Općine Župa dubrovačka 10/18)	Odluka predstavničkog tijela o donošenju plana (službeno glasilo): Odluka Općinskog vijeća Općine Župa dubrovačka o donošenju Urbanističkog plana uređenja "Školski centar" (Službeni glasnik Općine Župa dubrovačka 22/18)	
Javna rasprava (datum objave): 07. veljače 2018. Ponovna javna rasprava (datum objave): 30. svibnja 2018.	Javni uvid održan: od 19. veljače do 23. ožujka 2018. Javni uvid održan: od 12. lipnja do 19. lipnja 2018.	
Pečat tijela odgovornog za provođenje javne rasprave:	Odgovorna osoba za provođenje javne rasprave: <u>Ksenija Šiša, dipl. ing. grad.</u>	
	Mjesto i datum izrade plana: Dubrovnik, srpanj 2018.	

Suglasnosti i mišljenja nadležnih organa uprave na plan:

Pravna osoba / tijelo koje je izradilo plan:	URBANIZAM Dubrovnik d.o.o. Dubrovnik
Pečat pravne osobe/tijela koje je izradilo plan:	Odgovorna osoba: M.P. URBANIZAM Dubrovnik d.o.o. Vukovarska 8/II, 20 000 Dubrovnik
Odgovorni voditelj izrade plana:	dr.sc. Zrinka Rudež, dipl.ing.arh. Direktor M.P. dr.sc. Zrinka Rudež, dipl.ing.arh.

Stručni tim u izradi plana:

Ivan Goluža, dipl. ing. grad. Danka Grbac Nikolac, dipl.ing.kraj.arh. Jurica Knego, mag.geogr. i mag.ing.geod.et.geoinf. Josip Mikulić, dipl.iur. dr.sc. Nenad Mikulić, dipl.ing.grad.	Bojana Nardi, prof. Slavica Polić, mag.ing.arh. dr.sc. Zrinka Rudež, dipl.ing.arh. Bajro Sarić, dipl.oec. Marina Stenek, dipl.ing.bio. i univ.spec.tech.
--	--

Pečat predstavničkog tijela:	Predsjednik predstavničkog tijela: M.P. Lovorko Klešković
------------------------------	--

Istovjetnost ovog prostornog plana s izvornikom ovjerava:	Pečat nadležnog tijela: M.P.
---	-------------------------------------

(ime, prezime i potpis)