









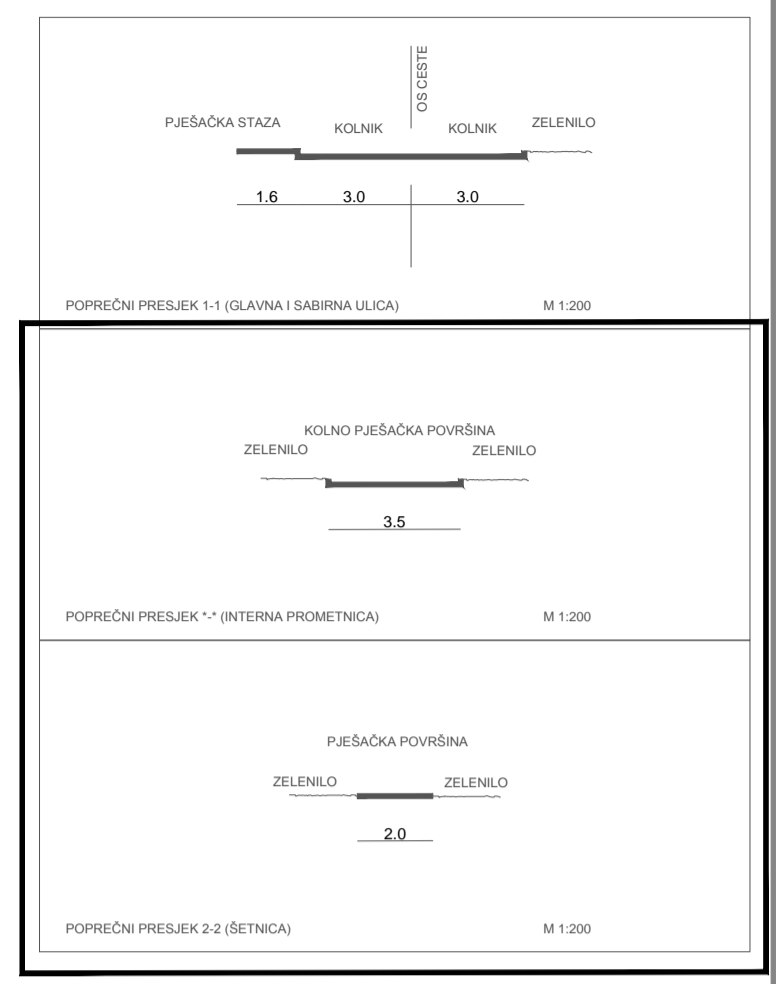


TUMAČ PLANSKOG ZNAKOVILJA

-  PREDMET IZMJENA I DOPUNA
-  DRŽAVNA CESTA
-  GLAVNA CESTA
-  SABIRNA ULICA
-  OSTALE ULICE
-  PARKIRALIŠTE
-  ŠETNICA ("Lungo mare"), PJEŠAČKI KORIDOR
-  GRANICA OBUHVATA UPU-a
-  GRANICA ZAŠTIĆENOG OBALNOG PODRUČJA - 70 m - pjsasa do obalne crte
-  VODOTOK NADZEMNI / PODZEMNI

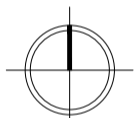


**IZMJENE I DOPUNE URBANISTIČKOG PLANA UREĐENJA
TURISTIČKE ZONE "ORAŠAC-VRTOVI SUNCA"**

LIST 2.1 PROMET IZVORNIK

URBANIZAM

0 10m 50 m 100 m



Županija:	DUBROVAČKO-NERETVANSKA	Grad:	DUBROVNIK
Naziv prostornog plana: IZMJENE I DOPUNE URBANISTIČKOG PLANA UREĐENJA TURISTIČKE ZONE "ORAŠAC - VRTOVI SUNCA"			
Naziv kartografskog prikaza: PROMET			
Broj kartografskog prikaza:	2.1	Mjerilo kartografskog prikaza:	1 : 2000
Odluka predstavničkog tijela o izradi plana (službeno glasilo): Odluka Gradskog vijeća Grada Dubrovnika o izradi Izmjena i dopuna Urbanističkog plana uređenja turističke zone "Orasac - Vrtovi sunca" (Službeni glasnik Grada Dubrovnika 23/16)		Odluka predstavničkog tijela o donošenju plana (službeno glasilo): Odluka Gradskog vijeća Grada Dubrovnika o donošenju Izmjena i dopuna Urbanističkog plana uređenja turističke zone "Orasac - Vrtovi sunca" (Službeni glasnik Grada Dubrovnika 16/20)	
Javna rasprava (datum objave):	06. srpnja 2020.	Javni uvid održan:	od 15. do 29. srpnja 2020.
Pečat tijela odgovornog za provođenje javne rasprave:	Odgovorna osoba za provođenje javne rasprave: Jelena Lončarić, dipl. iur., univ. spec. admin. urb. Mjesto i datum izrade plana: Dubrovnik, prosinac 2020.		
Suglasnosti i mišljenja nadležnih organa uprave na plan: SUGLASNOST Ministarstvo prostornog uređenja, graditeljstva i državne imovine, Uprava za prostorno uređenje i dozvole državnog značaja (KLASA: 350-02/20-13/63, URBROJ: 531-06-1-2-20-3) od 27. studenog 2020.			
Pravna osoba / tijelo koje je izradilo plan:	URBANIZAM Dubrovnik d.o.o. Dubrovnik		
Pečat pravne osobe/tijela koje je izradilo plan:	M.P.	Odgovorna osoba:	dr. sc. Zrinka Rudež, dipl.ing.arh. Direktor
Odgovorni voditelj izrade plana:	M.P.	dr. sc. Zrinka Rudež, dipl.ing.arh.	
Stručni tim u izradi plana: Nikša Begović, ing. Ivan Goluba, dipl. ing. grad. Danika Grbec Nikolic, dipl.ing.kraj.arh. Nikolina Vuković Kolendić, dipl.ing.grad. Jurica Knežo, mag.geogr. i mag.ing.geod.et.geoinf. Jure Marić, prof.	Josip Mikulić, dipl.iur. Katarina Mojak, mag.ing.arch. dr. sc. Zrinka Rudež, dipl.ing.arh. Bajro Šarić, dipl.oeo. Antonio Šakić, arh.teh. Željko Vučković, dipl.ing.arh.		
Pečat predstavničkog tijela:	M.P.	Predsjednik predstavničkog tijela:	mr. sc. Marko Potrebića
Istovjetnost ovog prostornog plana s izvornikom ovjerava:	Pečat nadležnog tijela: M.P.		