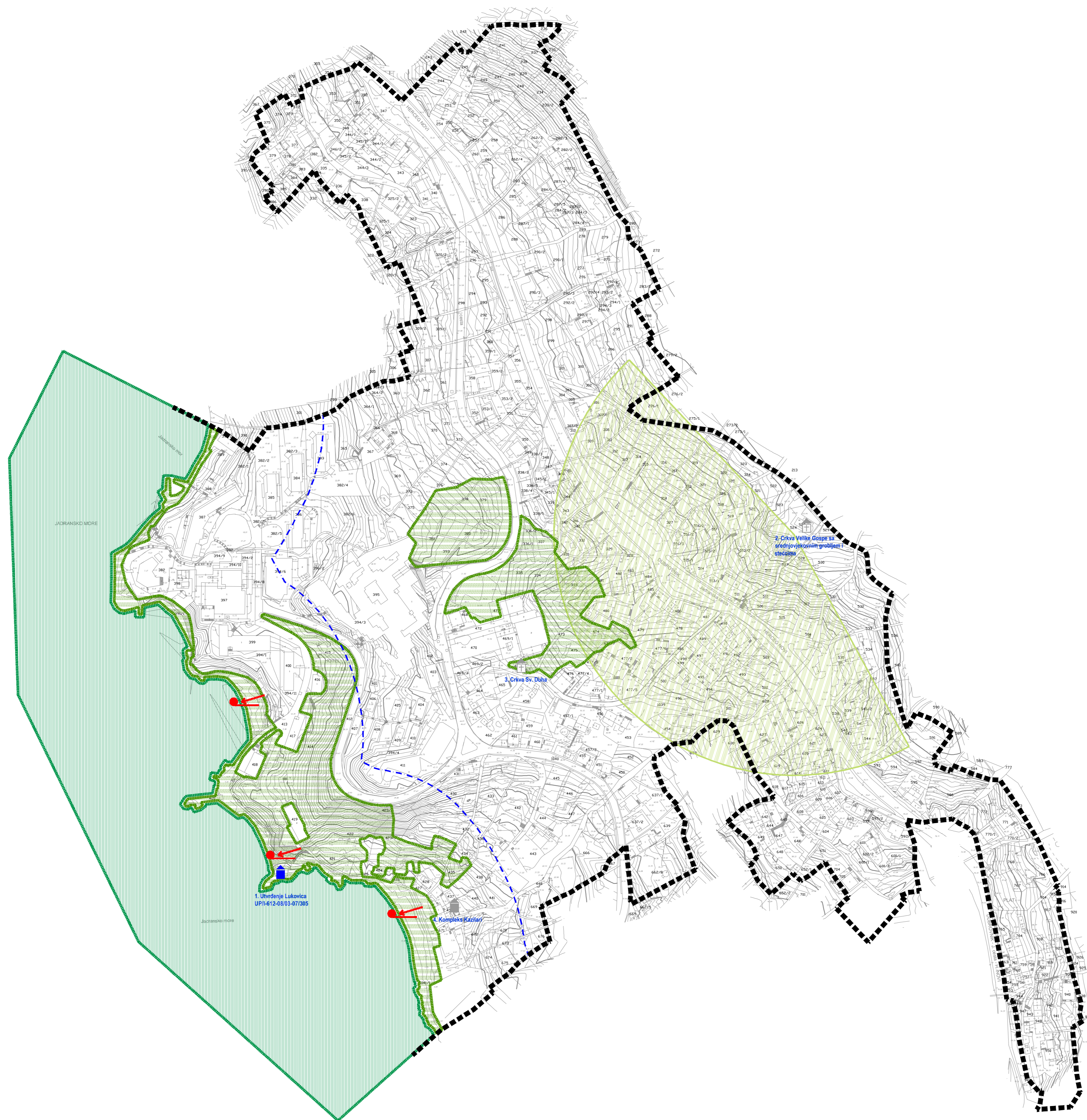










# URBANISTIČKI PLAN UREĐENJA PLAT



## TUMAČ ZNAKOVA

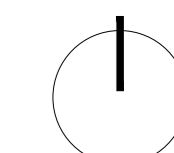
-  GRANICE UPU-a
-  POJAS 100m OD OBALNE CRTE
- PRIRODNA BAŠTINA**
-  OSOBITO VRIJEDAN PREDJEL - PRIRODNI KRAJOBRAZ
-  OSOBITO VRIJEDAN PREDJEL - KULTIVIRANI KRAJOBRAZ
-  KUTEVI KVALITETNIH PANORAMSKIH VIZURA
-  VRIJEDNI DIJELOVI NASELJA  
(točke i potezi kompozicijskih, panoramskih i vizurnih vrijednosti)
- GRADITELJSKA BAŠTINA**
-  PZ - PREVENTIVNO ZAŠTIĆENI SPOMENIK KULTURE - CIVILNA GRADEVINA
-  E - EVIDENTIRANI SPOMENIK KULTURE - CIVILNA GRADEVINA
-  E - EVIDENTIRANI SPOMENIK KULTURE - SAKRALNA GRADEVINA

## URBANISTIČKI PLAN UREĐENJA PLAT

LIST BR: 3 UVJETI KORIŠTENJA, UREĐENJA I ZAŠTITE POVRŠINA - Prirodna i graditeljska baština  
**IZVORNIK**



0 10 m 100 m 200 m



Županija: DUBROVAČKO - NERETVANSKA		Općina: ŽUPA DUBROVAČKA	
Naziv prostornog plana: <b>URBANISTIČKI PLAN UREĐENJA PLAT</b>			
Naziv kartografskog prikaza: UVJETI KORIŠTENJA, UREĐENJA I ZAŠTITE POVRŠINA - Prirodna i graditeljska baština			
Broj kartografskog prikaza: 3		Mjerilo kartografskog prikaza: 1 : 2000	
Odluka predstavničkog tijela o izradi plana (službeno glasilo): Odluka Općinskog vijeća Općine Župa dubrovačka o izradi Urbanističkog plana uređenja Plat (Službeni glasnik Općine Župa dubrovačka 02/09, 05/10 i 03/11)		Odluka predstavničkog tijela o donošenju plana (službeno glasilo): Odluka Općinskog vijeća Općine Župa dubrovačka o donošenju Urbanističkog plana uređenja Plat (Službeni glasnik Općine Župa dubrovačka 10/12)	
Javna rasprava (datum objave): 28. rujna 2011.		Javni uvid održan : od 10. listopada 2011. do 10. studenog 2011.	
Pečat tijela odgovornog za provođenje javne rasprave:		Odgovorna osoba za provođenje javne rasprave: Ksenija Šiša, dipl.ing.grad.	
Mjesto i datum izrade plana: DUBROVNIK, kolovoz 2012.			
Suglasnosti i mišljenja nadležnih organa uprave na plan: POZITIVNO MIŠLJENJE Zavoda za prostorno uređenje Dubrovačko-neretvanske županije (KLASA: 350-01/12-01/53, URBROJ: 2117/1-21/1-12-2, od 26. lipnja 2012.) SUGLASNOST Župana Dubrovačko-neretvanske županije (KLASA: 350-01/12-01/83, URBROJ: 2117/01-01-12-7, od 23. srpnja 2012.) SUGLASNOST Ministarstva graditeljstva i prostornog uređenja, Uprave za prostorno uređenje (KLASA: 350-02/12-13/21, URBROJ: 531-05-1-1-12-4, od 23. srpnja 2012.)			
Pravna osoba / tijelo koje je izradilo plan: INSTITUT IGH d.d. POSLOVNI CENTAR DUBROVNIK			
Pečat pravne osobe / tijela koje je izradilo plan:		Odgovorna osoba: dr.sc. Zrinka Rudež, dipl.ing.arh.	
Odgovorni voditelj izrade plana: dr.sc. Zrinka Rudež, dipl.ing.arh.			
Stručni tim u izradi plana:			
Nikša Begović, ing. Jure Marić, prof. Veljko Pevalek, dipl.ing.grad. dr.sc. Zrinka Rudež, dipl.ing.arh.		dr.sc. Goran Vego, dipl.ing.grad. Stjepo Vojvoda, dipl.ing.el. Željko Vukelić, dipl.ing.arh. Nikolina Vuković Kolendić, dipl.ing.grad.	
Pečat predstavničkog tijela:		Predsjednik predstavničkog tijela: Ivo Miličić, dipl.ing.	
Istovjetnost ovog prostornog plana s izvornikom ovjerava:		Pečat nadležnog tijela:	
(ime, prezime i potpis)			