













LEGENDA:

-  CRVENICE I SMEDA PRIMORSKA TLA
-  LAPOROVITA LITOGENO KARBONATNA TLA
-  ALUVIJALNO KARBONATNA TLA
-  TERASIRANA TLA NA KREDNOM VAPNCU
-  LITOGENO KARBONATNA TLA NA EOCENSKIM VAPNENCIMA(MEKIM)
-  LITOGENO KARBONATNA TLA NA ŠLJUNKOVITIM NANOSIMA
-  DOLOMITNO LITOGENO - KARBONATNA TLA
-  LITOGENO PJEŠČANA TLA
-  SKELETNA TLA I GOLI KRŠ

PROVEDBENI URBANISTIČKI PLAN STON — STARI GRAD

IZVOD IZ INŽENJERSKO - GEOLOŠKE
KARTE OPĆINE DUBROVNIK

MJ. 1:25000



ZAVOD ZA PROSTORNO PLANIRANJE I ZAŠTITU
ČOVJEKOVE OKOLINE OPĆINE DUBROVNIK

BROJ : PP-16-003/88