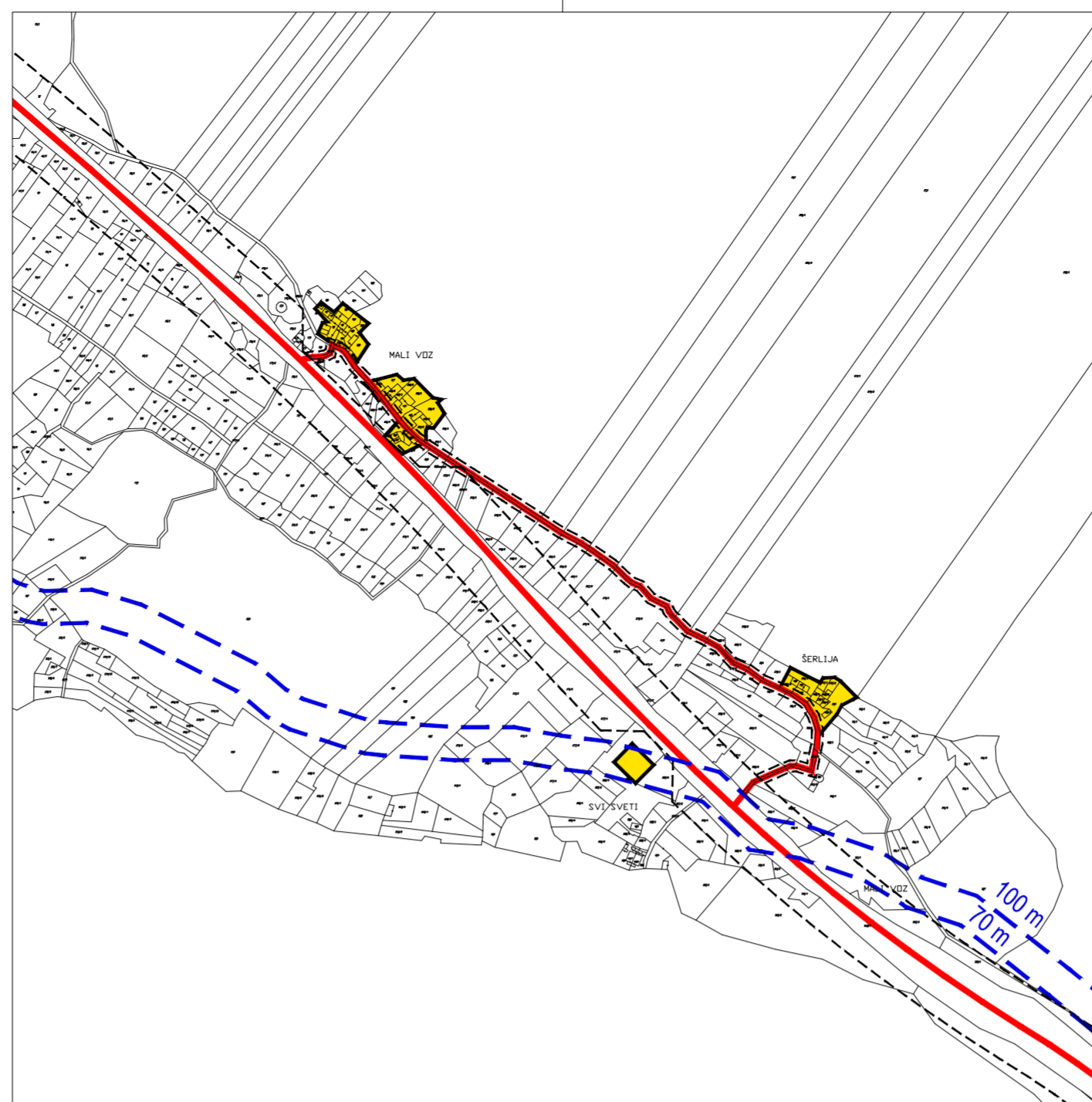
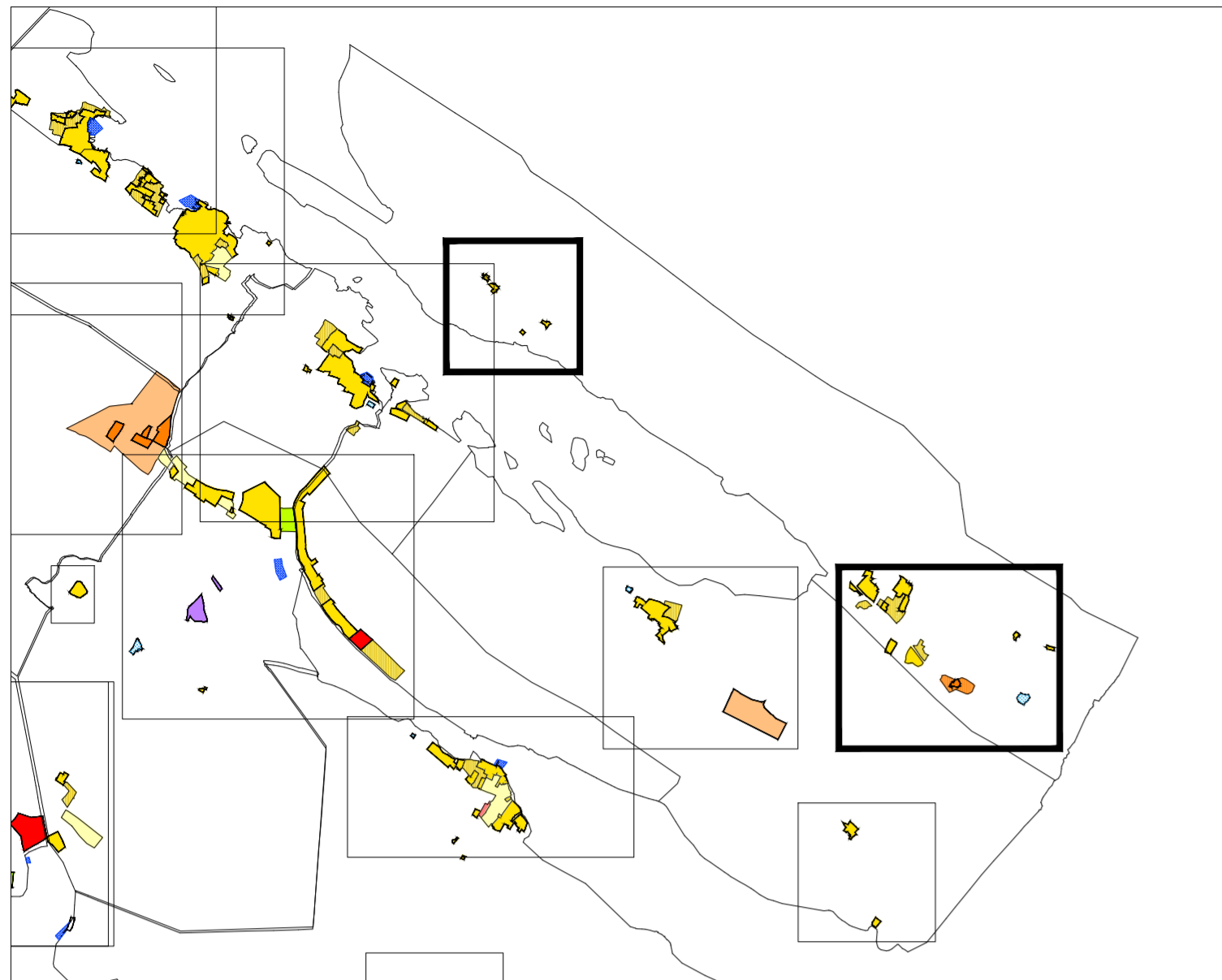


ZATON DOLI



TUMAČ PLANSKOG ZNAKOVLJA

Prostori za razvoj i uređenje površina naselja

- postojeće planirano
- izgrađeno neizgrađeno neuređeno
- GRANICA GRAĐEVINSKOG PODRUČJA
- GRAĐEVINSKO PODRUČJE
- GOSPODARSKA NAMJENA - UGOSTITELJSKO - TURISTIČKA

Prostori za razvoj i uređenje površina izvan naselja

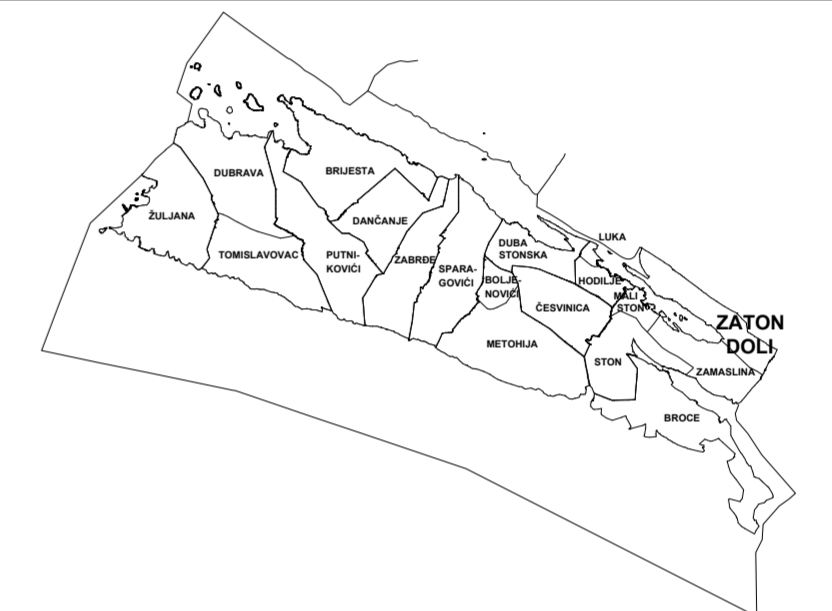
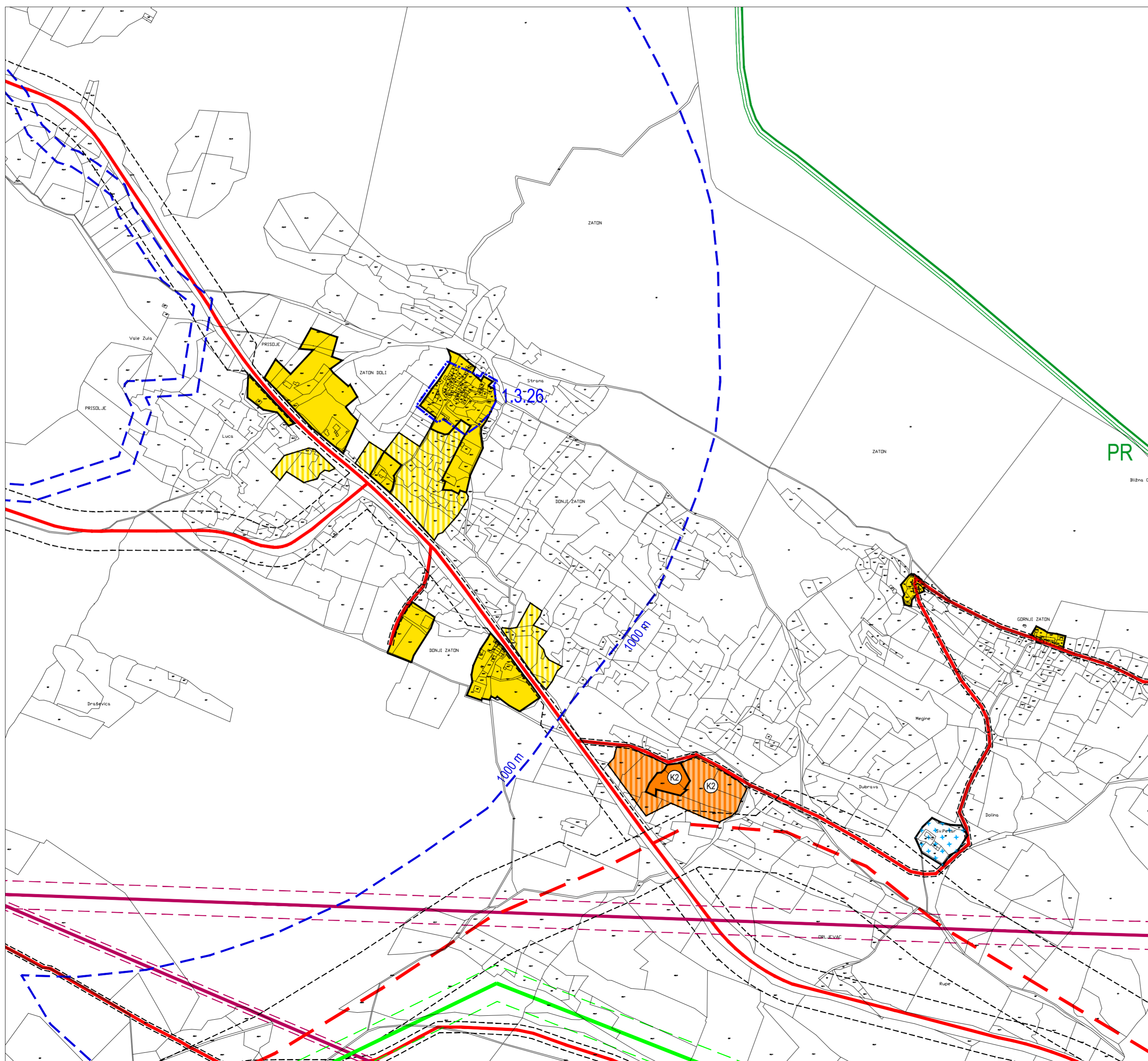
- izgrađeno neizgrađeno neuređeno
- GOSPODARSKA NAMJENA - POSLOVNA
- K2 - pretežito preradivačka
- GRUBLJE

Infrastrukturni sustavi

- postojeće planirano
- GRANICE ZAŠTITNIH KORIDORA INFRASTRUKTURNIH SUSTAVA
- JAVNE (DRŽAVNE, ŽUPANIJSKE I LOKALNE) I NERAZVRSTANE CESTE
- DALEKOVOD
- MAGISTRALNI PLINOVOD

Predjeli sa ograničenjima u korištenju

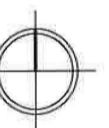
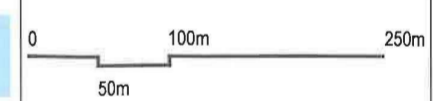
- REGISTRIRANI PREDJELI ZAŠTITE PRIRODNIH I KRAJOBRAZNIH VRIJEDNOSTI
- PR - POSEBNI REZERVAT
- PREDJELI ZAŠTITE KULTURNO-POVIJESNIH VRIJEDNOSTI
- 1.3.26. Zaton Doli
- PROSTOR OGRANIČENJA ZAŠTIĆENOG OBALNOG PODRUČJA (ZOP)
- POJAS DO 70 m I 100 m OD OBALNE CRTE



PROSTORNI PLAN UREĐENJA OPĆINE STON

LIST 4.19 GRAĐEVINSKA PODRUČJA - ZATON DOLI
IZVORNIK - pročišćena grafika

URBANIZAM



Županija:	DUBROVAČKO-NERETVANSKA	Općina:	STON
Naziv prostornog plana:	PROSTORNI PLAN UREĐENJA OPĆINE STON IZVORNIK - pročišćena grafika		
Naziv kartografskog prikaza:	GRAĐEVINSKA PODRUČJA - ZATON DOLI		
Broj kartografskog prikaza:	4.19	Mjerilo kartografskog prikaza:	1:5 000
Odluka predstavničkog tijela o izradi plana (službeno glasilo):	Odluka predstavničkog tijela o donošenju plana (službeno glasilo):		
Odluka Općinskog vijeća Općine Ston o izradi Dopuna Prostornog plana uređenja Općine Ston radi usklađenja sa člankom 201. Zakona o prostornom uređenju (Narodne novine, 153/13, 65/17, 114/18, 39/19.) (Službeni glasnik Općine Ston 1/19.)	Odluka Općinskog vijeća Općine Ston o Dopuni Prostornog plana uređenja Općine Ston radi usklađenja sa člankom 201. Zakona o prostornom uređenju (Narodne novine, 153/13, 65/17, 114/18, 39/19.) (Službeni glasnik Općine Ston 2/19.)		
Javna rasprava (datum objave):	Javni uvid održan:		
Pečat tijela odgovornog za provođenje javne rasprave:	Odgovorna osoba za provođenje javne rasprave:		
	Vedran Antunica		
	Mjesto i datum izrade plana:		
	Dubrovnik, prosinac 2019.		
Suglasnosti i mišljenja nadležnih organa uprave na plan:	MIŠLJENJE Zavoda za prostorno uređenje Dubrovačko-neretvanske županije, Klasa: 350-02/19-02/06, Urbroj: 2117/1-21/01-19-02, od 2. srpnja 2019.		
	SUGLASNOST Ministarstva graditeljstva i prostornog uređenja, Uprava za prostorno uređenje i dozvole državnog značaja (KLASA: 350-02/19-1126, URBROJ: 531-06-1-1-19-4, od 08. kolovoza 2019.)		
Pravna osoba / tijelo koje je izradilo plan:	URBANIZAM Dubrovnik d.o.o. Dubrovnik		
Pečat pravne osobe/tijela koje je izradilo plan:	M.P.	Odgovorna osoba:	
		dr. sc. Zrinka Ružić, dipl.ing. arh.	
		Dražić	
Odgovorni voditelj izrade plana:		dr. sc. Zrinka Ružić, dipl.ing. arh.	
		dr. sc. Zrinka Ružić, dipl.ing. arh.	
Stručni tim u izradi plana:	Ivan Goluža, dipl.ing.grad. Danka Grbac Nikolac, dipl.ing.kraj.arh. Jurica Knego, mag.geogr. i mag.ing.geod.et.geoinf. Jure Maric, prof.		
	Josp Mikulić, dipl.iur. dr. sc. Zrinka Ružić, dipl.ing. arh. Bajro Šarić, dipl.pec. Franciska Štjega, mag.ing.aedif.		
Pečat predstavničkog tijela:		Predsjednik predstavničkog tijela:	Berislav Glavor
Istovjetnost ovog prostornog plana s izvornikom označeno:		Predsjednik Odbora za zaštitu okoliša, prostorno uređenje i komunalne poslove:	Frano Vlašić
(ime, prezime i potpis)		(ime, prezime i potpis)	