

OVAJ PROJEKT SUFINANCIRAN JE SREDSTVIMA EUROPSKE UNIJE

Europski poljoprivredni fond za ruralni razvoj

Izmjene i dopune Prostornog plana uređenja Općine Lastovo

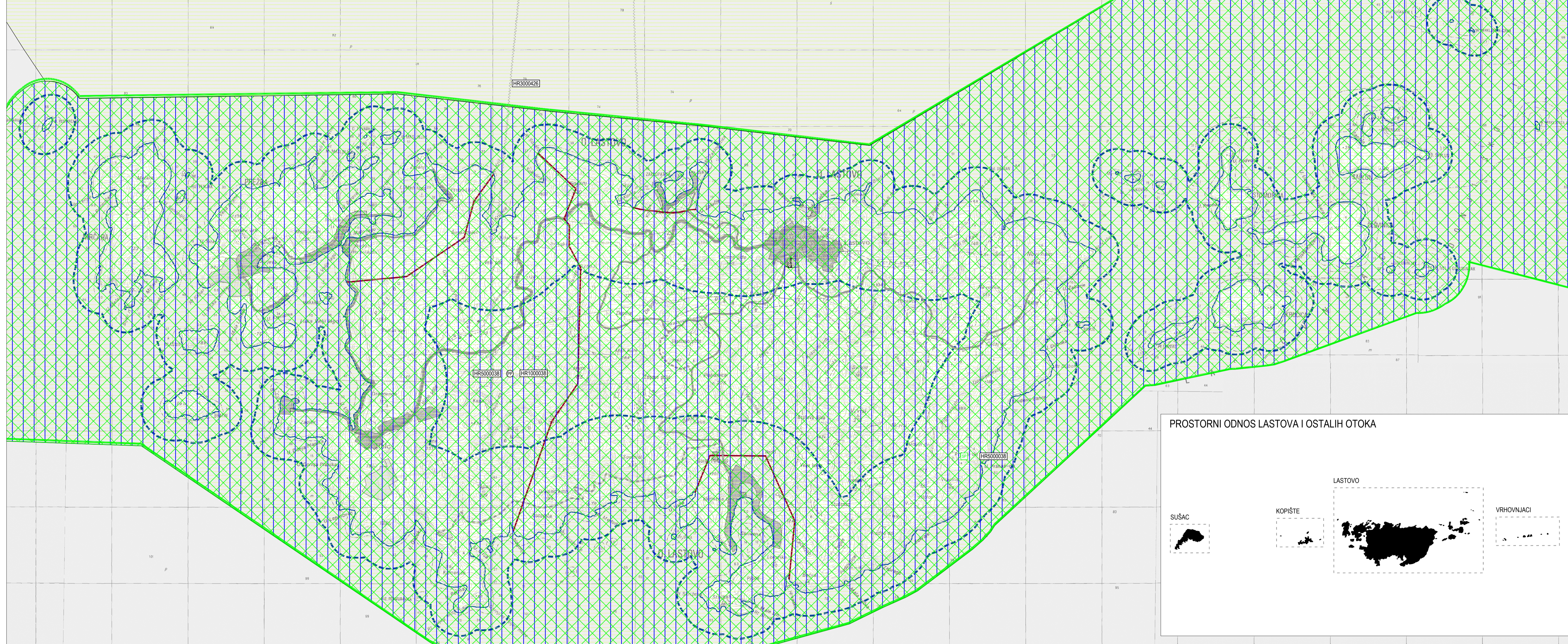


PROGRAM RURALNOG RAZVOJA 2014.-2020.

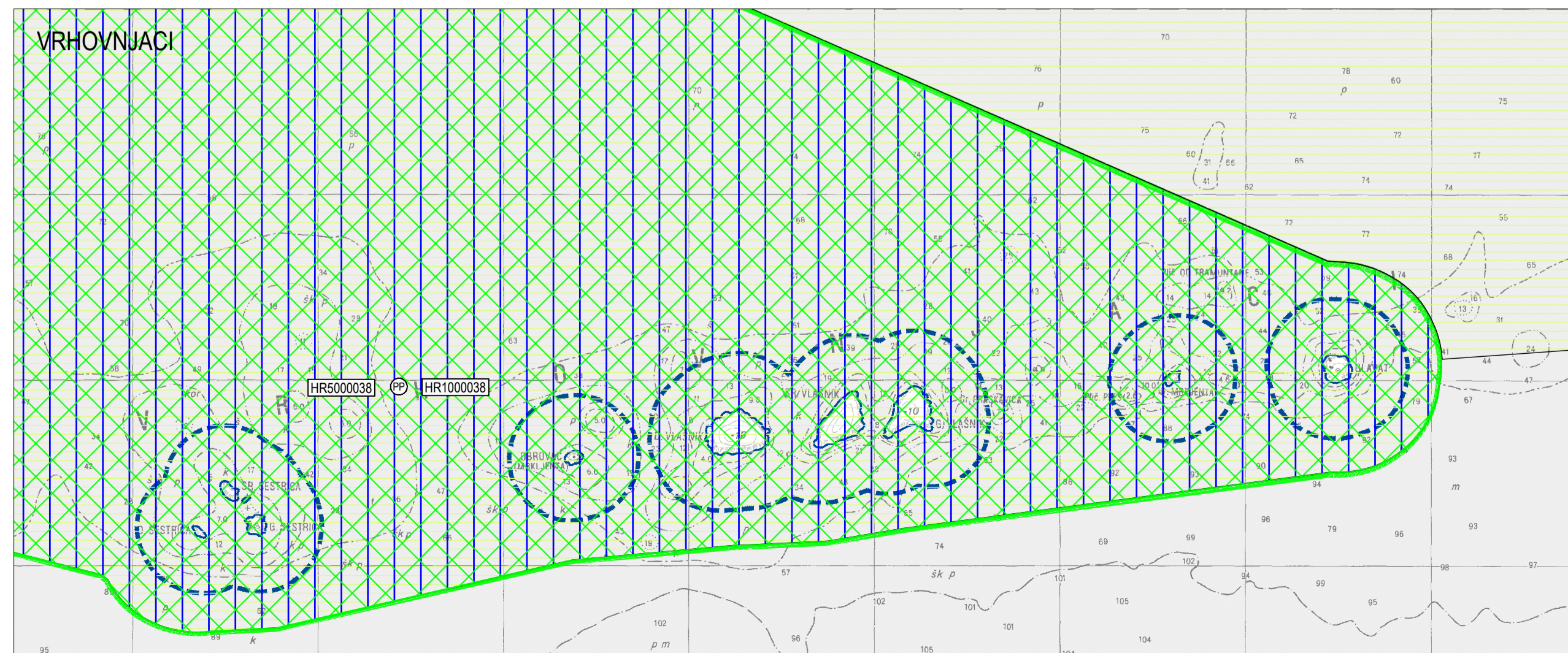
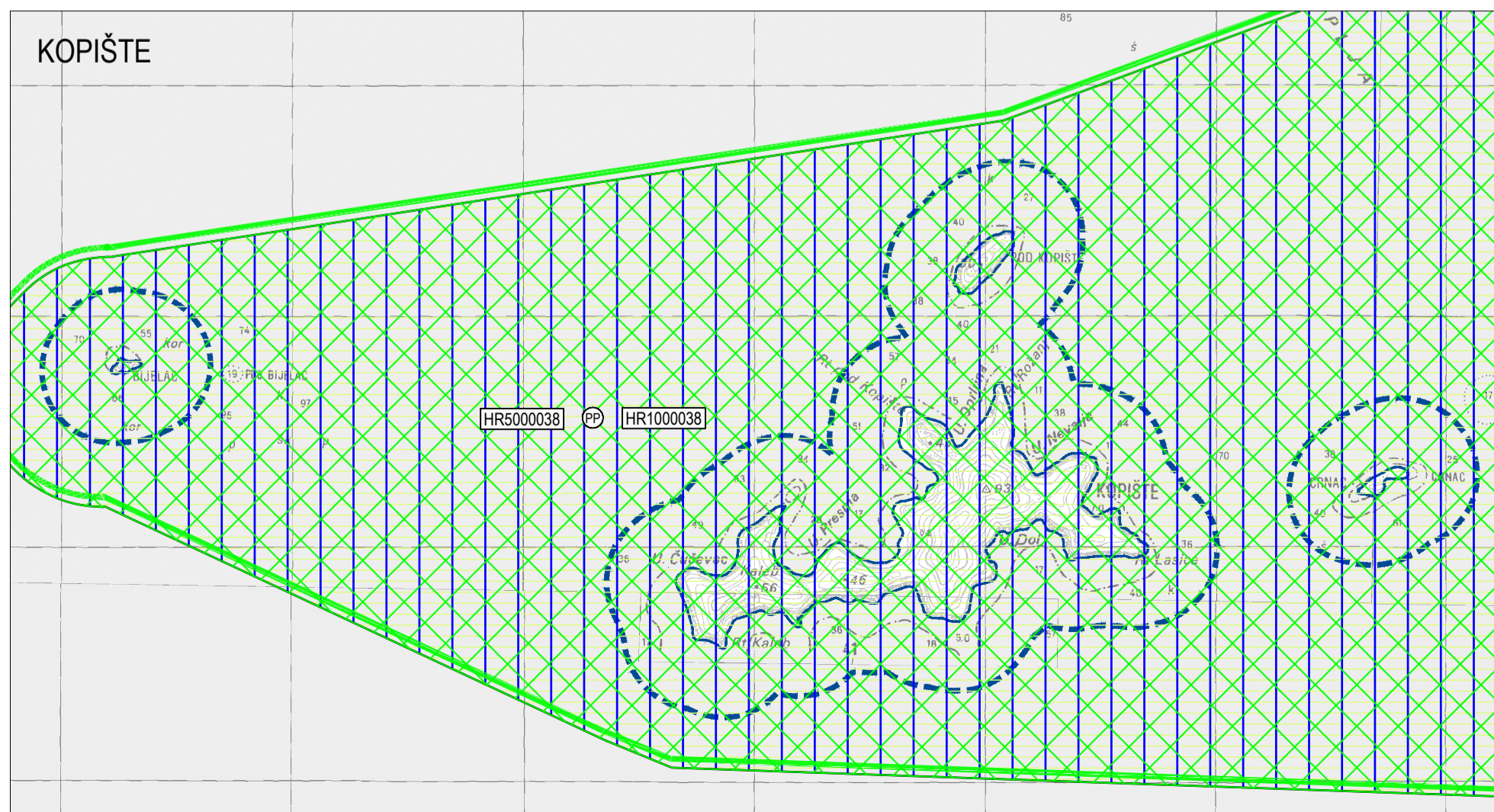
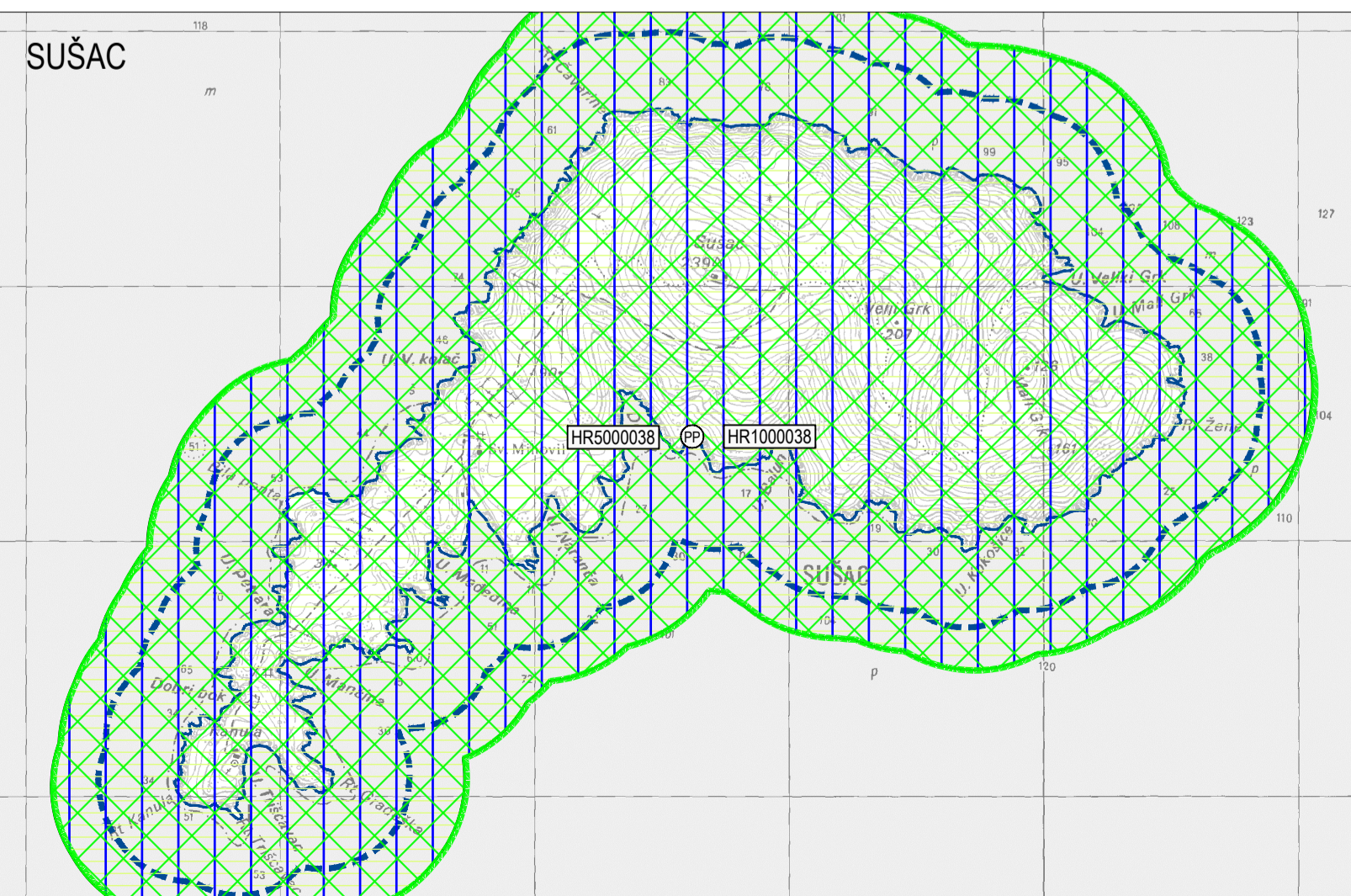
Udio sufinanciranja: 85% EU, 15% RH

Europski poljoprivredni fond za ruralni razvoj: Europa ulaže u ruralna područja

LASTOVO



PROSTORNI ODNOS LASTOVA I OSTALIH OTOKA



TUMAČ ZNAKOVLJA

- GRANICE: GRANIČNA NASELJA, OBLAZNA LINIJA, PROSTOR OGRANIČENJA
- GRADEVINSKO PODRUČJE: GRADEVINSKO PODRUČJE
- PROMET: DRŽAVNA CESTA, ŽUPANIJSKA CESTA, LOKALNA CESTA
- ZASTIČENI DIOLOVI PRIRODE: PARK PRIRODE LASTOVSKO OTOČJE, broj registra 402; SPOMENIK PRIRODE - GEOMORFOLOŠKI REGIONA RAČA NA LASTOVO, broj registra 140
- EKOLOŠKA MREŽA RH (NATURA 2000): PODRUČJA OČUVANJA ZNAČAJNA ZA PTICE (POP) HR100038, LASTOVSKO OTOČJE; PODRUČJA OČUVANJA ZNAČAJNA ZA VRŠTE I STANIŠNE TIPOVE (POVS) HR500038 PARK PRIRODE LASTOVSKO OTOČJE, HR5000426 LASTOVSKI I MLJETSKI KANAL

PROSTORNI PLAN UREĐENJA OPĆINE LASTOVO

LIST BROJ: 3.A1 UMJETNIKORISTENJA I ZAŠTITE PROSTORA - Područje posebnih uvjeta korištenja - Prirodna baština i Ekološka mreža RH (Natura 2000) IZVORNIK - pročišćena grafika

URBANIZAM logo, scale bar (0m, 250m, 1000m), north arrow

Županija: DUBROVAČKO - NERETVANSKA	Općina: LASTOVO
Naziv prostornog plana: PROSTORNI PLAN UREĐENJA OPĆINE LASTOVO IZVORNIK - pročišćena grafika	
Naziv kartografskog prikaza: UVJETI KORISTENJA I ZAŠTITE PROSTORA - Područje posebnih uvjeta korištenja - Prirodna baština i Ekološka mreža RH (Natura 2000)	
Broj kartografskog prikaza: 3.A1	Mjerilo kartografskog prikaza: 1 : 25000
Odluka predstavničkog tijela o izradi plana (službeno glasilo): Odluka predstavničkog tijela o donošenju plana (službeno glasilo):	
Odluka Općinskog vijeća Općine Lastovo o izradi i dopuni Prostornog plana uređenja Općine Lastovo (Službeni glasnik Općine Lastovo 04/20)	
Prostorni plan uređenja Općine Lastovo - pročišćeni tekst (Službeni glasnik Općine Lastovo 05/20)	
Javna rasprava (datum objave): 13. rujna 2017.	Javni uvid očiđan: od 27. rujna do 4. listopada 2017.
Provođenje javne rasprave (datum objave): 17. svibnja 2019.	Javni uvid za ponovnu javnu raspravu očiđan: od 28. svibnja do 11. lipnja 2019.
Pečat tijela odgovornog za provođenje javne rasprave: [Signature]	Odgovorna osoba za provođenje javne rasprave: [Signature]
Mjesto i datum izrade plana: Dubrovnik, lipanj 2020.	

Sojuznost i mišljenje nadležnih organa uprave na području Dubrovačko-neretvanske županije. Klasa: 350-02/17-02/04, Urbroj: 2117/1-21/1-19-07, od 29. kolovoza 2019. POZITIVNO MIŠLENJE Župana za prostorno uređenje Dubrovačko-neretvanske županije. Klasa: 350-02/19-11/06, Urbroj: 531-06-1/1-19-5) od 5. prosinca 2019.

Pravna osoba / tijelo koje je izradilo plan: URBANIZAM Dubrovnik d.o.o. DUBROVNIK

Pečat pravne osobe / tijela koje je izradilo plan: URBANIZAM logo, dr. sc. Zrinka Ruđež, dipl. ing. arh.

Odgovorni voditelj izrade plana: dr. sc. ZRINKA RUĐEŽ dipl. ing. arh. CIVILNA ARHITEKTURA URBANISTICA A.U. 408

Stručni tim u izradi plana: Ivan Golubić, dipl. ing. grad. Danika Grbec, Nikoča, dipl. ing. kraj. arh. Jurica Knežević, mag. geogr. i mag. ing. geod. i geoinf. Jure Marčić, prof. Josip Mikulić, dipl. jur.

Pečat predstavničkog tijela: [Signature]

Istovjetnost ovog prostornog plana s izvornikom: [Signature] za Općinsko vijeće koje pružuje funkcije odbora koji utvrđuje opće akte predstavnika vijeća Tono Šarić (ime, prezime i potpis)