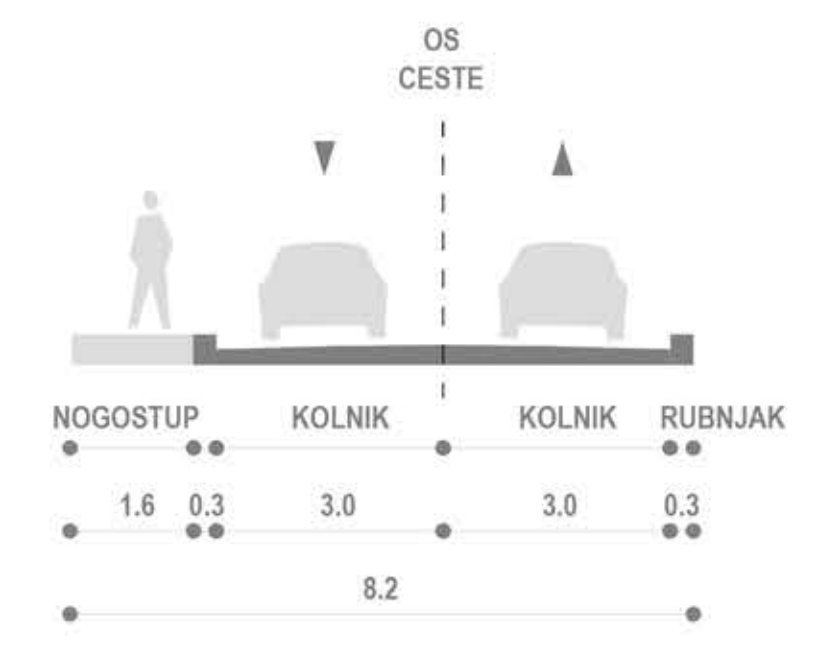
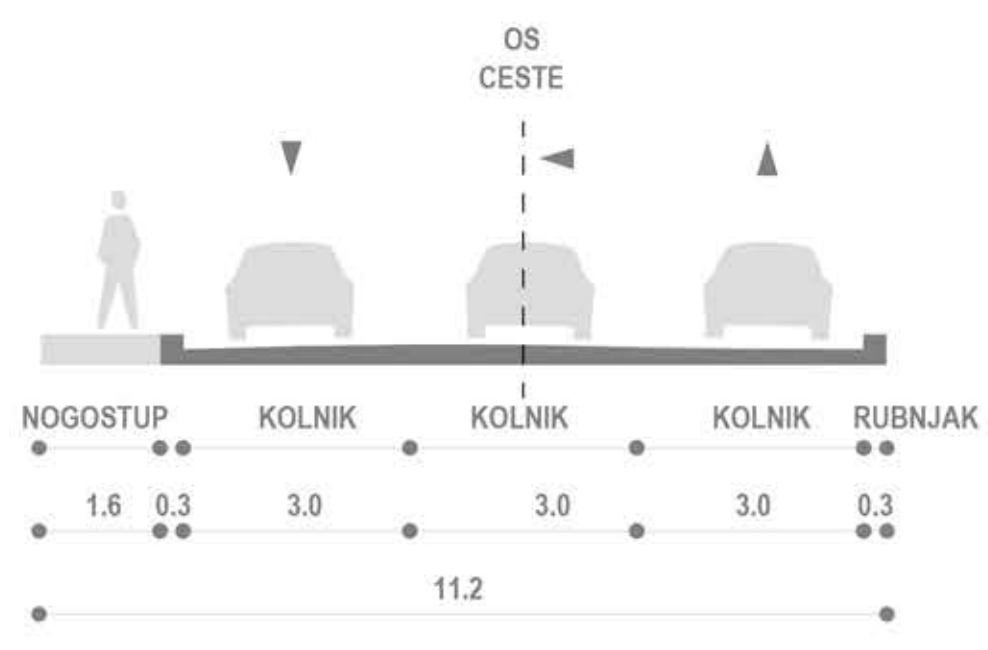


PRESJEK A-A, MJ. 1:100, ŽUPANIJSKA CESTA ŽC-6215 (JAVNA PROMETNICA)



PRESJEK B-B, MJ. 1:100, ŽUPANIJSKA CESTA ŽC-6215 (JAVNA PROMETNICA)



PRESJEK C-C, MJ. 1:100, OSTALE CESTE (INTERNA PROMETNICA)



PRESJEK D-D, MJ. 1:100, OSTALE CESTE (INTERNA PROMETNICA)



TUMAČ PLANSKOG ZNAKOVLJA

GRANICE

- GRANICA IZMJENA I DOPUNA UPU-a "TZ HOTELI OREBIČ"
- OBUHVAAT POJEDINAČNOG ZAHVATA / OZNAKA POJEDINAČNOG ZAHVATA

ZAŠTIĆENO OBALNO PODRUČJE MORA

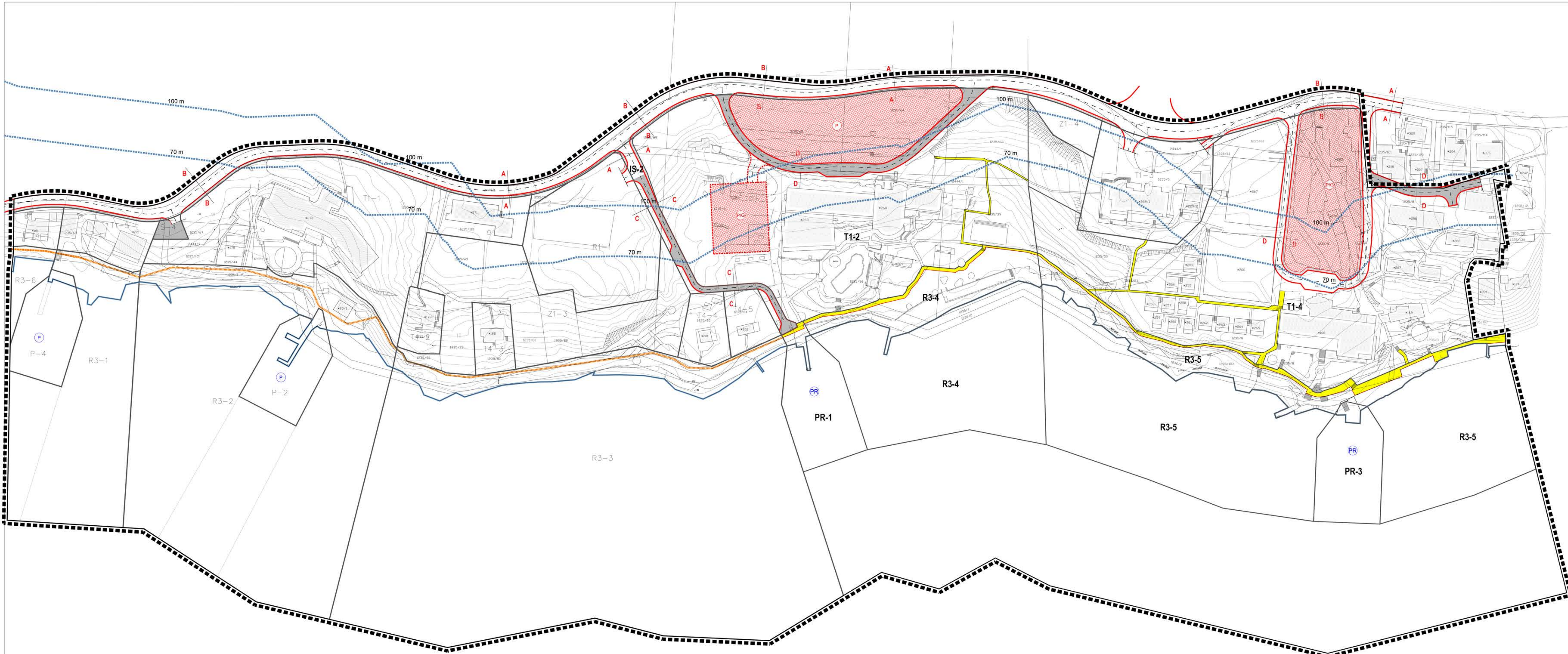
- OBALNA LINIJA
- LINIJA UDALJENA OD OBALNE LINIJE ZA 100 I 70 m

CESTOVNI PROMET

- OS CESTE
- ŽUPANIJSKA CESTA ŽC-6215 (PRESJEK A-A, PRESJEK B-B)
- OSTALE CESTE (PRESJEK C-C, PRESJEK D-D)
- OSTALE CESTE - NAČELNA POZICIJA
- KOLNO-PJEŠAČKE CESTE
- PJEŠAČKE STAZE
- OBALNA ŠETNICA (LUNGO MARE) - NAČELNA POZICIJA
- OBALNA ŠETNICA (LUNGO MARE) - NAČELNA POZICIJA
- PARKIRALIŠNE POVRŠINE
- PARKIRALIŠNO GARAŽNE POVRŠINE
- PARKIRALIŠNO GARAŽNE POVRŠINE - NAČELNA POZICIJA
- OZNAKA PRESJEKA

POMORSKI PROMET

- PRIVEZIŠTE
- PRIVEZIŠTE
- DODATNA RAZGRANIČENJA NA MORU



URBANISTIČKI PLAN UREĐENJA "TZ HOTELI OREBIČ"

LIST BR: 2.a PROMETNA, ULIČNA I KOMUNALNA INFRASTRUKTURNA MREŽA - Prometna i ulična mreža
IZVORNIK

IGH URBANIZAM
IZVORNIK

0 10 m 50 m 100 m

Županija: DUBROVAČKO - NERETVANSKA Općina: OREBIČ

Naziv prostornog plana: URBANISTIČKI PLAN UREĐENJA "TZ HOTELI OREBIČ" IZVORNIK

Naziv kartografskog prikaza: PROMETNA, ULIČNA I KOMUNALNA INFRASTRUKTURNA MREŽA - Prometna i ulična mreža

Broj kartografskog prikaza: 2.a Mjerilo kartografskog prikaza: 1:1000

Odluka predstavničkog tijela o izradi plana (službeno glasilo): Odluka predstavničkog tijela o donošenju plana (službeno glasilo):
Odluka o izradi i dopuni Urbanističkog plana uređenja "TZ Hotel Orebic" ("Službeni glasnik Općine Orebic", 06/15) Odluka o donošenju izmjena i dopuna Urbanističkog plana uređenja "TZ Hotel Orebic" ("Službeni glasnik Općine Orebic", 07/16)

Odluka o izmjeni i dopuni Odluka o izradi i dopuni Urbanističkog plana uređenja "TZ Hotel Orebic" ("Službeni glasnik Općine Orebic", 06/15) Urbanistički plan uređenja "TZ Hotel Orebic" - predloženi tekst ("Službeni glasnik Općine Orebic", 06/15)

Javna rasprava (datum objave): 12. listopada 2015. Javni uvid održan: od 26. listopada 2015. do 02. studenog 2015.

Pečat tijela odgovornog za provođenje javne rasprave: Odgovorna osoba za provođenje javne rasprave:
Tomislav Ančić, načelnik Općine

Mjesto i datum izrade plana: Dubrovnik, travanj 2016.

Suglasnosti i mišljenja nadležnih organa i udruge na plan:
Suglasnost Ministarstva graditeljstva i prostornog uređenja - Uprava za prostorno uređenje, pravne poslove i programe Europske unije (KLASA: 350-02/15-014, UR. BROJ: 2138/3-5-15-45, od 29. veljače 2016. godine)

Pravna osoba / tijelo koje je izradilo plan: IGH URBANIZAM d.o.o. DUBROVNIK

Pečat pravne osobe / tijela koje je izradilo plan: Odgovorna osoba:
dr.sc. Zrinka Ružić, dipl.ing.arch. Direktor

Odgovorni voditelj izrade plana: Dubrovnik
dr.sc. Zrinka Ružić, dipl.ing.arch.

Stručni tim u izradi plana:
Jurica Knežo, mag.geogr. i mag.ing.geod.et.geoinf. dr.sc.Zrinka Ružić, dipl.ing.arch.
Nikolina Vuković Kolendić, dipl.ing.grad. Melkor Sendarević, mag.ing.arch.
Katarina Mojsal, mag.ing.arch. Željko Vučković, dipl.ing.arch.

Pečat predstavničkog tijela: Predsjednik predstavničkog tijela:
Toni Matić

Istovjetnost ovog prostornog plana izvorniku: Predsjednik Komisije za prostorno uređenje i oblikovanje:
Mladimir Vuković

(ime, prezime i potpis) (ime, prezime i potpis)