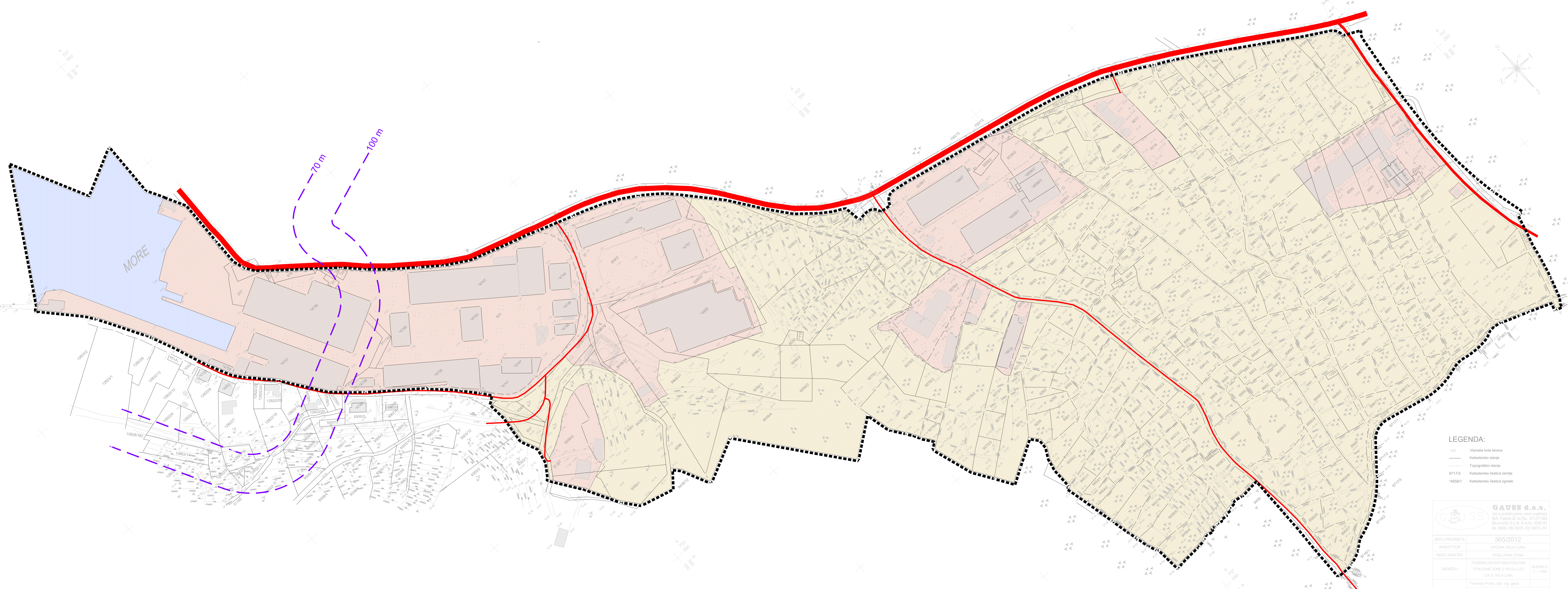


URBANISTIČKI PLAN UREĐENJA "PODUZETNIČKA ZONA" VELA LUKA



0. ANALIZA POSTOJEĆEG STANJA

TUMAČ ZNAKOVLJA

-  granica obuhvata
-  granica zaštićenog obalnog područja mora - ZOP
-  morski dio
-  izgrađeno
-  neizgrađeno
-  državna cesta
-  lokalna cesta
-  nerazvrstana cesta

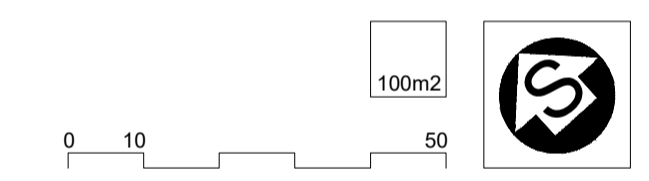


LEGENDA:

-  Visinske kote terena
-  Katastarsko starje
-  Topografsko starje
-  9717/3 Katastarska čestica zemlje
-  *4658/1 Katastarska čestica zgrade



BRJLO PREDMETA:	365/2012
INVESTITOR:	OPĆINA VELA LUKA
NAZIV ZADATKA:	POSUJEDNA ZONA
SADRŽAJ:	POSUJEDNA ZONA U VEŠTAČENJU POSUJEDNE ZONE U VEŠTAČENJU U O. VELA LUKA
MJERILLO:	1 : 1 000
IZRAĐIO:	Tomislav Prokić, dipl. ing. geod. Tina Šarić, dipl. ing. geod. Toni Faruk, dipl. ing. geod.
DATUM:	Studeni, 2012. LIST: 1



DUBROVAČKO - NERETVANSKA ŽUPANIJA	OPĆINA VELA LUKA
NAZIV PROSTORNOG PLANA:	URBANISTIČKI PLAN UREĐENJA "PODUZETNIČKA ZONA" VELA LUKA
NAZIV KARTOGRAFSKOG PRIKAZA:	ANALIZA POSTOJEĆEG STANJA
BRJLO KARTOGRAFSKOG PRIKAZA:	0.
MJERILO KARTOGRAFSKOG PRIKAZA:	1:1000
ODLUKA O IZRADI PLANA: "Sl. glasnik Općine Vela Luka" br.11/2014	ODLUKA PREDSTAVNIČKOG TJELOLA O DONOŠENJU PLANA: "Sl. glasnik Općine Vela Luka" br. 1/2017
JAVNA RASPRAVA (datum objave): "Slobodna Dalmacija", 12.10.2015.	JAVNI UVID U DOKAZE: 21.10.2015. - 20.11.2015.
PEČAT TJELOLA ODGOVORNOG ZA PROVOĐENJE JAVNE RASPRAVE:	ODGOVORNA OSOBA ZA PROVOĐENJE JAVNE RASPRAVE: Tonko Gugić Bakarić
SUGLASNOST NA PLAN PREMA ČLANKU 108. ZAKONA O PROSTORNOM UREĐENJU ("NARODNE NOVINE", BR-163/13) Svoj suglasnost: VLAŠKA: 108-02/16-1/272. URBIBROJ: 031-05-17-16, od 16. veljače 2017.	
PRAVNA OSOBA KOJA JE IZRADILA PLAN: GISPLAN d.o.o. - SPLIT	ODGOVORNA OSOBA: Ines Berleghi, dia
PEČAT PRAVNE OSOBE KOJA JE IZRADILA PLAN:	
VODITELJ IZRADI PLANA: Ines Berleghi, dipl.ing.arh.	
STRUČNI TIM: Stipe Bazičić, dipl.ing.geod. Ines Berleghi, dipl.ing.arh. Janja Novaković, dipl.ing.arh. Dijana Vrođjak, dipl.ing.geod. Mr.sc. Tatjana Stazić, dipl.ing.grad.	Bogdan Matijaš, dipl.ing.grad. Vedranek Ivan Žižić, mag.ing.geod. et. geoinfo. Niveska Bašk, dipl.pec. Sandi Fabjanović, geod.tehn.
PEČAT PREDSTAVNIČKOG TJELOLA:	PREDSEDNIK PREDSTAVNIČKOG TJELOLA: Dragiša Barčot
ISTOVJETNOST OVOG PROSTORNOG PLANA S EVOLUCIONOM OVLASAVAMA:	PEČAT MADLEŽNOG TJELOLA: